



AGENZIA PER LA
SICUREZZA TERRITORIALE
E LA PROTEZIONE CIVILE
REGIONE EMILIA-ROMAGNA



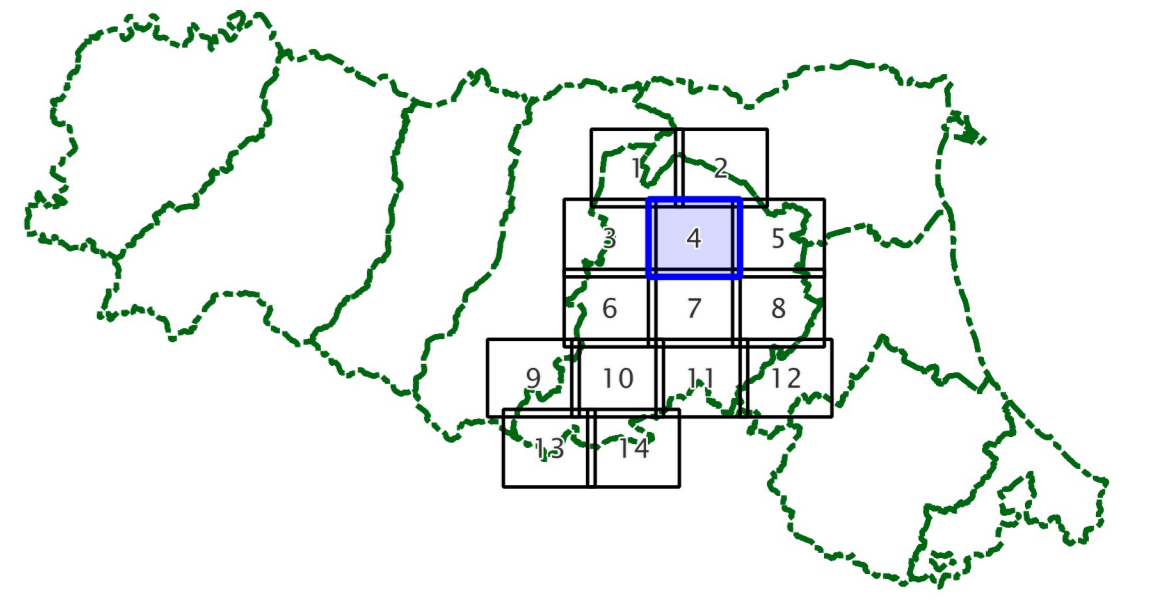
Piano Provinciale e di Ambito di Protezione Civile

Provincia di Bologna

Carta inquadramento idrogeologico e idraulico

Tavola 4 di 14

scala 1:25.000



LEGENDA

Infrastrutture di trasporto



Alte Velocità



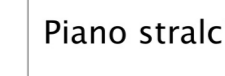
Autobus



Roads



Rivers



Canals



Dams



Dams



Dams



Dams



Dams



Dams



Dams



Dams



Dams




Dams



Dams



Dams



Dams



Dams



Dams



Dams



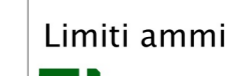
Dams



Dams



Dams



Dams



Dams

- PAI RENO
- PAI CONCA MARECCHIA
- PAI B. ROMAGNOLI - art. 12
- PAI B. ROMAGNOLI - art. 12 bis
- PAI B. ROMAGNOLI - art. 12 quater

- PAI RENO
- Area alta probabilità inondazione
- Alveo attivo zomizzato

- Piano Gestione Rischio Alluvioni (PGRA)
- P1 bassa pericolosità T_r > 300 anni
- P2 media pericolosità T_r fra 100 e 300 anni
- P3 alta pericolosità T_r fra 20 e 50 anni

- Piani Emergenza Dighe (PED)
- Area allagabili - manovra organi di scarico
- Area allagabili - potenzialmente interessate dal collasso
- Area allagabili - interessate da collasso totale

- Potential Release Areas (PRA)
- Area di potenziale distacco delle valanghe

Piano stralcio assetto idrogeologico (PAI)

L. 445/1998

Abitati da consolidare o da trasferire

L. 267/1998 - Rischio idrogeologico molto elevato

PAI PD 1999

PAI PD 2004

Limiti amministrativi

Limiti amministrativi provinciali

Limiti amministrativi delle unioni di comuni

Limiti amministrativi comunali

