



PIANO COMUNALE DI PROTEZIONE CIVILE








Parte II^a - D: "Aree di emergenza"

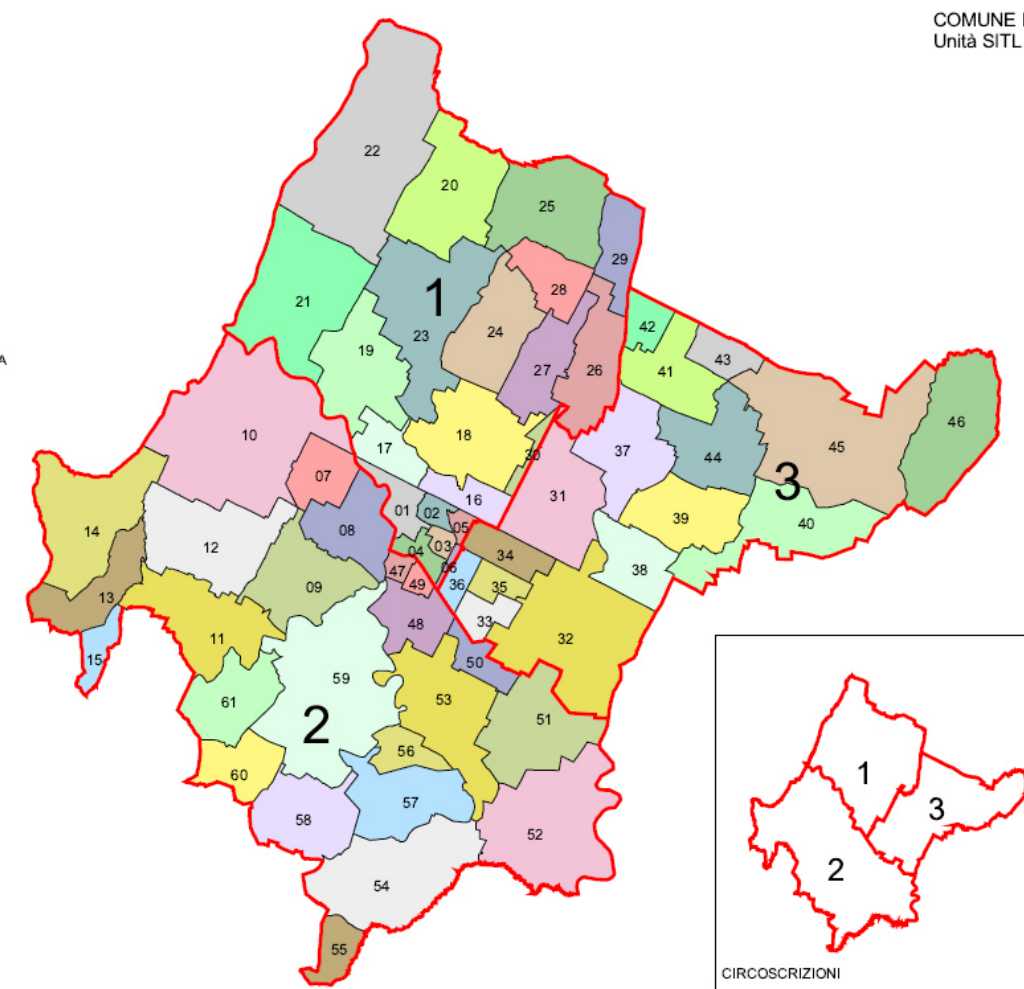
D5: "Edifici di Interesse Strategico - Variante 2013" COC 1 – FORLÌ' SEDE ABITUALE E SEDE ANTISISMICA

Redatto da: VENTURINI E ASSOCIATI – studio di geologia
 FORLÌ'
 dott. geol. Pierluigi Venturini – dott. geol. Piero Feralli

commessa n°	revisione n°	data	redatto	verificato	approvato
n° copie	distribuito a:				

AREE DI EMERGENZA	AREE DI ACCOGLIENZA	AREE DI ATTESA		D 1
		<ul style="list-style-type: none"> ○ PROSPETTO RIEPILOGATIVO ○ CARTOGRAFIA scala 1:10.000 / 5.000 		
		AREE DI AMMASSAMENTO		D 2
		<ul style="list-style-type: none"> ○ PROSPETTO RIEPILOGATIVO ○ SCHEDE CONOSCITIVE ○ CARTOGRAFIE scala 1:10.000 / 5.000 		
		AREE PER TENDOPOLI		D 3
		AREE PER MODULI ABITATIVI		D 4
		<ul style="list-style-type: none"> ○ PROSPETTO RIEPILOGATIVO ○ SCHEDE CONOSCITIVE ○ CARTOGRAFIE scala 1:10.000 / 5.000 		
		EDIFICI DI INTERESSE STRATEGICO		D 5
		<ul style="list-style-type: none"> ● PROSPETTO RIEPILOGATIVO ● SCHEDE CONOSCITIVE ● CARTOGRAFIE scala 1:10.000 / 5.000 		

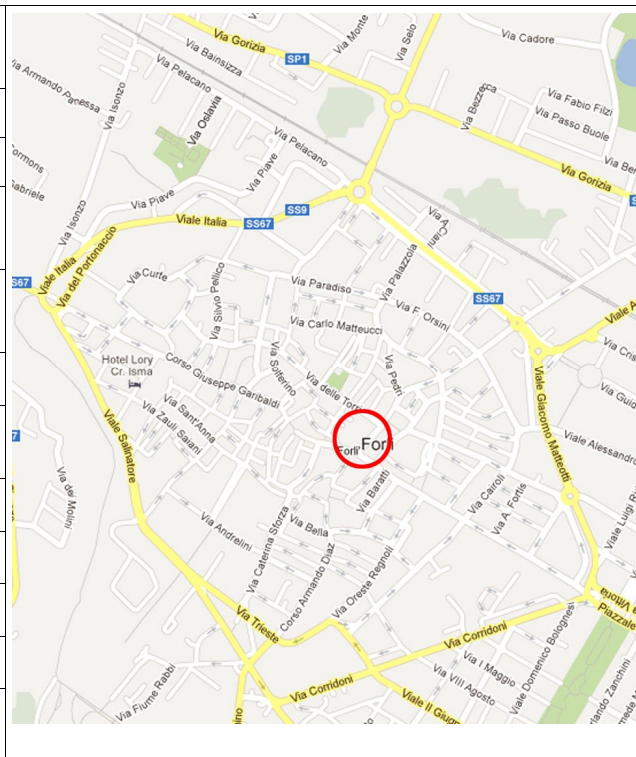
- Quartieri**
- 01 SCHIAVONIAIS.BIAGIO
 - 02 SAN PIETRO
 - 03 COTOGNI
 - 04 RAVALDINO C1
 - 05 GRANDI ITALIANI C1
 - 06 SPAZZOLI C1
 - 07 CAVA
 - 08 ROMITI I C2
 - 09 SAN VARANO
 - 10 VILLANOVA
 - 11 ROVERE
 - 12 VILLAGRAPPA
 - 13 PETRIGNONE
 - 14 CASTIGLIONE
 - 15 CIOLA
 - 16 FORO BOARIO
 - 17 SAN BENEDETTO
 - 18 PIANTA
 - 19 SAN TOME'
 - 20 BRANZOLINO
 - 21 SAN MARTINO IN VILLAGRAPPA
 - 22 VILLAFRANCA
 - 23 RONCADELLO
 - 24 MALMISSOLE
 - 25 BARISANO
 - 26 PIEVE ACQUEDOTTO
 - 27 SAN GIORGIO
 - 28 POGGIO
 - 29 DURAZZANINO
 - 30 CORIANO C1
 - 31 CORIANO C3
 - 32 RONCO
 - 33 BUSSECCHIO C3
 - 34 MUSICISTI GRANDI ITALIANI
 - 35 C.MARTINIBENEFATTORI
 - 36 SPAZZOLI
 - 37 BAGNOLO
 - 38 LA SELVA
 - 39 FORNIOLO
 - 40 SAN LEONARDO
 - 41 ROTTA
 - 42 DURAZZANO
 - 43 CASTELLACCIO
 - 44 CARPINELLO
 - 45 PIEVEQUINTA
 - 46 CASEMURATE
 - 47 RAVALDINO C2
 - 48 CA'OSSI
 - 49 RESISTENZA
 - 50 BUSSECCHIO C2
 - 51 CARPENA
 - 52 MAGLIANO
 - 53 SAN MARTINO IN STRADA
 - 54 RAVALDINO IN MONTE
 - 55 LARDIANO
 - 56 GRISIGNANO
 - 57 COLLINA
 - 58 SAN LORENZO IN NOCETO
 - 59 VECCHIAZZANO
 - 60 MASSA
 - 61 LADINO



COMUNE DI FORLÌ'
 Unità SITL

COC 1 FORLÌ' – sede abituale

Ubicazione	Sala Giunta presso palazzo comunale, piazza Saffi n.8 - Forlì	
Stralcio C.T.R.:	240130	
Coord. (UTM 32*):	742.935 – 901.309	
Referente	Marcello Arfelli 3355765577	
Responsabile	Sindaco Roberto Balzani 3387844479	
Sede abituale	Municipio di Forlì	
Superficie uffici	n° locali: 1	Superficie totale 126 m ²
Struttura antisismica	<input type="checkbox"/> SI	<input checked="" type="checkbox"/> NO
Copertura VHF	<input checked="" type="checkbox"/> SI	<input type="checkbox"/> NO
Copertura TETRA	<input checked="" type="checkbox"/> SI	<input type="checkbox"/> NO
Dotazioni radio VHF	<input checked="" type="checkbox"/> SI	<input type="checkbox"/> NO
Dotazioni radio TETRA	<input type="checkbox"/> SI	<input checked="" type="checkbox"/> NO



Dotazioni

Parcheggio	<input checked="" type="checkbox"/> SI	<input type="checkbox"/> NO
Sede associazioni	<input type="checkbox"/> SI	<input checked="" type="checkbox"/> NO
Mezzi Colonna Mobile	<input type="checkbox"/> SI	<input checked="" type="checkbox"/> NO
Autorimessa	<input type="checkbox"/> SI	<input checked="" type="checkbox"/> NO
Sala Situazioni	<input checked="" type="checkbox"/> SI	<input type="checkbox"/> NO
Sala radio	<input type="checkbox"/> SI	<input checked="" type="checkbox"/> NO
Cucina	<input type="checkbox"/> SI	<input checked="" type="checkbox"/> NO
Sala Riposo	<input type="checkbox"/> SI	<input checked="" type="checkbox"/> NO



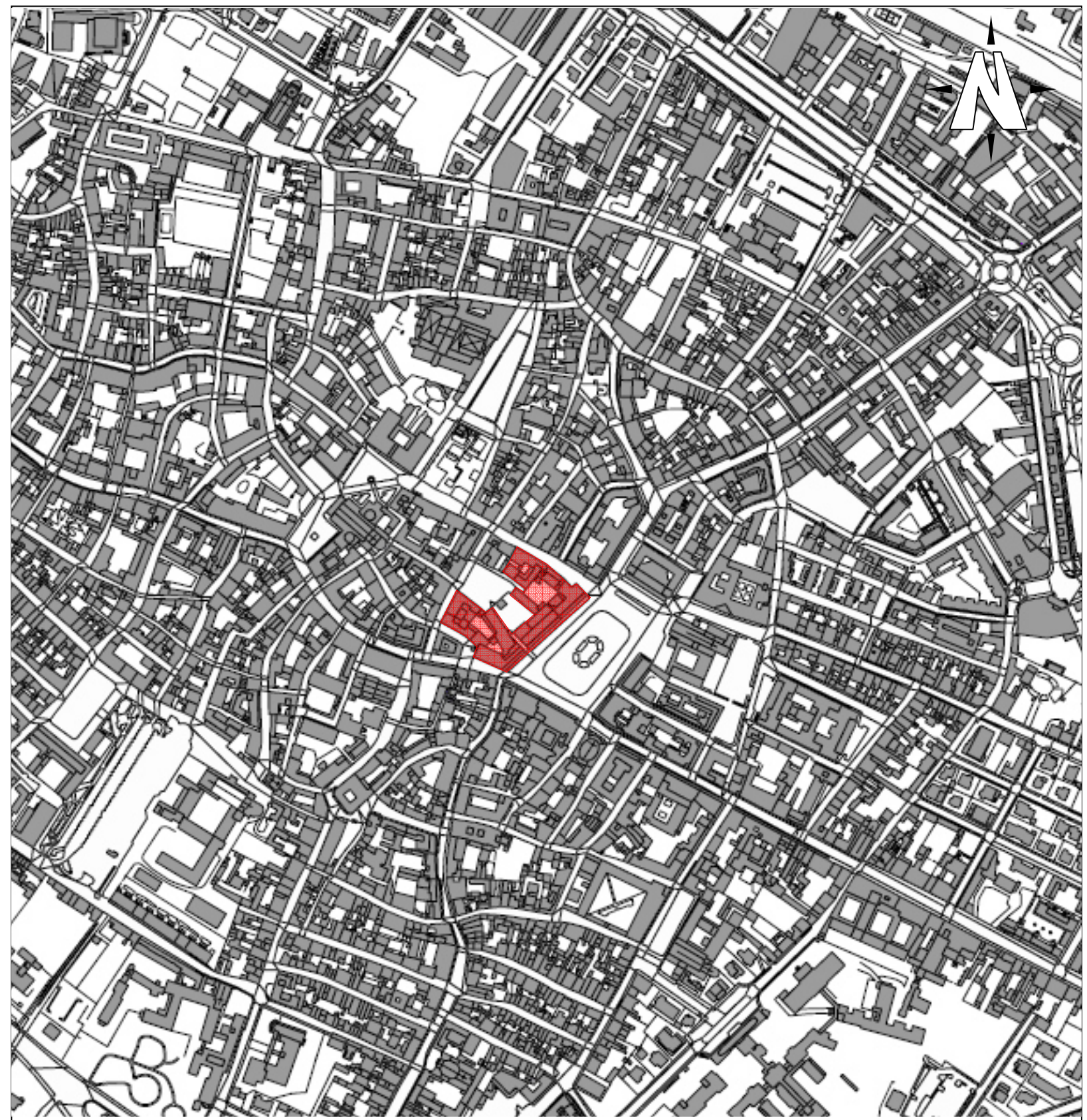
Municipio di Forlì

Note:

Sede dell'Amministrazione Comunale e di gran parte degli uffici comunali tra cui il Servizio Ambiente e Protezione Civile.



Sala Giunta



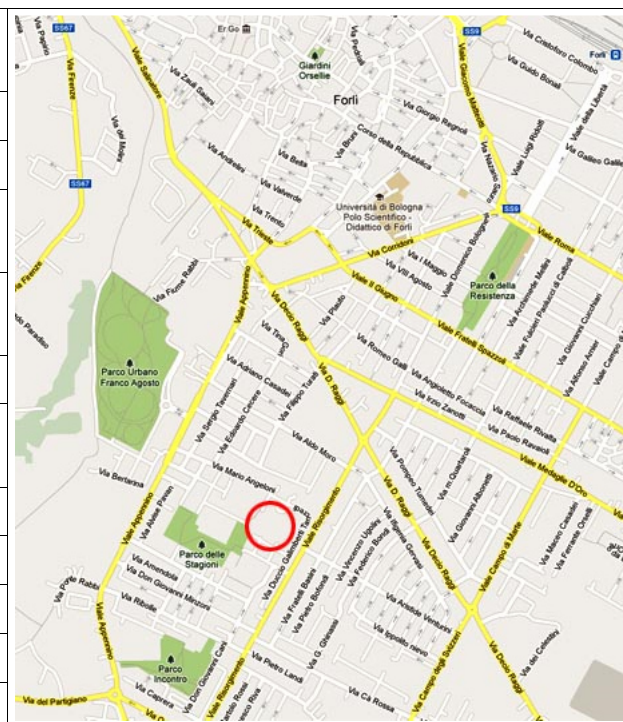
Ubicazione del Palazzo Comunale, sede abituale del C.O.C.

Planimetria scala 1.5.000

Redatto da:

COC 1 FORLÌ' – sede antisismica

Ubicazione	Edificio comunale via Angeloni n.56 - Forlì	
Stralcio C.T.R.:	240130	
Coord. (UTM 32*):	742.690 – 899.648	
Referente	Marcello Arfelli 3355765577	
Responsabile	Sindaco Roberto Balzani 3387844479	
Sede abituale	Centro Sociale Anziani	
Superficie uffici	n° locali 16	Superficie totale 600 m ²
Struttura antisismica	<input checked="" type="checkbox"/> SI	<input type="checkbox"/> NO
Copertura VHF	<input checked="" type="checkbox"/> SI	<input type="checkbox"/> NO
Copertura TETRA	<input checked="" type="checkbox"/> SI	<input type="checkbox"/> NO
Dotazioni radio VHF	<input checked="" type="checkbox"/> SI	<input type="checkbox"/> NO
Dotazioni radio TETRA	<input checked="" type="checkbox"/> SI	<input type="checkbox"/> NO



Dotazioni

L'edificio, costruito nel 2010, ha le seguenti dotazioni:

Parcheggio	<input checked="" type="checkbox"/> SI	<input type="checkbox"/> NO
Sede associazioni	<input type="checkbox"/> SI	<input checked="" type="checkbox"/> NO
Mezzi Colonna Mobile	<input type="checkbox"/> SI	<input checked="" type="checkbox"/> NO
Autorimessa	<input type="checkbox"/> SI	<input checked="" type="checkbox"/> NO
Sala Situazioni	<input checked="" type="checkbox"/> SI	<input type="checkbox"/> NO
Sala radio	<input type="checkbox"/> SI	<input checked="" type="checkbox"/> NO
Cucina	<input checked="" type="checkbox"/> SI	<input type="checkbox"/> NO
Sala Riposo	<input type="checkbox"/> SI	<input checked="" type="checkbox"/> NO



Edificio e parcheggio

Note:

Sede individuata con delibera Giunta Comunale n. ____ del ____ e decreto del Sindato n. ____ del ____.



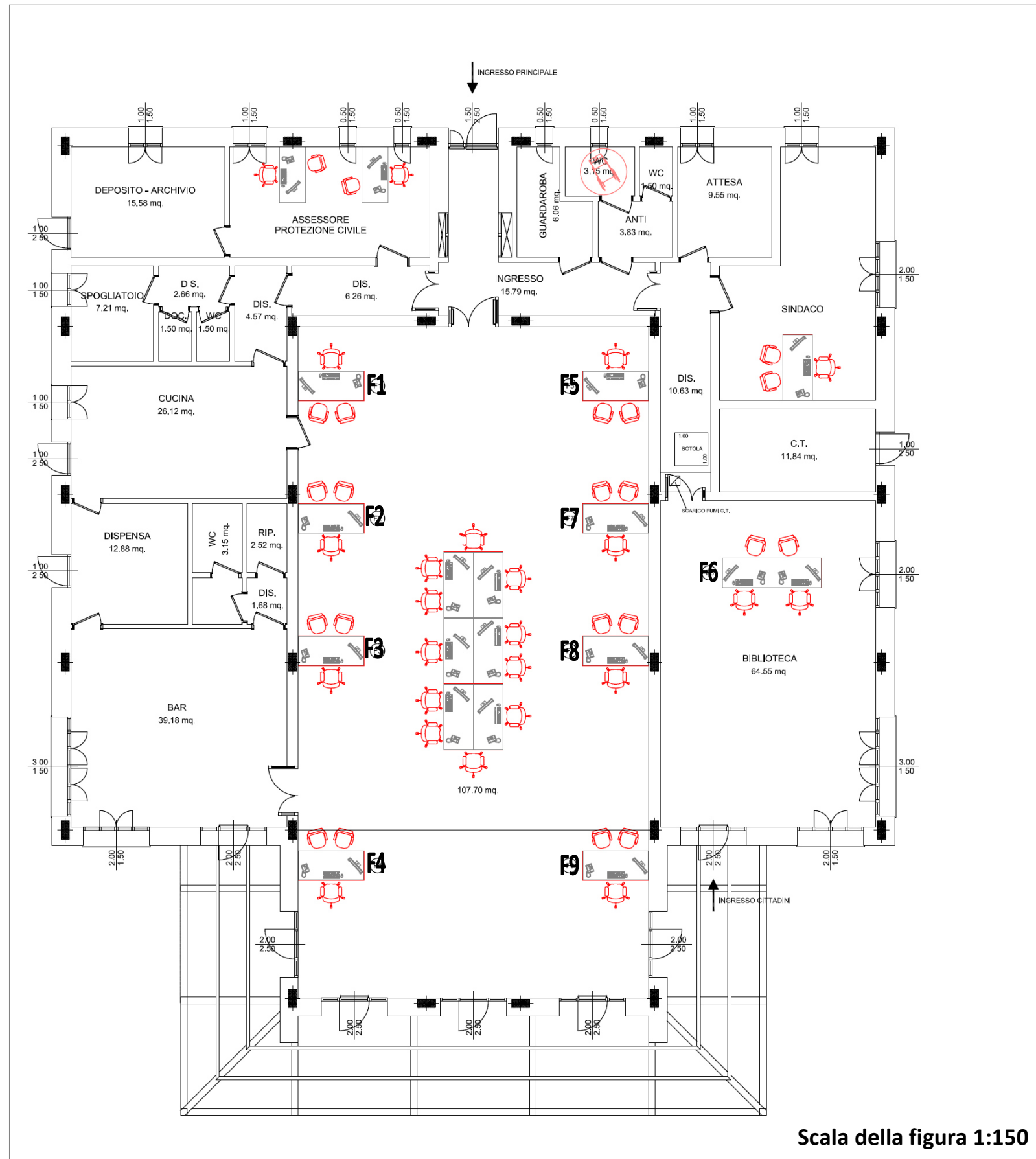
Salone centrale



Ubicazione dell'edificio comunale di via Angeloni n. 56, sede del C.O.C. antisismico

Planimetria scala 1.5.000

Redatto da:



**“REALIZZAZIONE DEL CENTRO OPERATIVO COMUNALE (COC)
PRESSO IL CENTRO SOCIALE DI VIA ANGELONI”**

POSIZIONAMENTO DELLE FUNZIONI



LEGENDA FUNZIONI

F1	TECNICO SCIENTIFICA - PIANIFICAZIONE
F2	SANITA', ASSISTENZA SOCIALE E VETERINARIA
F3	VOLONTARIO
F4	MATERIALI E MEZZI
F5	SERVIZI ESSENZIALI - ATTIVITA' SCOLASTICA
F6	CENSIMENTO DANNI E PERSONE E COSE
F7	STRUTTURE OPERATIVE LOCALI
F8	MASS - MEDIA E INFORMAZIONE
F9	ASSISTENZA ALLA POPOLAZIONE

Redatto da: