



PIANO COMUNALE DI PROTEZIONE CIVILE








Parte II^a - D: "Aree di emergenza"

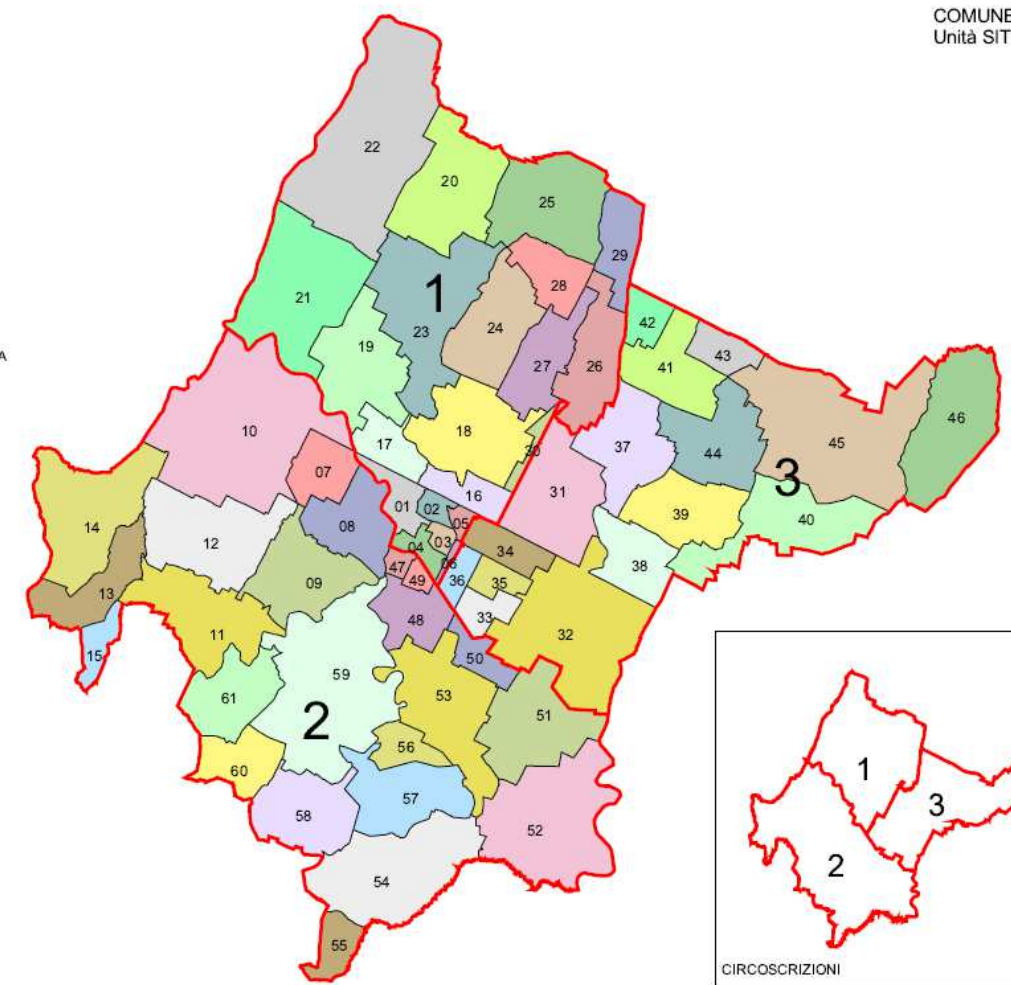
D1: "Aree di Attesa - Variante 2013"

Redatto da: VENTURINI E ASSOCIATI – studio di geologia FORLÌ
dott. geol. Pierluigi Venturini – dott. geol. Piero Feralli

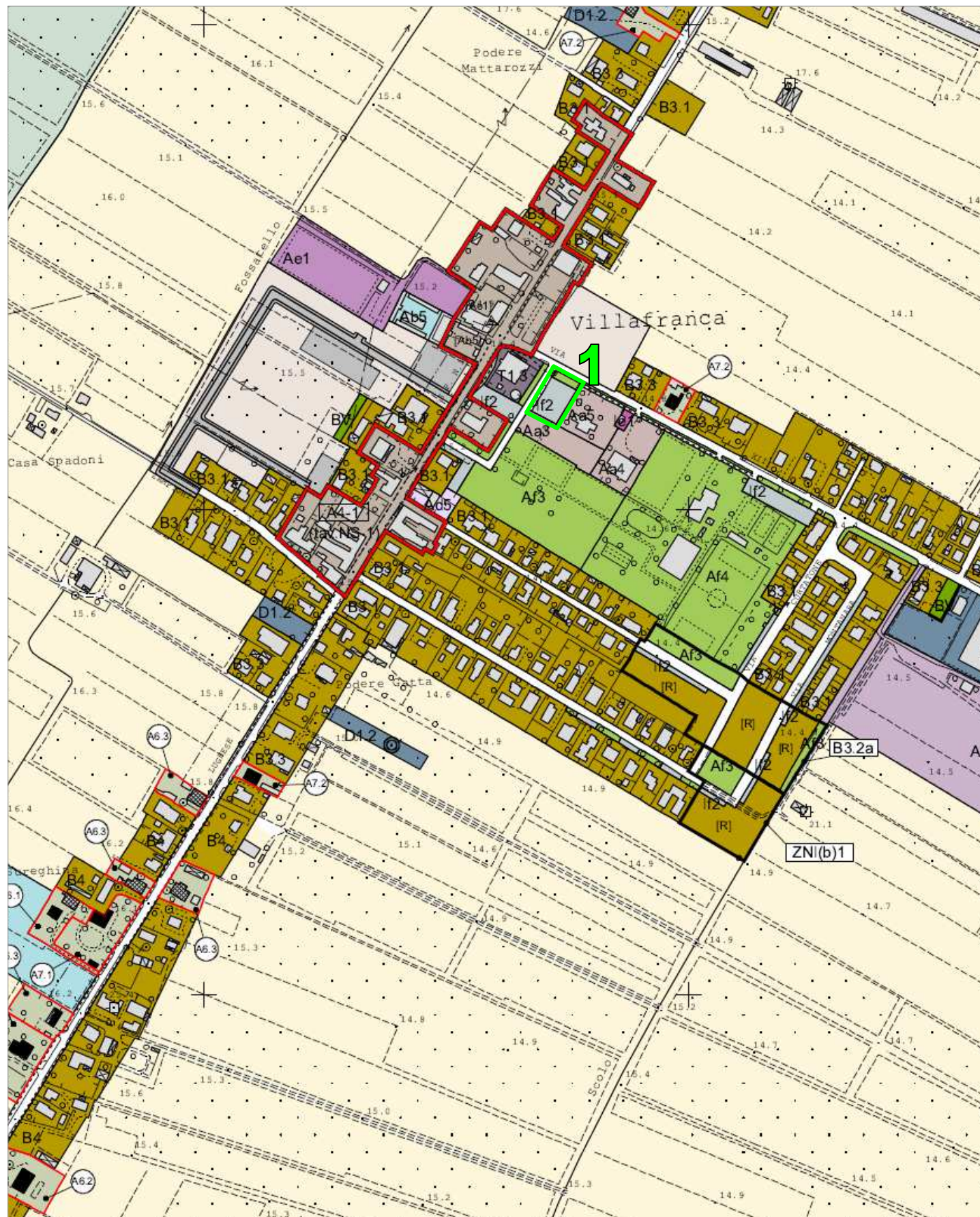
commessa n°	revisione n°	data	redatto	verificato	approvato
n° copie	distribuito a:				

AREE DI EMERGENZA	AREE DI ACCOGLIENZA	AREE DI ATTESA		D 1
		<ul style="list-style-type: none"> • PROSPETTO RIEPILOGATIVO • CARTOGRAFIA scala 1:10.000 / 5.000 		
		AREE DI AMMASSAMENTO		D 2
		<ul style="list-style-type: none"> ○ PROSPETTO RIEPILOGATIVO ○ SCHEDE CONOSCITIVE ○ CARTOGRAFIE scala 1:10.000 / 5.000 		
		AREE PER TENDOPOLI		D 3
		<ul style="list-style-type: none"> ○ PROSPETTO RIEPILOGATIVO ○ SCHEDE CONOSCITIVE ○ CARTOGRAFIE scala 1:10.000 / 5.000 		
		AREE PER MODULI ABITATIVI		D 4
		<ul style="list-style-type: none"> ○ PROSPETTO RIEPILOGATIVO ○ SCHEDE CONOSCITIVE ○ CARTOGRAFIE scala 1:10.000 / 5.000 		
		EDIFICI DI INTERESSE STRATEGICO		D 5
		<ul style="list-style-type: none"> ○ PROSPETTO RIEPILOGATIVO ○ SCHEDE CONOSCITIVE ○ CARTOGRAFIE scala 1:10.000 / 5.000 		

- Quartieri**
- 01 SCHIAVONIA S. BIAGIO
 - 02 SAN PIETRO
 - 03 COTOGNI
 - 04 RAVALDINO C1
 - 05 GRANDI ITALIANI C1
 - 06 SPAZZOLI C1
 - 07 CAVA
 - 08 ROMITI I C2
 - 09 SAN VARANO
 - 10 VILLANOVA
 - 11 ROVERE
 - 12 VILLAGRAPPA
 - 13 PETRIGNONE
 - 14 CASTIGLIONE
 - 15 CIOLA
 - 16 FORO BOARIO
 - 17 SAN BENEDETTO
 - 18 PIANTA
 - 19 SAN TOMÈ
 - 20 BRANZOLINO
 - 21 SAN MARTINO IN VILLAGRAPPA
 - 22 VILLAGRAPPA
 - 23 RONCADELLO
 - 24 MALMISSOLE
 - 25 BARISANO
 - 26 PIEVE ACQUEDOTTO
 - 27 SAN GIORGIO
 - 28 POGGIO
 - 29 DURAZZANINO
 - 30 CORIANO C1
 - 31 CORIANO C3
 - 32 RONCO
 - 33 BUSSECCHIO C3
 - 34 MUSICISTI GRANDI ITALIANI
 - 35 C. MART. EBENEFATTORI
 - 36 SPAZZOLI
 - 37 BAGNOLO
 - 38 LA SELVA
 - 39 FORNIOLO
 - 40 SAN LEONARDO
 - 41 ROTTA
 - 42 DURAZZANO
 - 43 CASTELLACCIO
 - 44 CARPINELLO
 - 45 PIEVEQUINTA
 - 46 CASEMURATE
 - 47 RAVALDINO C2
 - 48 CA' OSSI
 - 49 RESISTENZA
 - 50 BUSSECCHIO C2
 - 51 CARPENA
 - 52 MAGLIANO
 - 53 SAN MARTINO IN STRADA
 - 54 RAVALDINO IN MONTE
 - 55 LARDIANO
 - 56 GRISIGNANO
 - 57 COLLINA
 - 58 SAN LORENZO IN NOCETO
 - 59 VECCHIAZZANO
 - 60 MASSA
 - 61 LADINO



COMUNE DI FORLÌ
Unità SITL



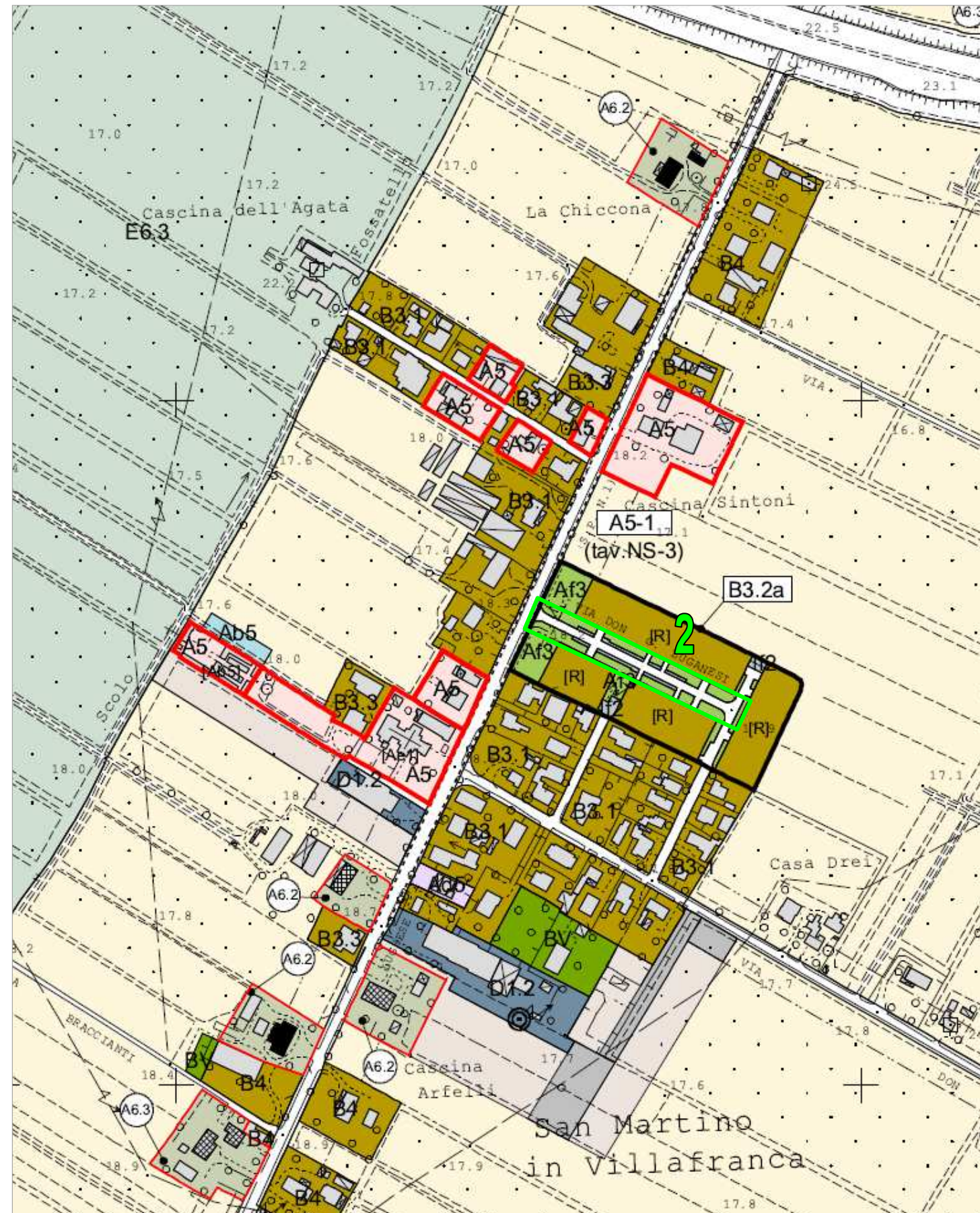
Stralci dal RUE - TAV. "Villafranca - S. Martino in Villafranca" P-7
 "USI E TRASFORMAZIONI DEL TERRITORIO URBANIZZATO E RURALE" scala 1:5.000

Ubicazione: **VILLAFRANCA** **VIA XIII NOVEMBRE 1944** N. codice: **1**



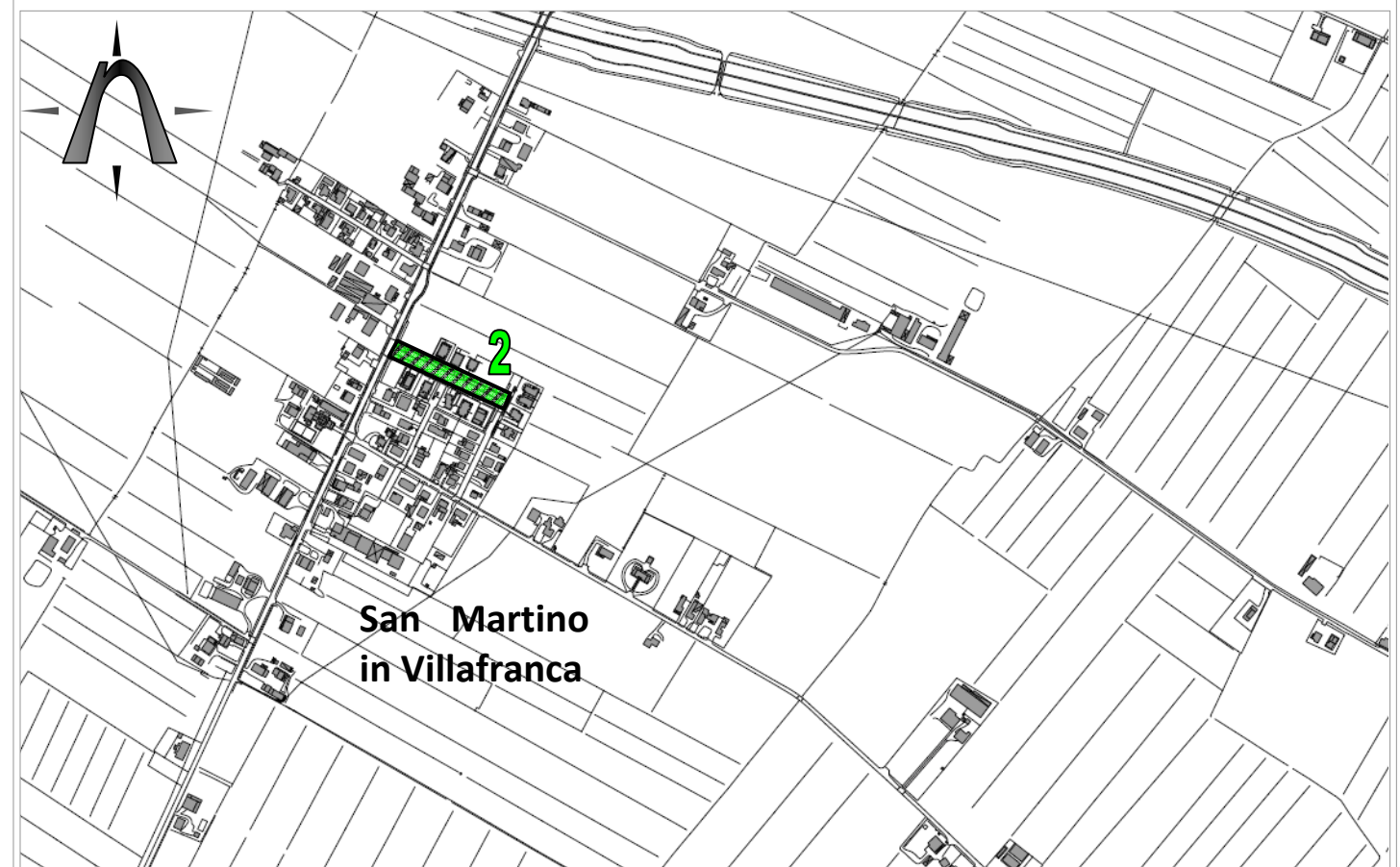
Stralci planimetrico restituito in scala 1:10.000 - dall'elemento 240094 "S.Tomè" della C.T.R. Regione E. R.





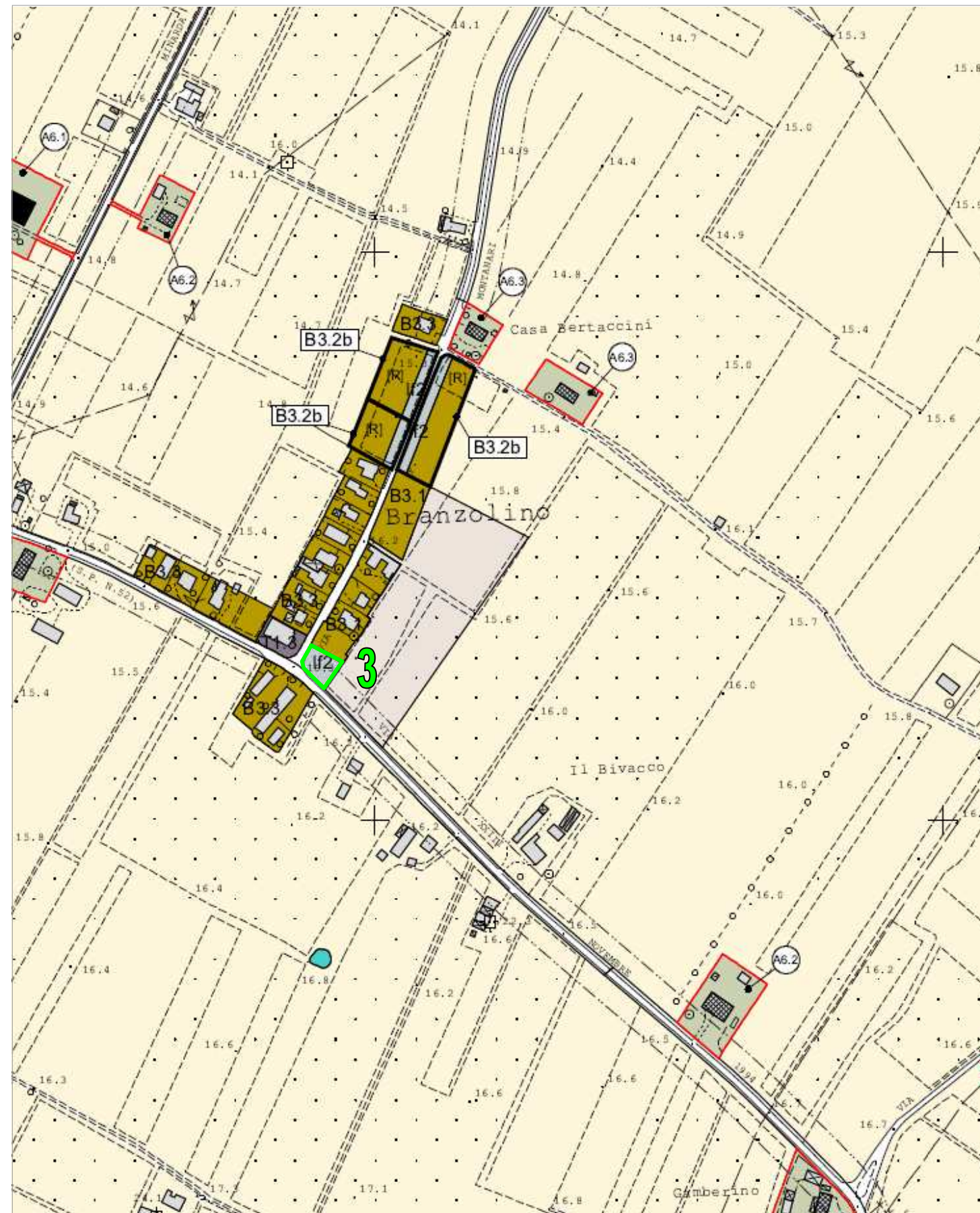
Stralci dal RUE - TAV. "Villafranca - S. Martino in Villafranca" P-7
 "USI E TRASFORMAZIONI DEL TERRITORIO URBANIZZATO E RURALE" scala 1:5.000

Ubicazione: **S.MARTINO IN VILLAFRANCA** **VIA D.G. LUGANESI** N. codice: **2**



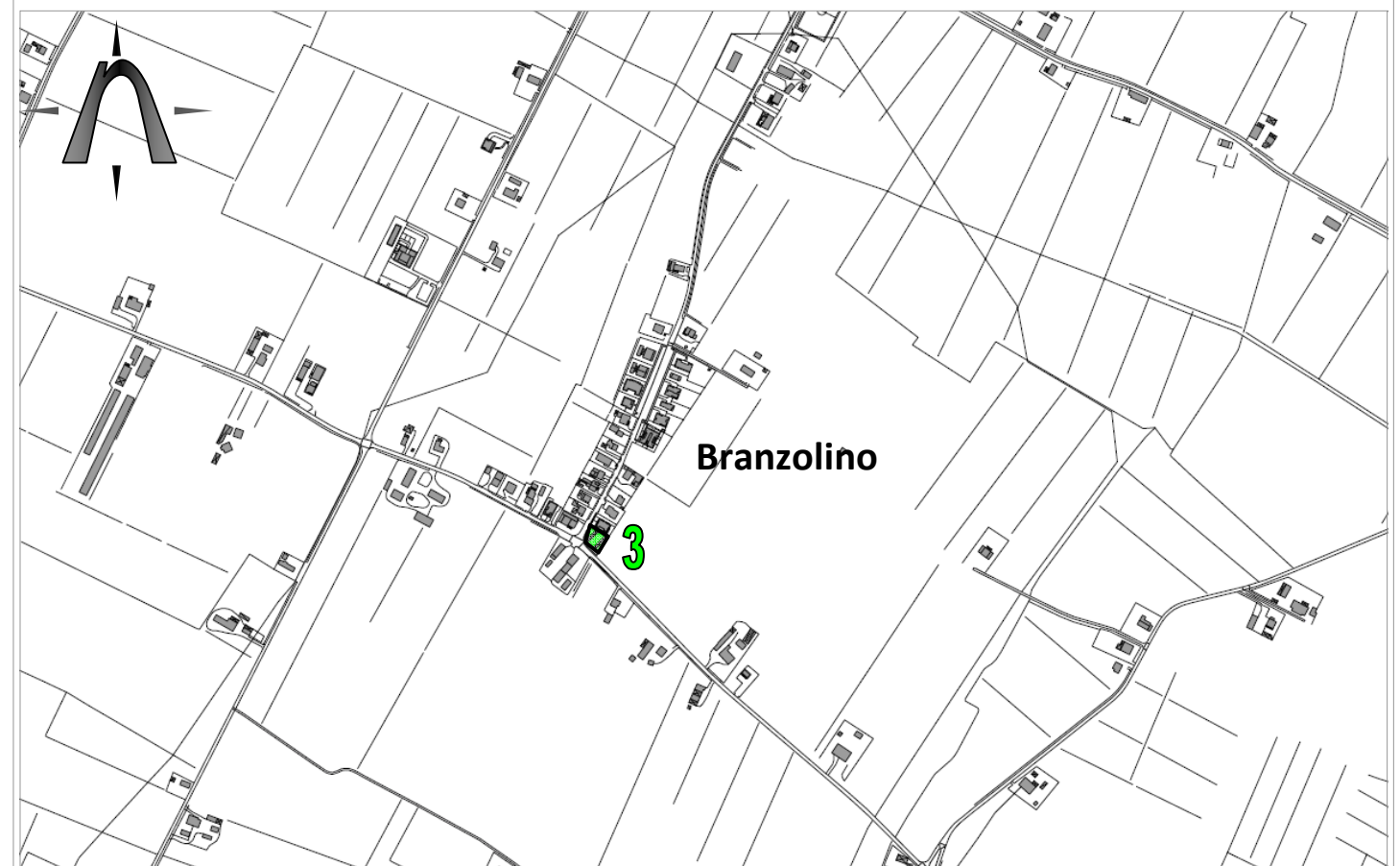
Stralci planimetrico restituito in scala 1:10.000 - dall'elemento 240094 "S.Tomè" della C.T.R. Regione E. R.





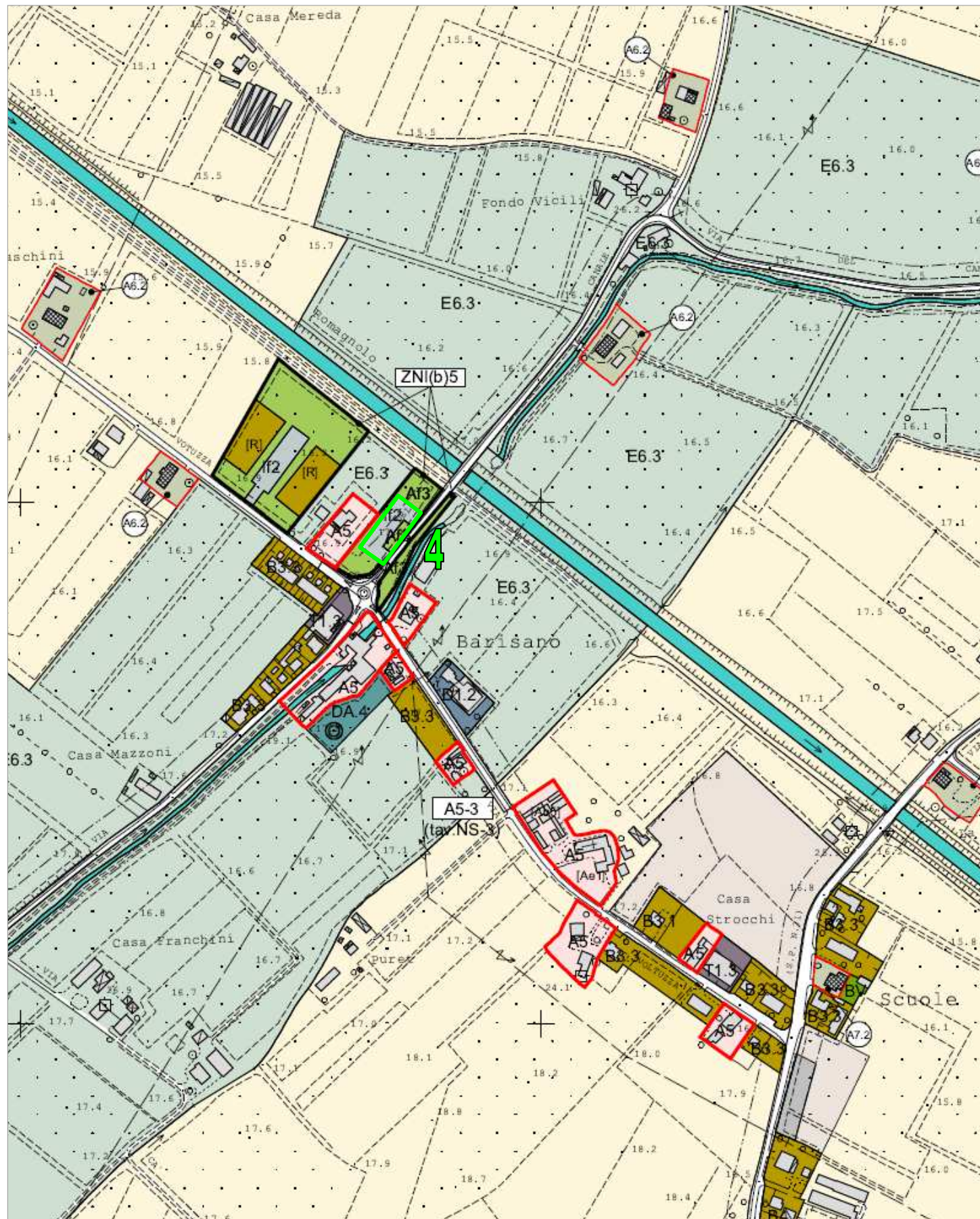
Stralcio dal RUE - TAV. "Branzolino - Barisano - Poggio" P-8
 "USI E TRASFORMAZIONI DEL TERRITORIO URBANIZZATO E RURALE" scala 1:5.000

Ubicazione: **BRANZOLINO** **VIA XIII NOVEMBRE 1944** N. codice: **3**

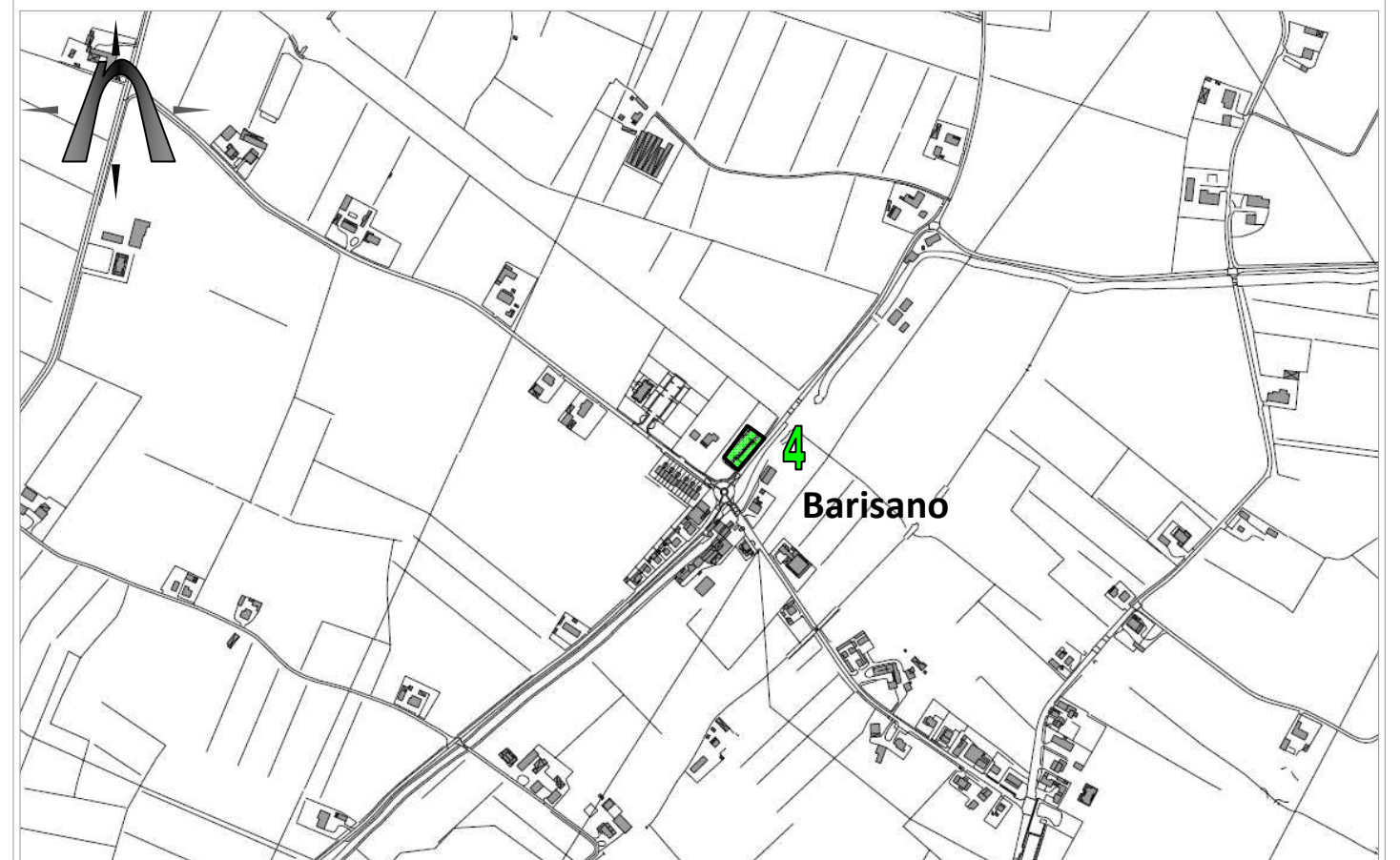


Stralcio planimetrico restituito in scala 1:10.000 - dall'elemento 240091 "Branzolino" della C.T.R. Regione E. R.



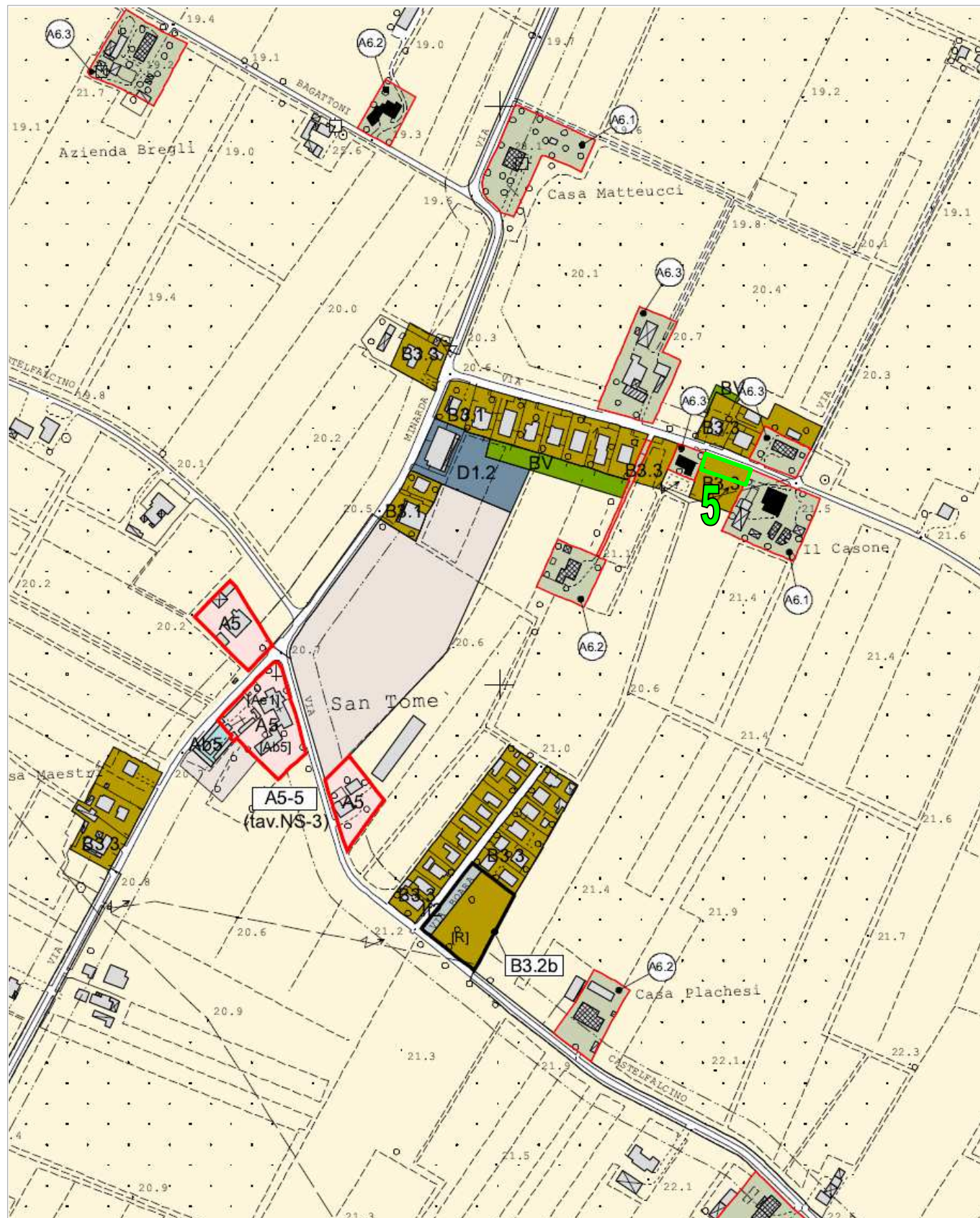


Stralcio dal RUE - TAV. "Branzolino - Barisano - Poggio" P-8
 "USI E TRASFORMAZIONI DEL TERRITORIO URBANIZZATO E RURALE" scala 1:5.000



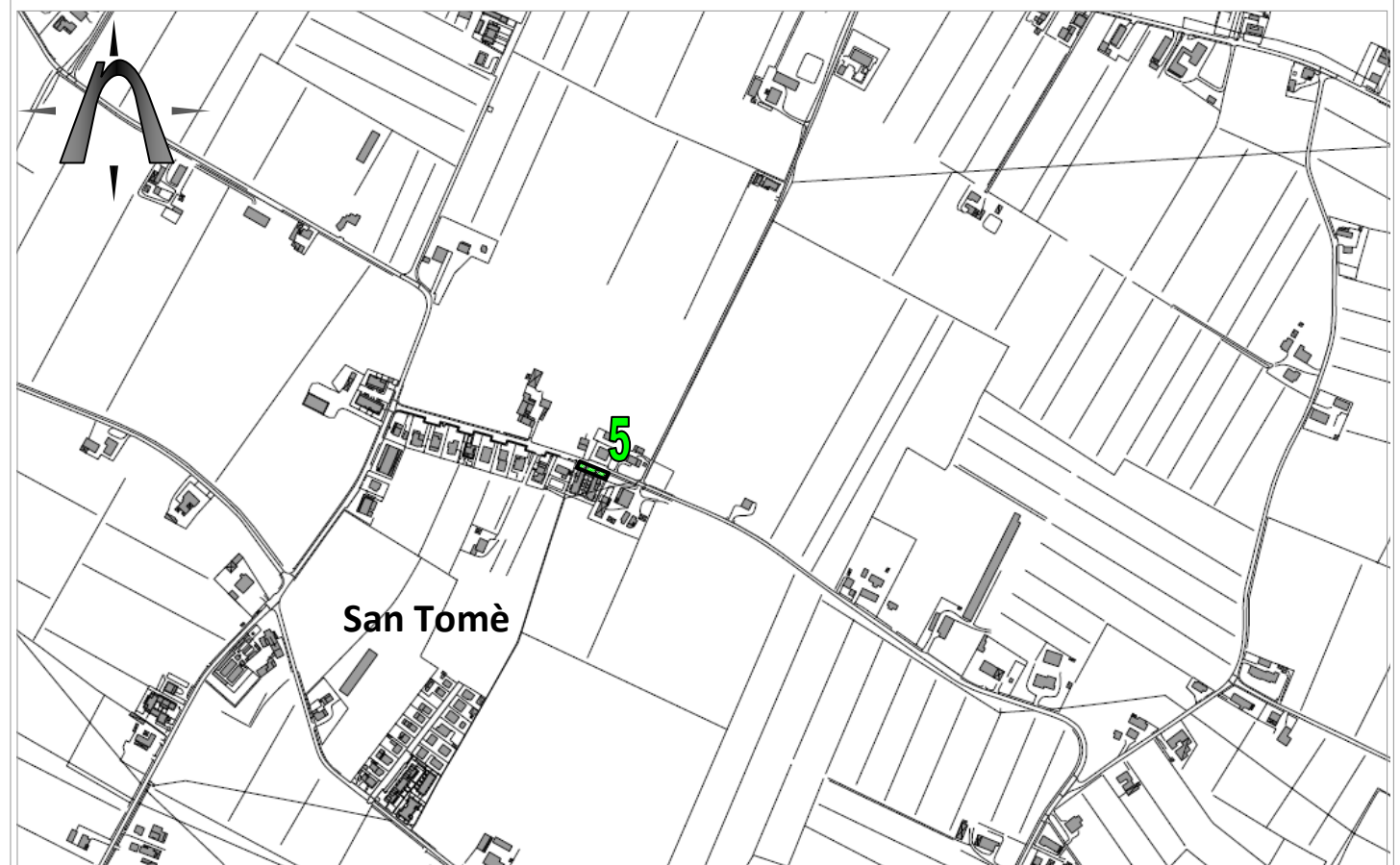

Stralcio planimetrico restituito in scala 1:10.000 - dall'elemento 240091 "Branzolino" della C.T.R. Regione E. R.





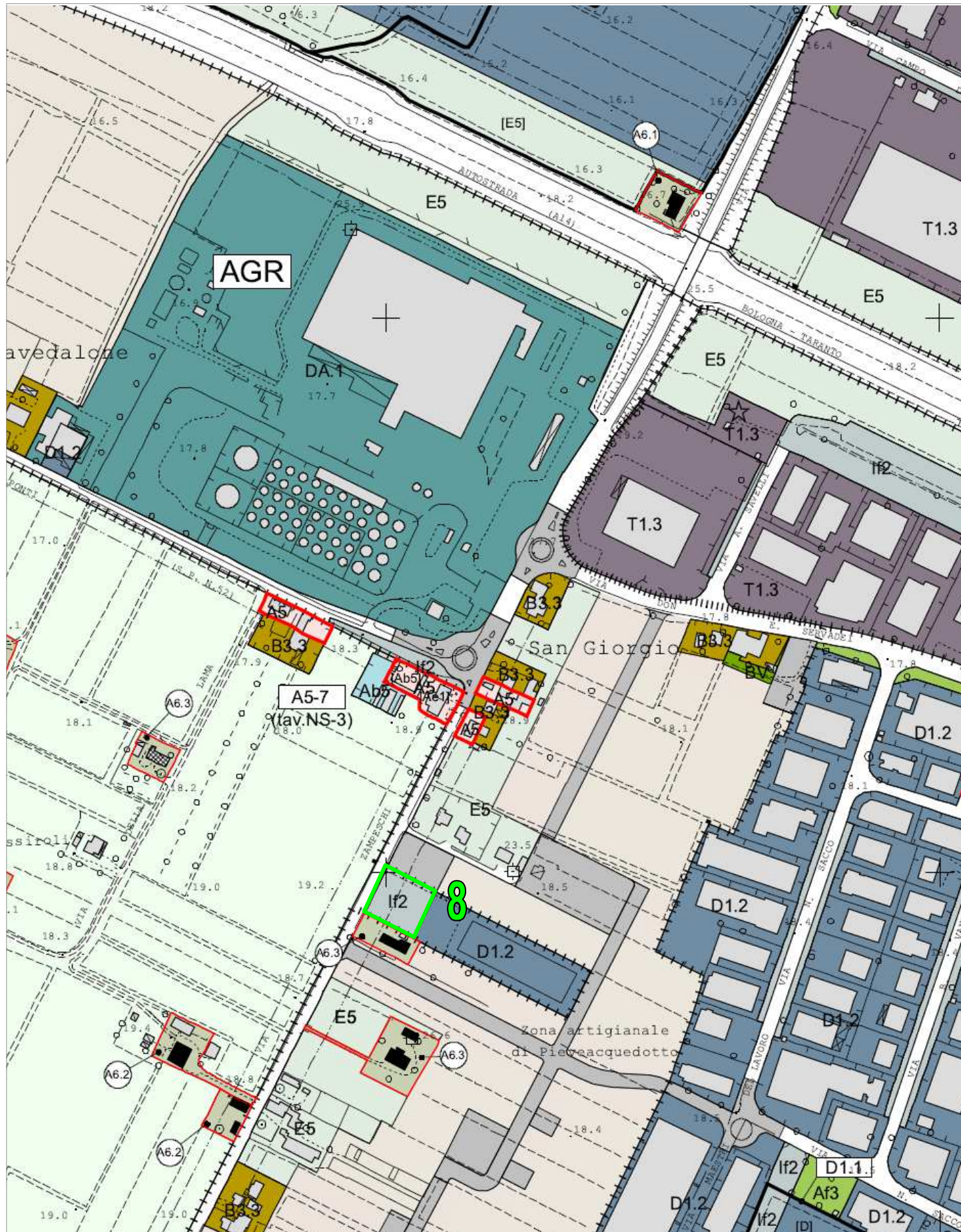
Stralcio dal RUE - TAV. "S. Tomè" P-11
 "USI E TRASFORMAZIONI DEL TERRITORIO URBANIZZATO E RURALE" scala 1:5.000

Ubicazione: **S. TOME'** **VIA BARONA** N. codice: **5**



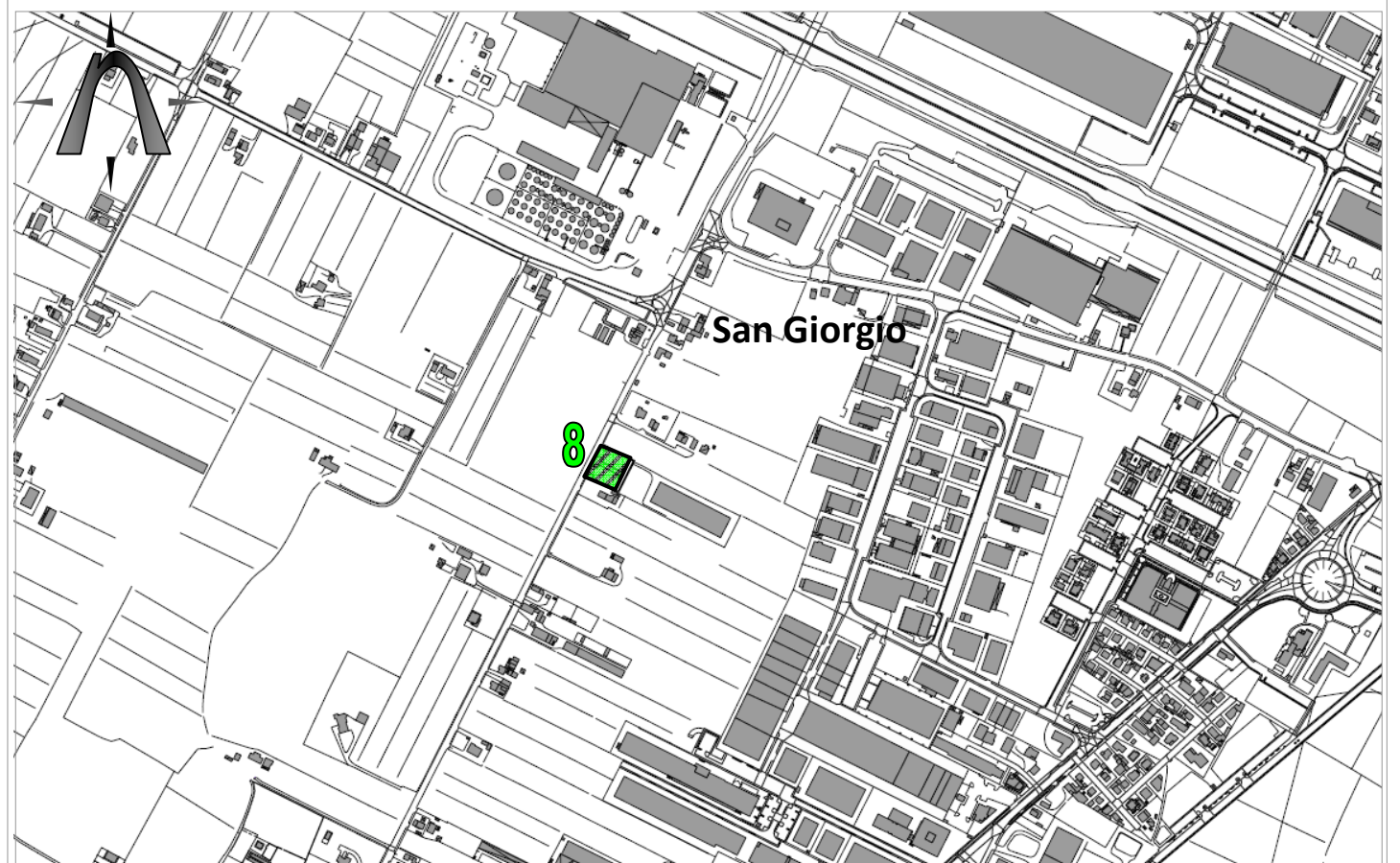
Stralcio planimetrico restituito in scala 1:10.000 – dall'elemento 240091 "Branzolino" della C.T.R. Regione E. R.





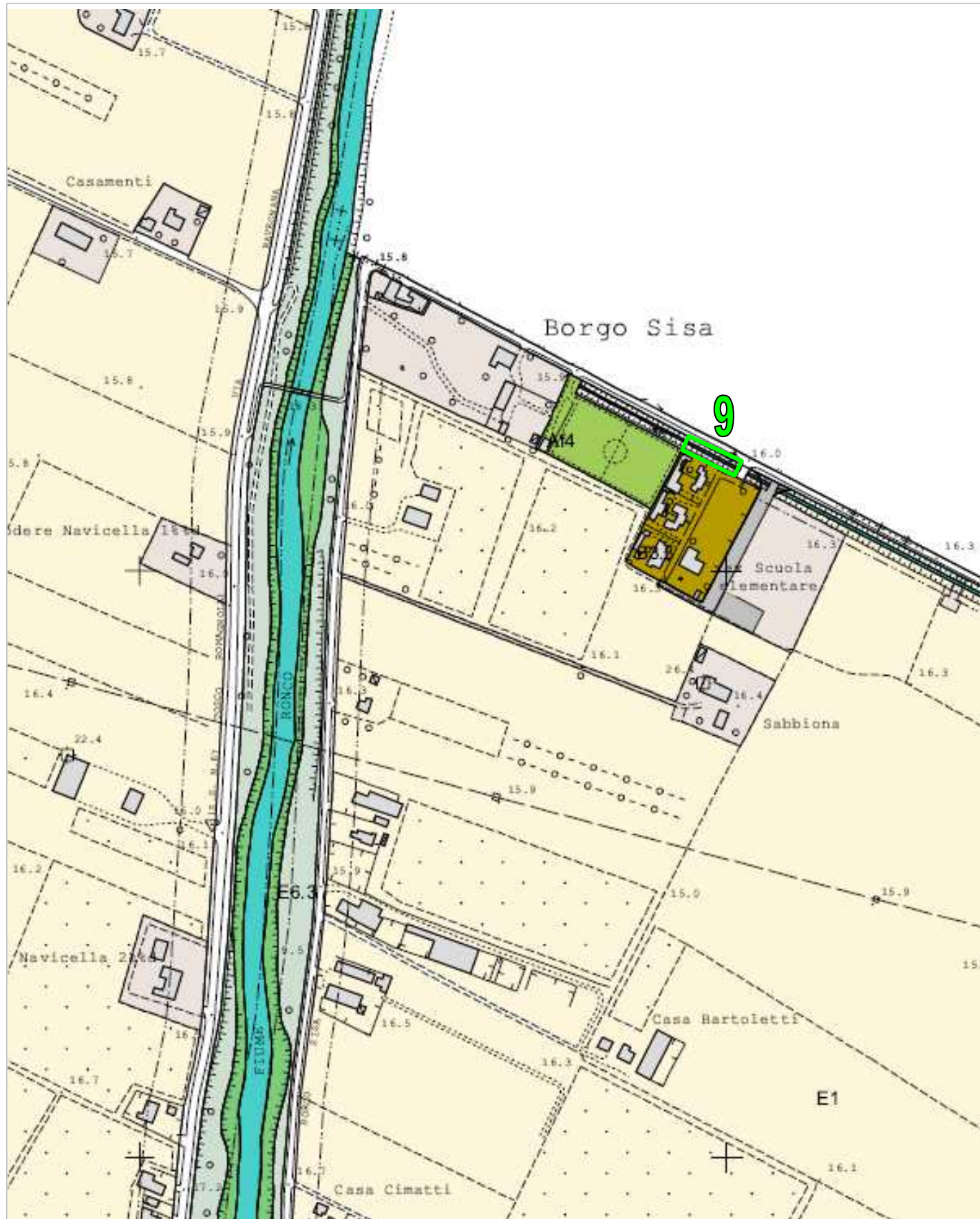
Stralcio dal RUE - TAV. "Roncadello - Malmissole - S.Giorgio" P-12
 "USI E TRASFORMAZIONI DEL TERRITORIO URBANIZZATO E RURALE" scala 1:5.000

Ubicazione: **S. GIORGIO** **VIA ZAMPESCHI** N. codice: **8**



Stralcio planimetrico restituito in scala 1:10.000 - dall'elemento 240092 "Roncadella" della C.T.R. Regione E. R.



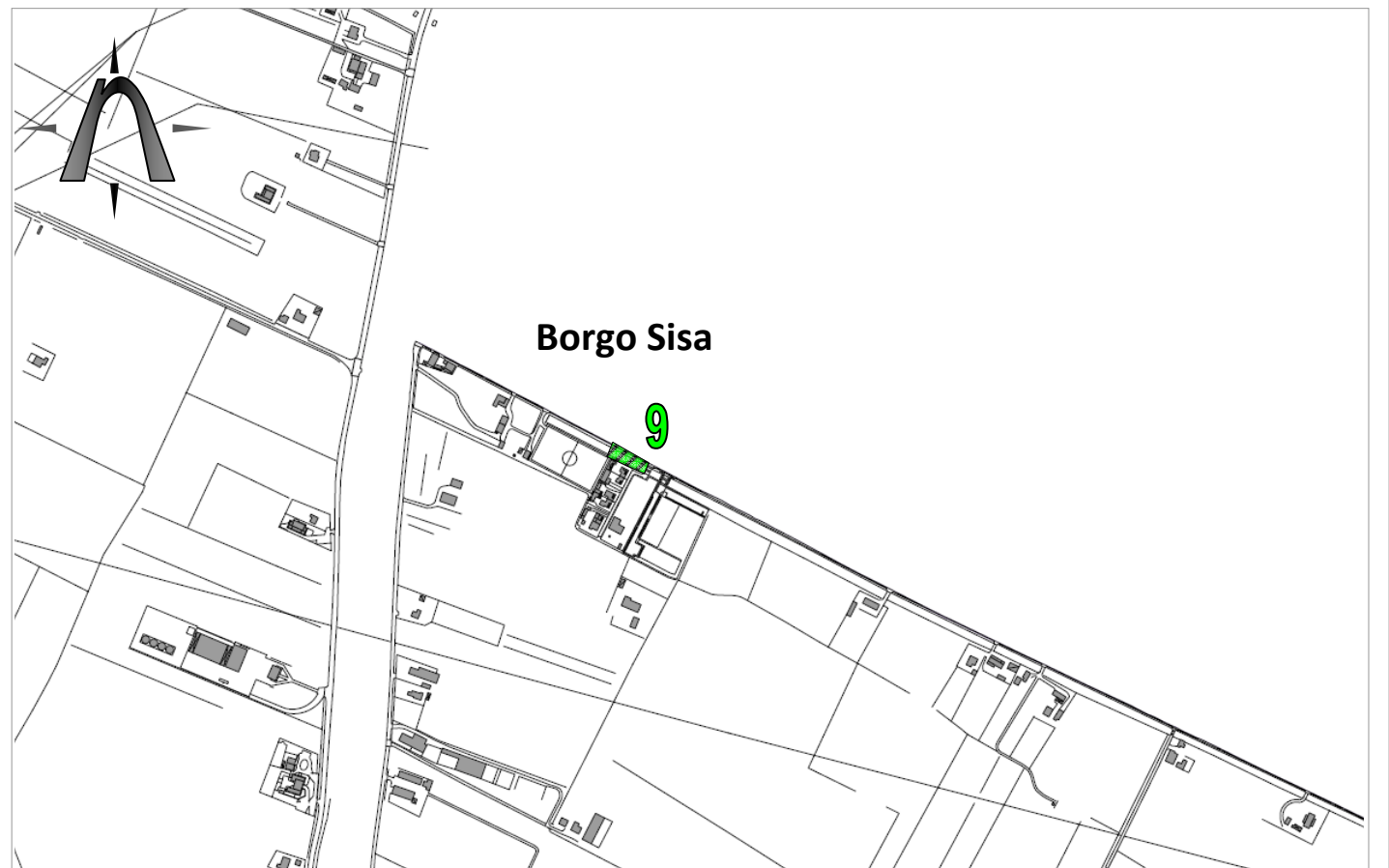
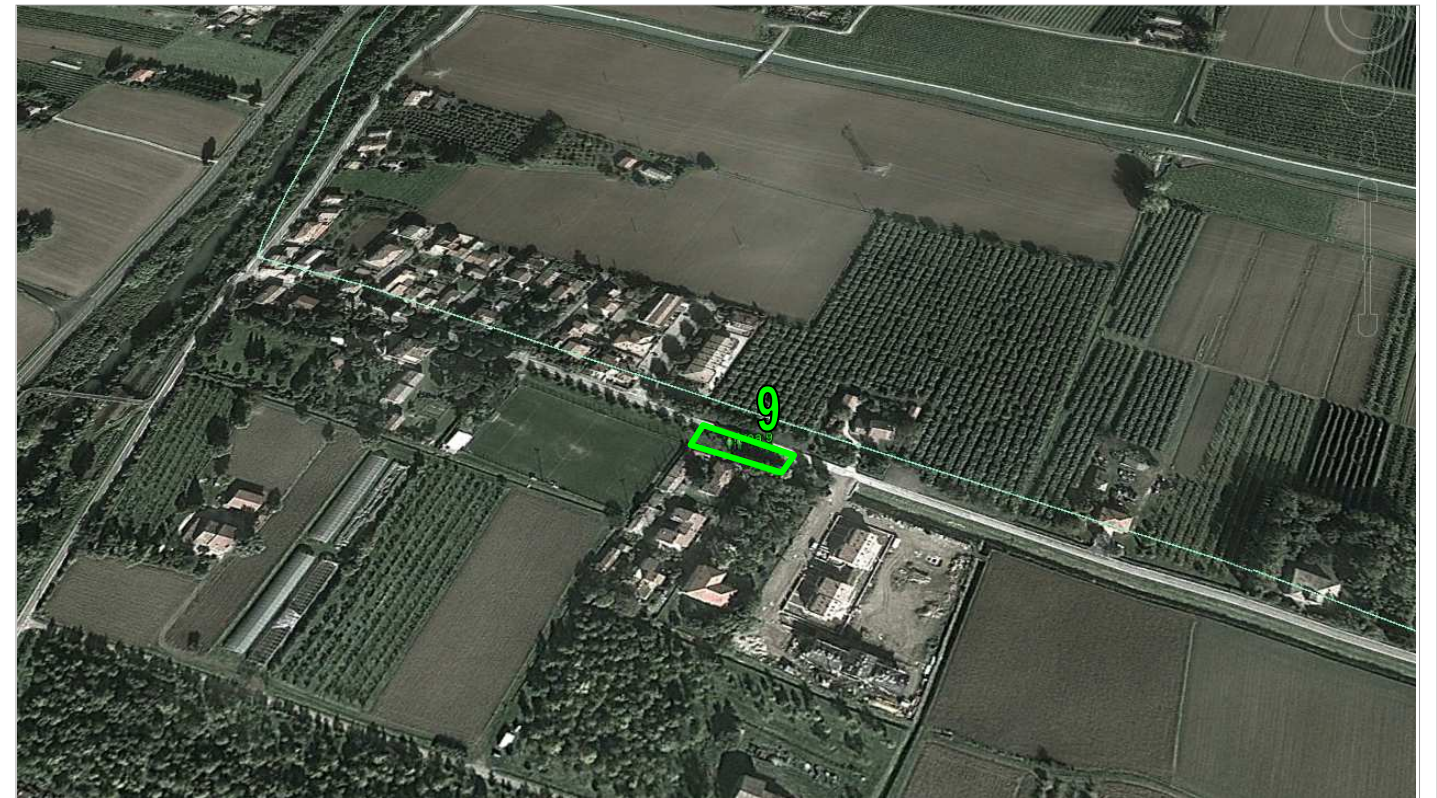


Stralcio dal RUE - TAV. "Pieveacquedotto – Borgo Sisa" P-13
 "USI E TRASFORMAZIONI DEL TERRITORIO URBANIZZATO E RURALE" scala 1:5.000

Ubicazione: **BORGIO SISA**

VIA BORGIO SISA

N. codice: **9**



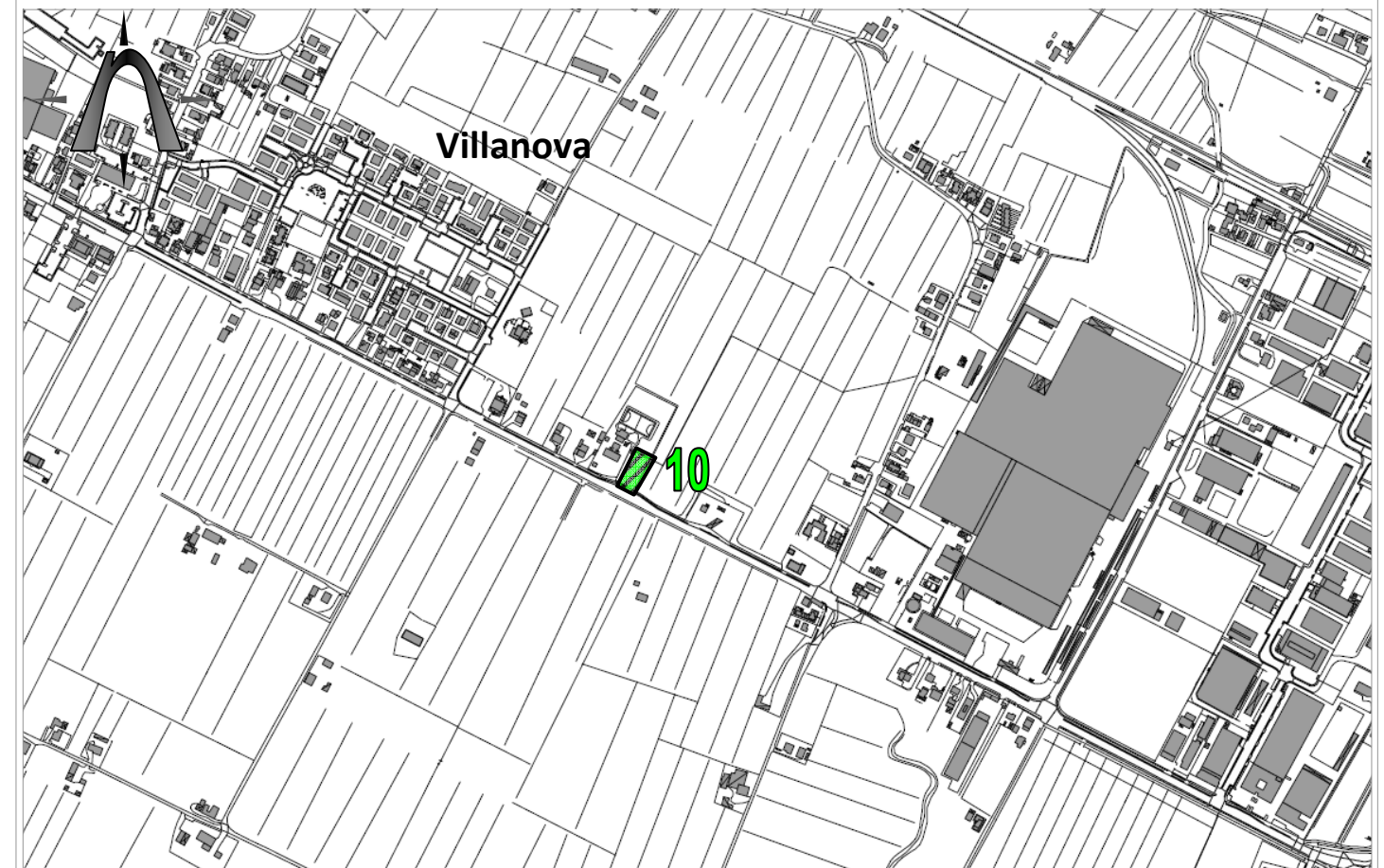
Stralcio planimetrico restituito in scala 1:10.000 – dall'elemento 240103 "Borgio Sisa" della C.T.R. Regione E. R.





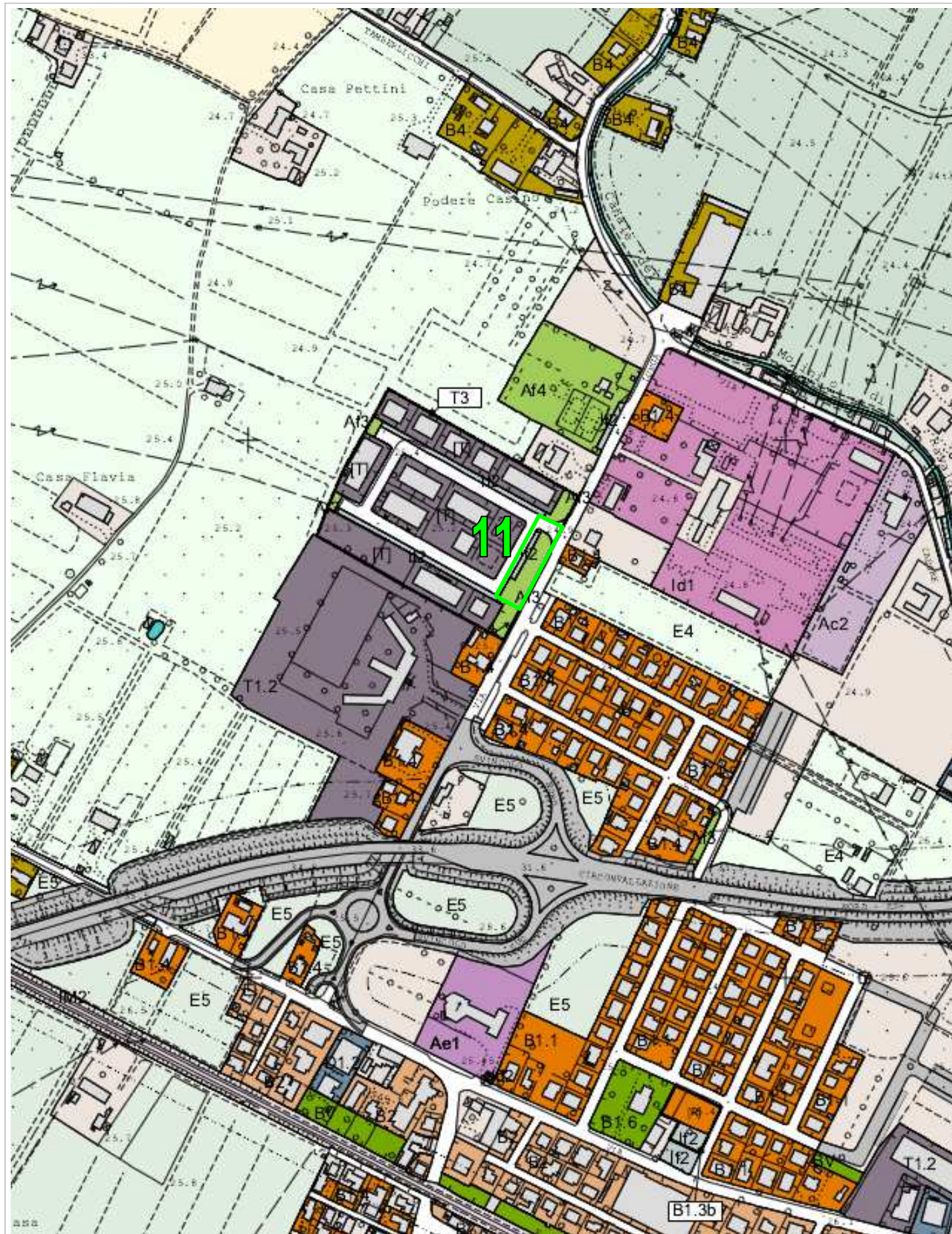
Stralcio dal RUE - TAV. "Villanova" P-18
 "USI E TRASFORMAZIONI DEL TERRITORIO URBANIZZATO E RURALE" scala 1:5.000

Ubicazione: **VILLANOVA** **S.S.9 (VIA EMILIA)** N. codice: **10**



Stralcio planimetrico restituito in scala 1:10.000 – dall'elemento 239122 "Corleto" della C.T.R. Regione E. R.





Stralcio dal RUE - TAV. "Capoluogo Nord-Ovest" P-19
 "USI E TRASFORMAZIONI DEL TERRITORIO URBANIZZATO E RURALE" scala 1:5.000

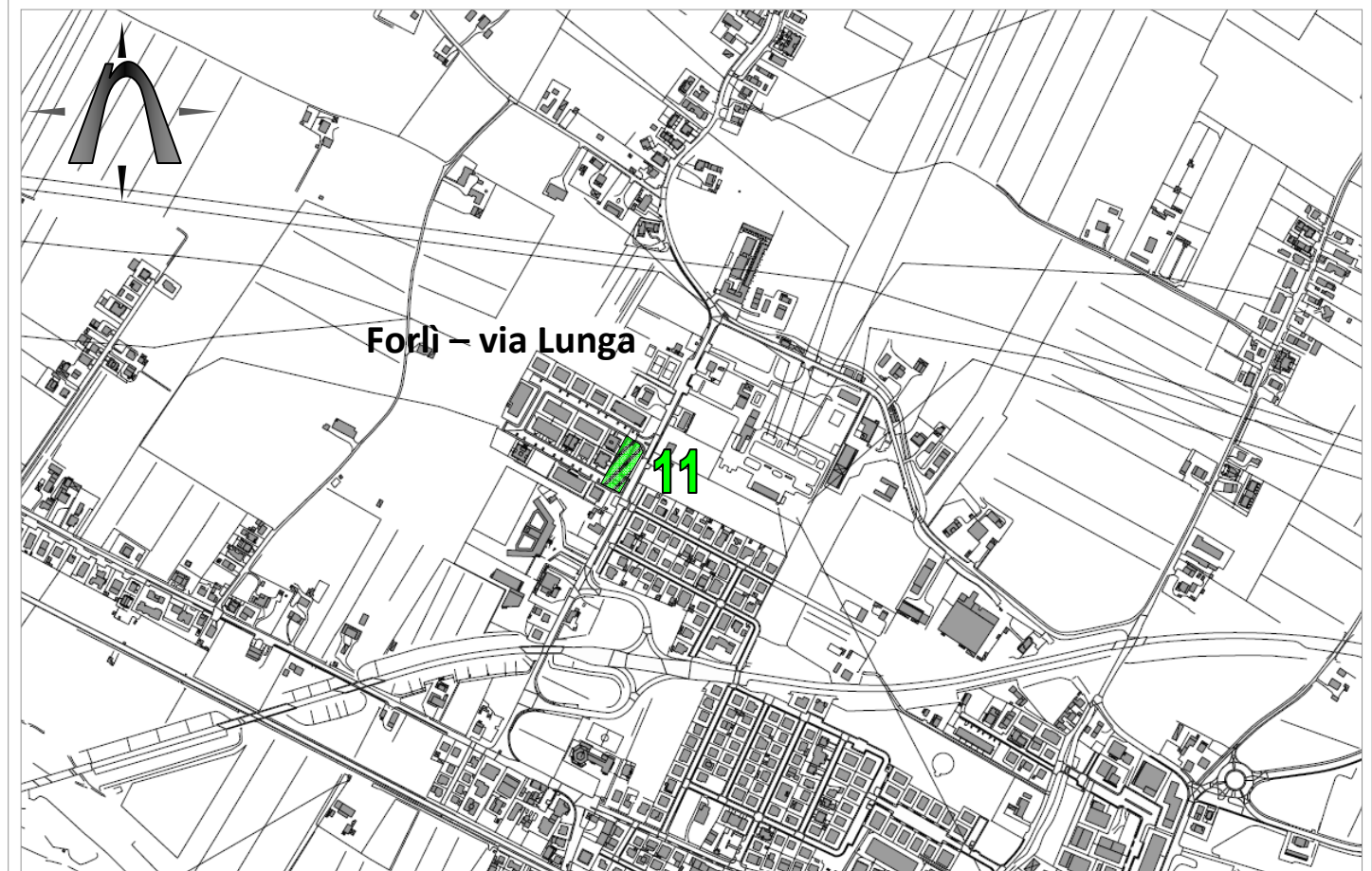
Ubicazione:

**FORLÌ
 QUARTIERE S. BENEDETTO**

VIA LUNGA

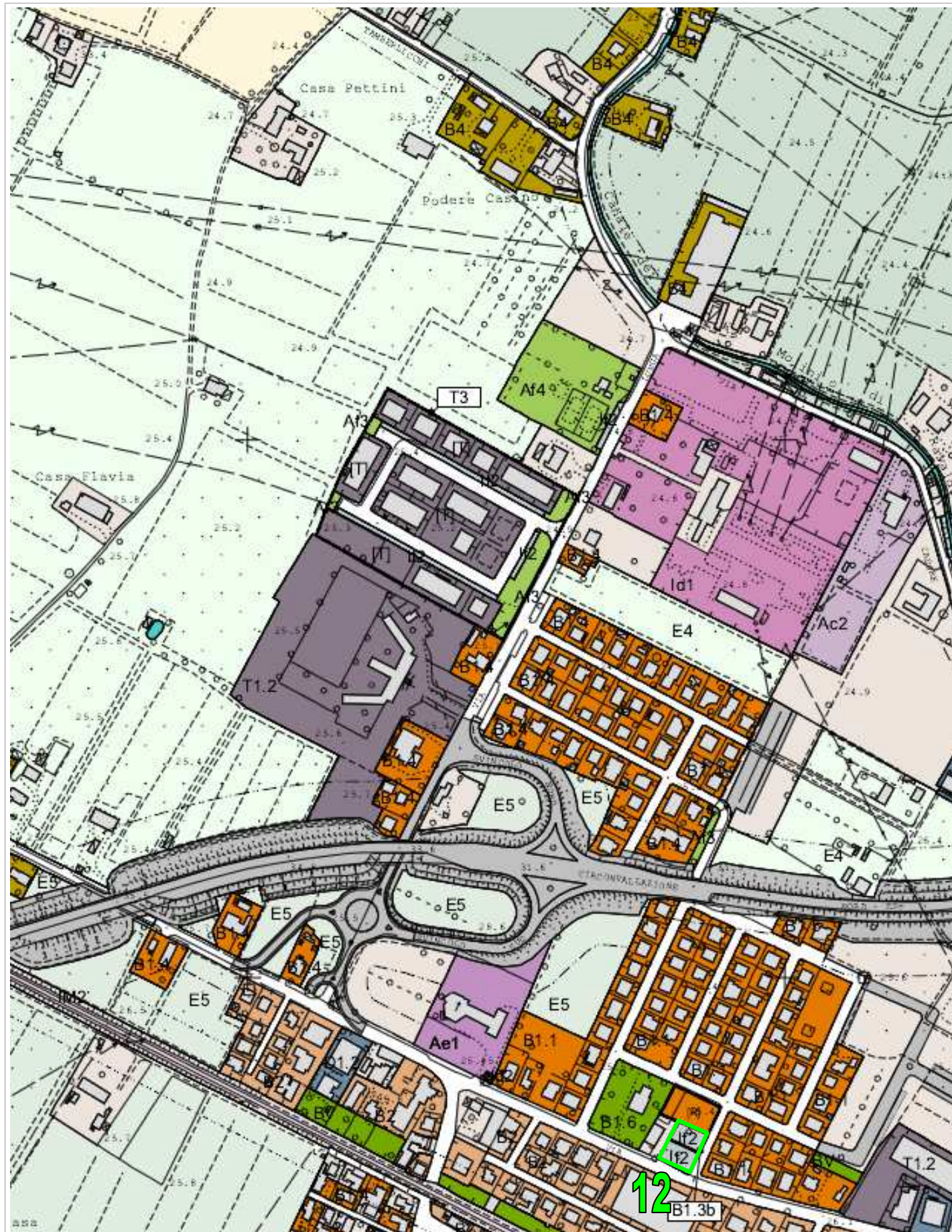
N. codice:

11



Stralcio planimetrico restituito in scala 1:10.000 – dall'elemento 240134 "Forlì Nord-Ovest" della C.T.R. Regione E. R.





Stralcio dal RUE - TAV. "Capoluogo Nord-Ovest" P-19
 "USI E TRASFORMAZIONI DEL TERRITORIO URBANIZZATO E RURALE" scala 1:5.000

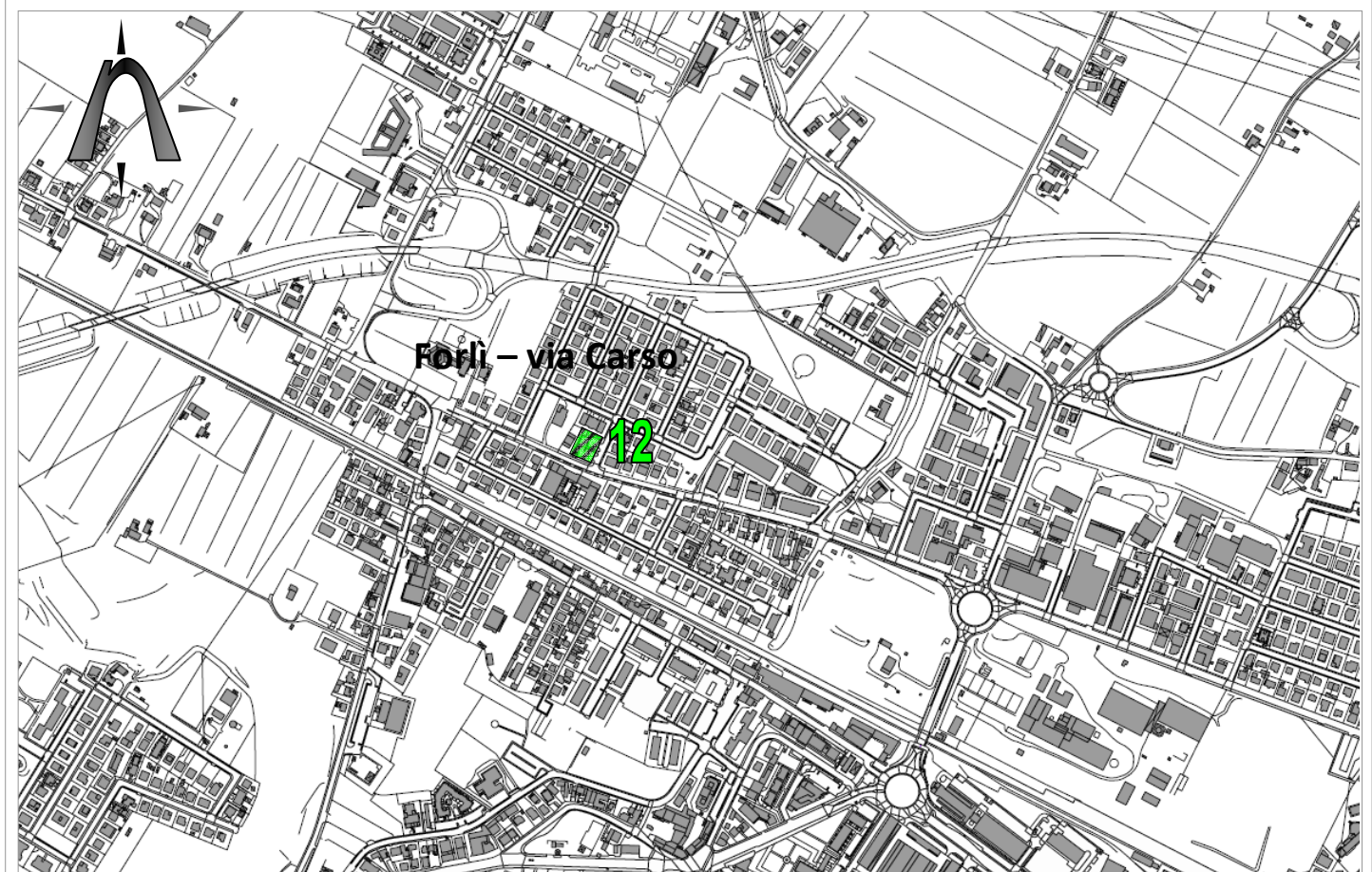
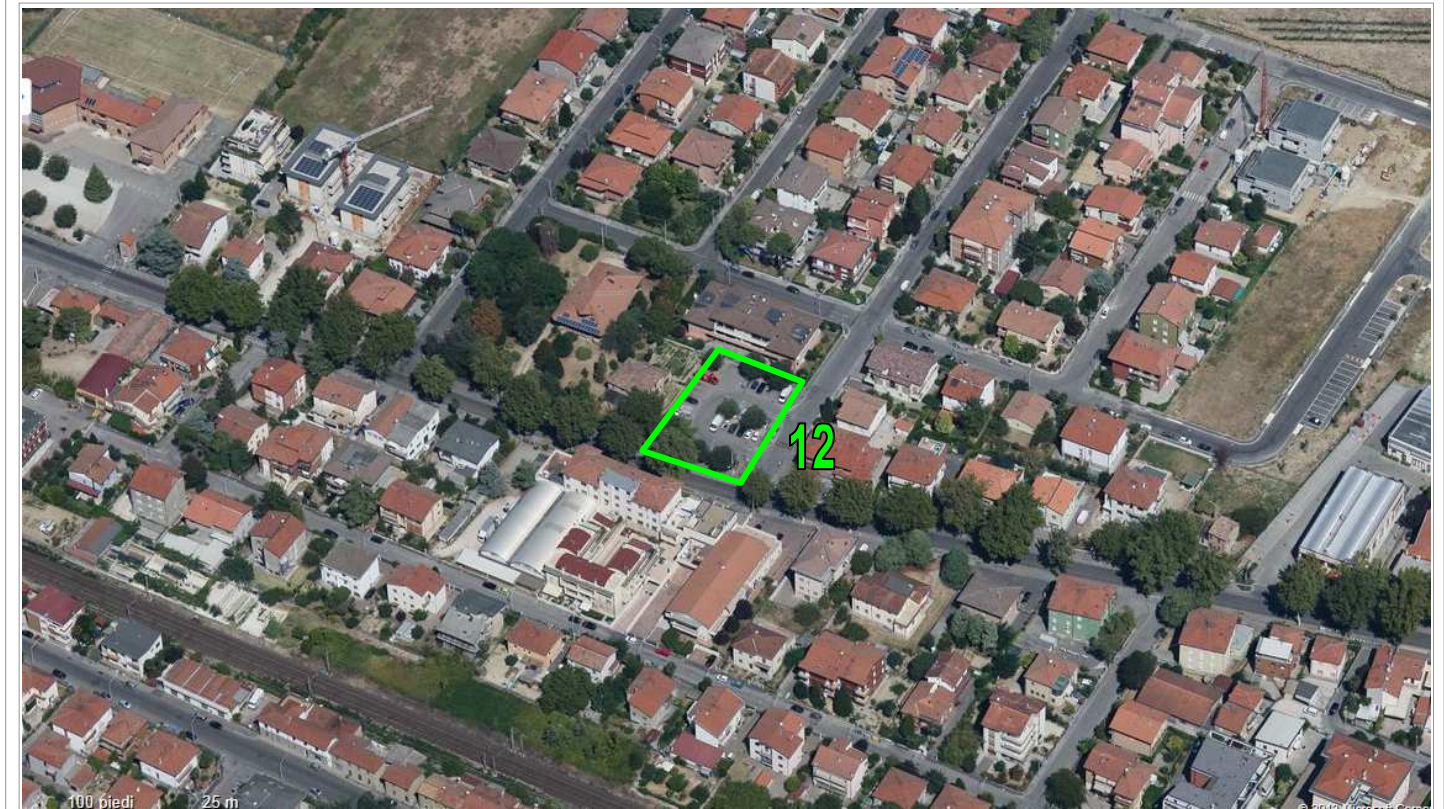
Ubicazione:

**FORLÌ
 QUARTIERE S. BENEDETTO**

VIA CARSO

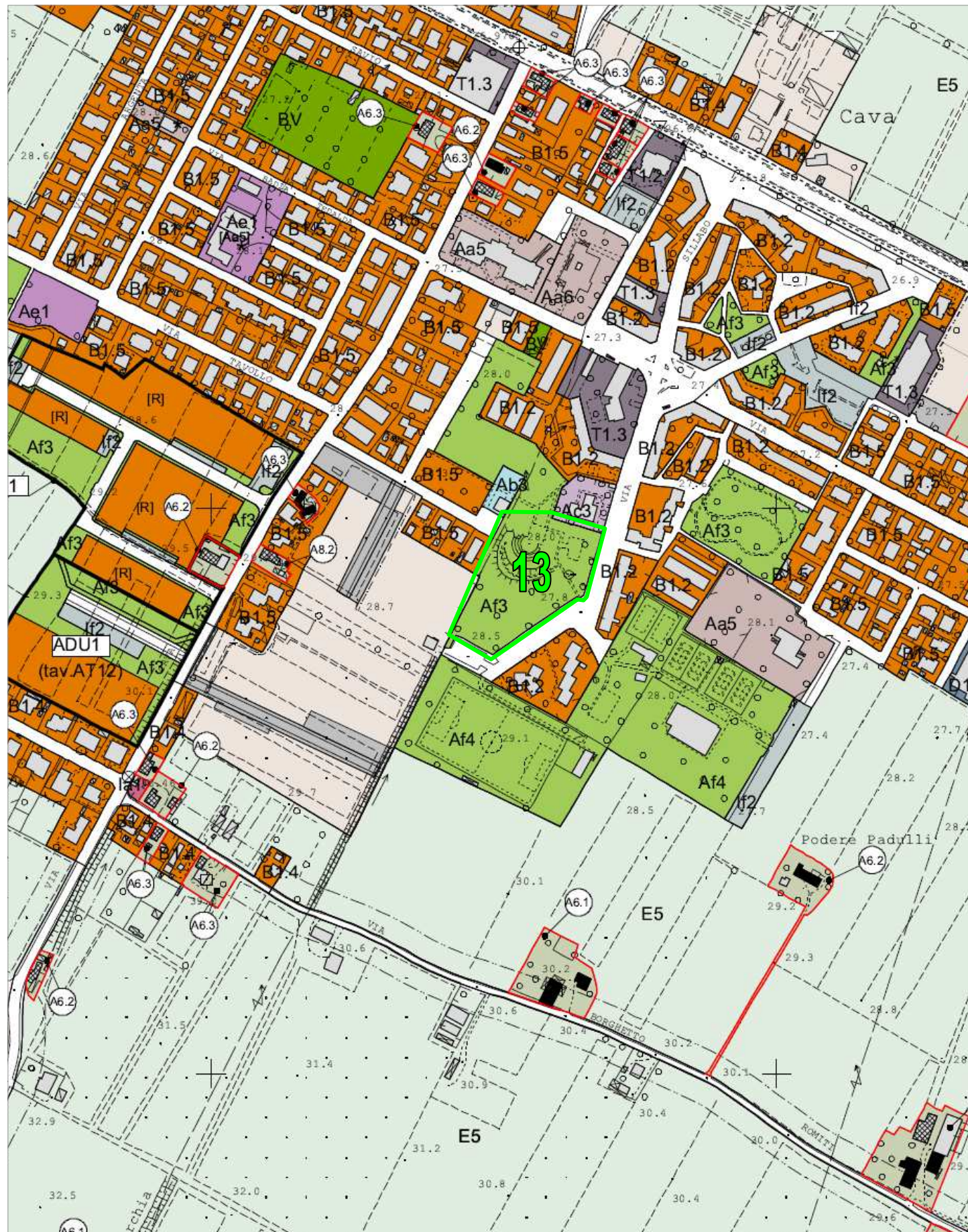
N. codice:

12

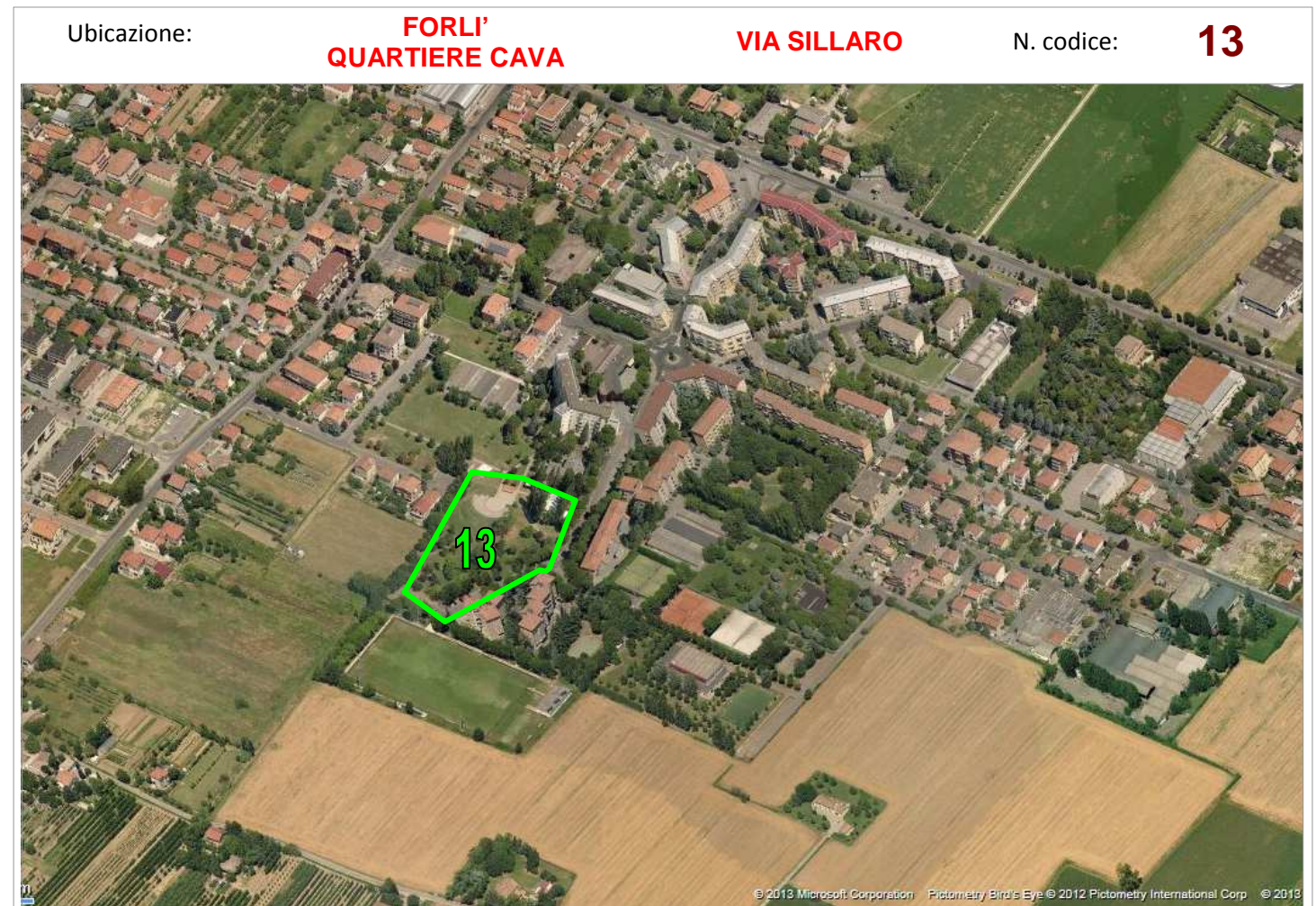


Stralcio planimetrico restituito in scala 1:10.000 – dall'elemento 240134 "Forlì Nord-Ovest" della C.T.R. Regione E. R.



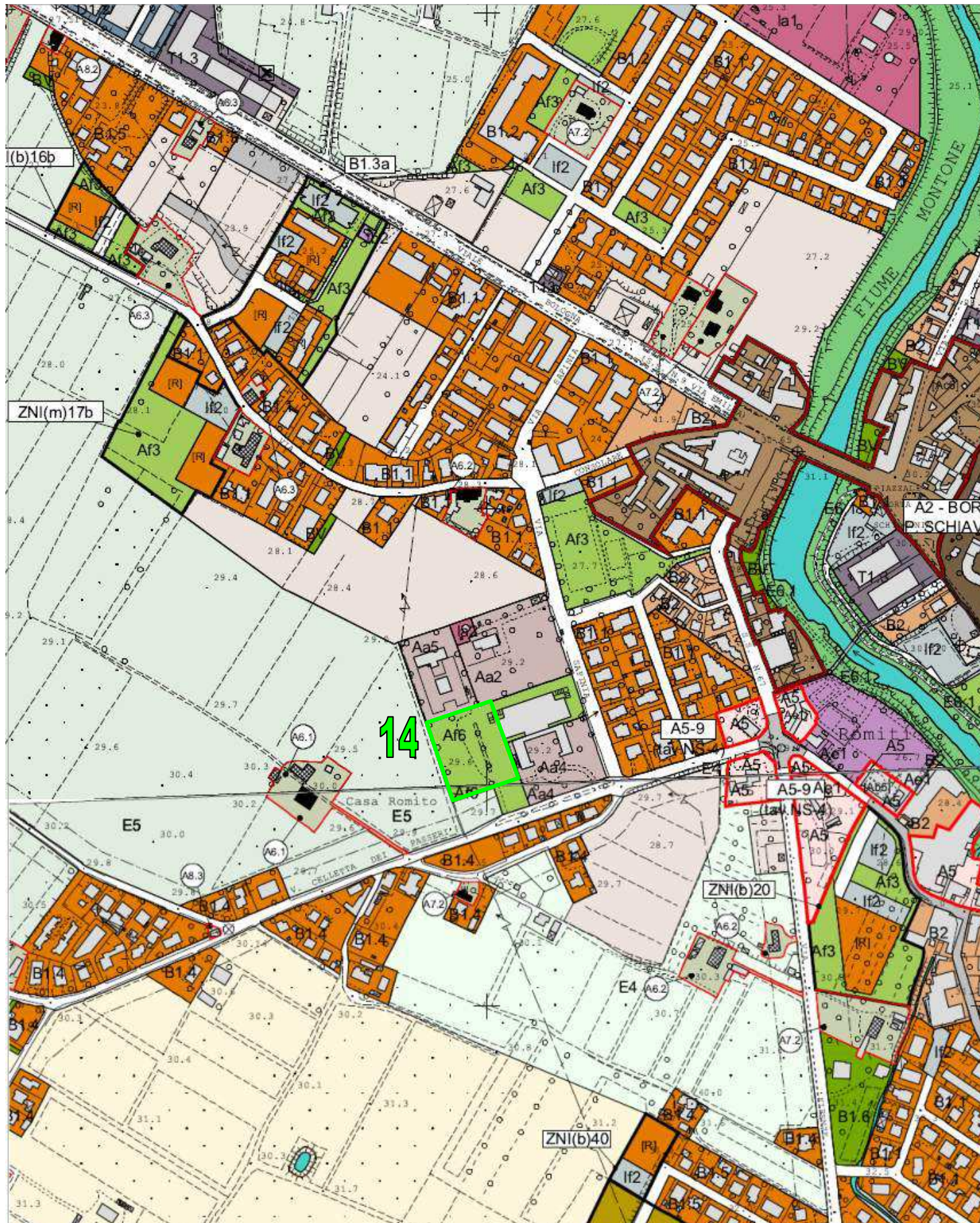


Stralci dal RUE - TAV. "Capoluogo Nord-Ovest" P-19
 "USI E TRASFORMAZIONI DEL TERRITORIO URBANIZZATO E RURALE" scala 1:5.000



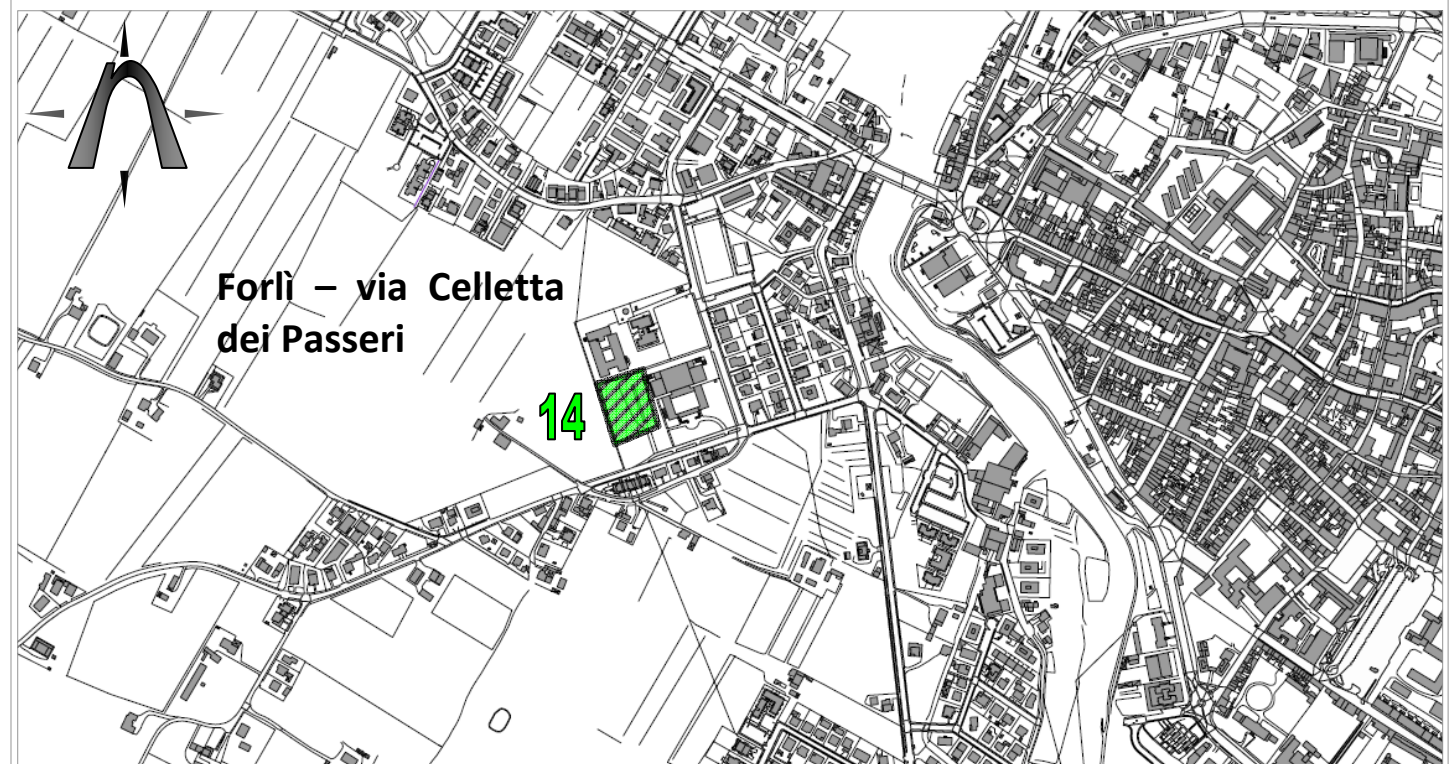
Stralci planimetrico restituito in scala 1:10.000 – dall'elemento 240134 "Forlì Nord-Ovest" della C.T.R. Regione E. R.





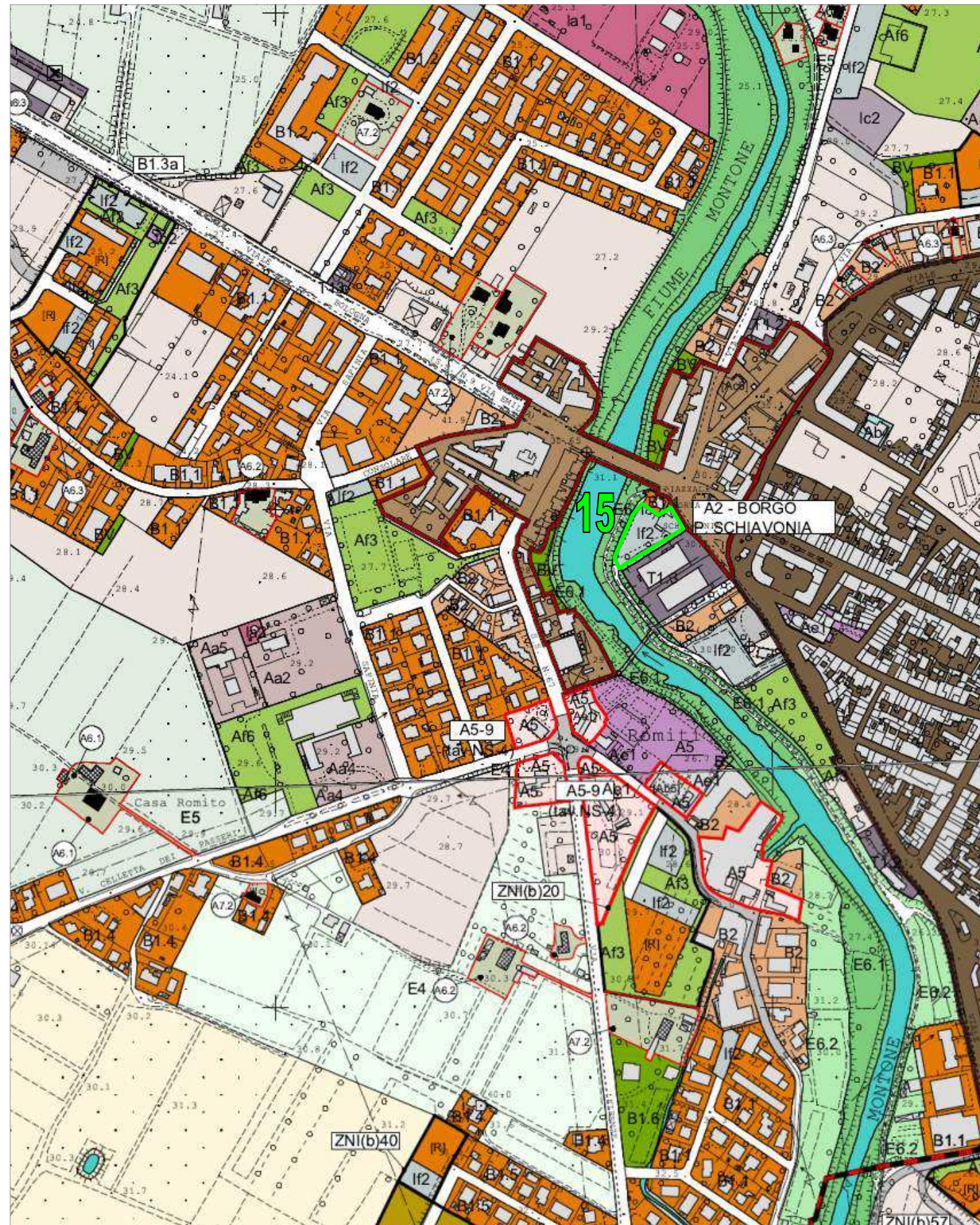
Stralci dal RUE - TAV. "Capoluogo Nord-Ovest" P-19 - "Capoluogo Sud-Ovest" P 27 "USI E TRASFORMAZIONI DEL TERRITORIO URBANIZZATO E RURALE" scala 1:5.000

Ubicazione: **FORLÌ QUARTIERE ROMITI C2** **VIA CELLETTA DEI PASSERI** N. codice: **14**



Stralci planimetrico restituito in scala 1:10.000 - dall'elemento 240133 "Forlì Sud-Ovest" della C.T.R. Regione E. R.





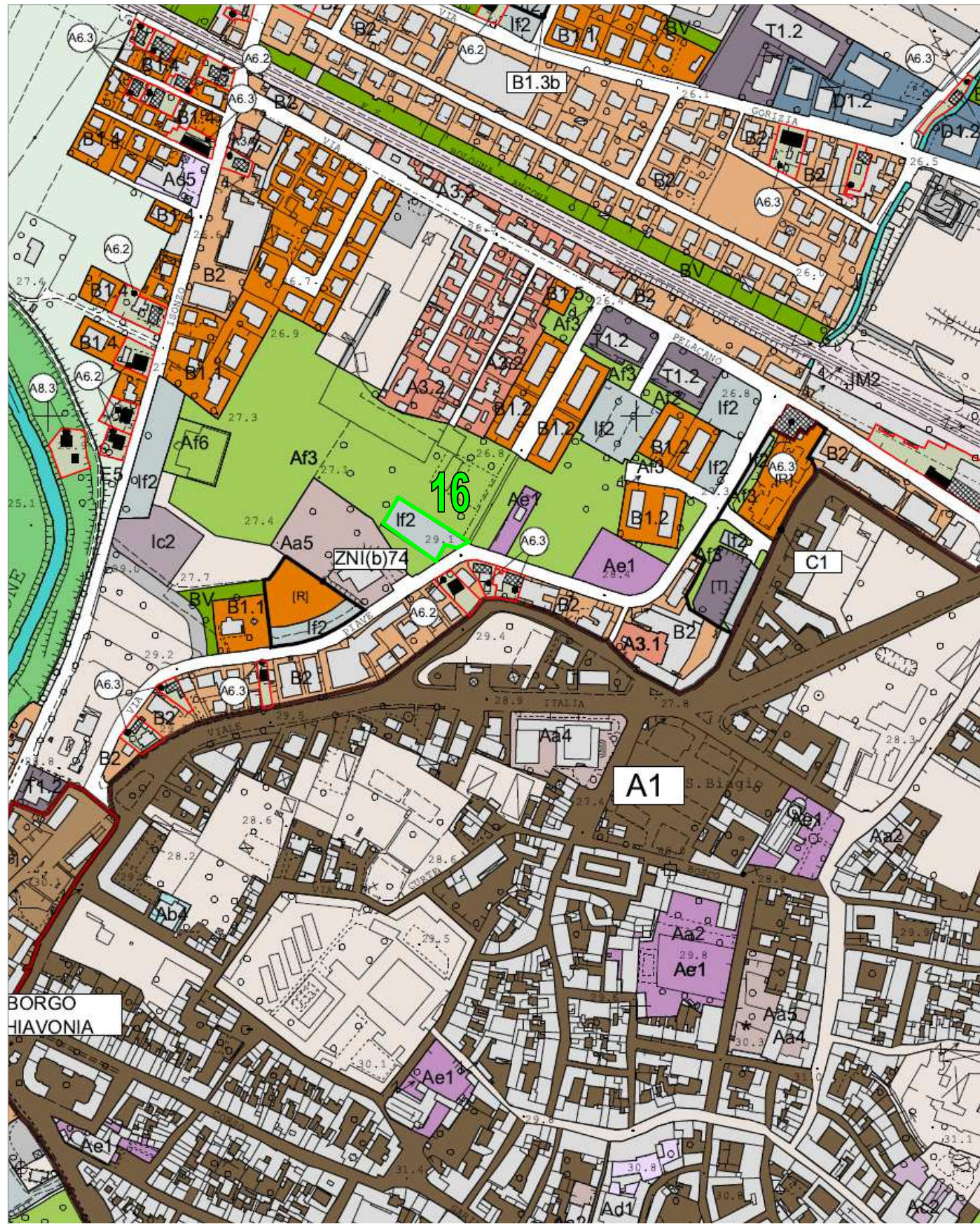
Stralcio dal RUE - TAV. "Capoluogo Nord-Ovest" P-19 – "Capoluogo Sud-Ovest" P 27
 "USI E TRASFORMAZIONI DEL TERRITORIO URBANIZZATO E RURALE" scala 1:5.000

Ubicazione: **FORLÌ** **QUARTIERE SCHIAVONIA** **P.LE PORTA SCHIAVONIA** N. codice: **15**



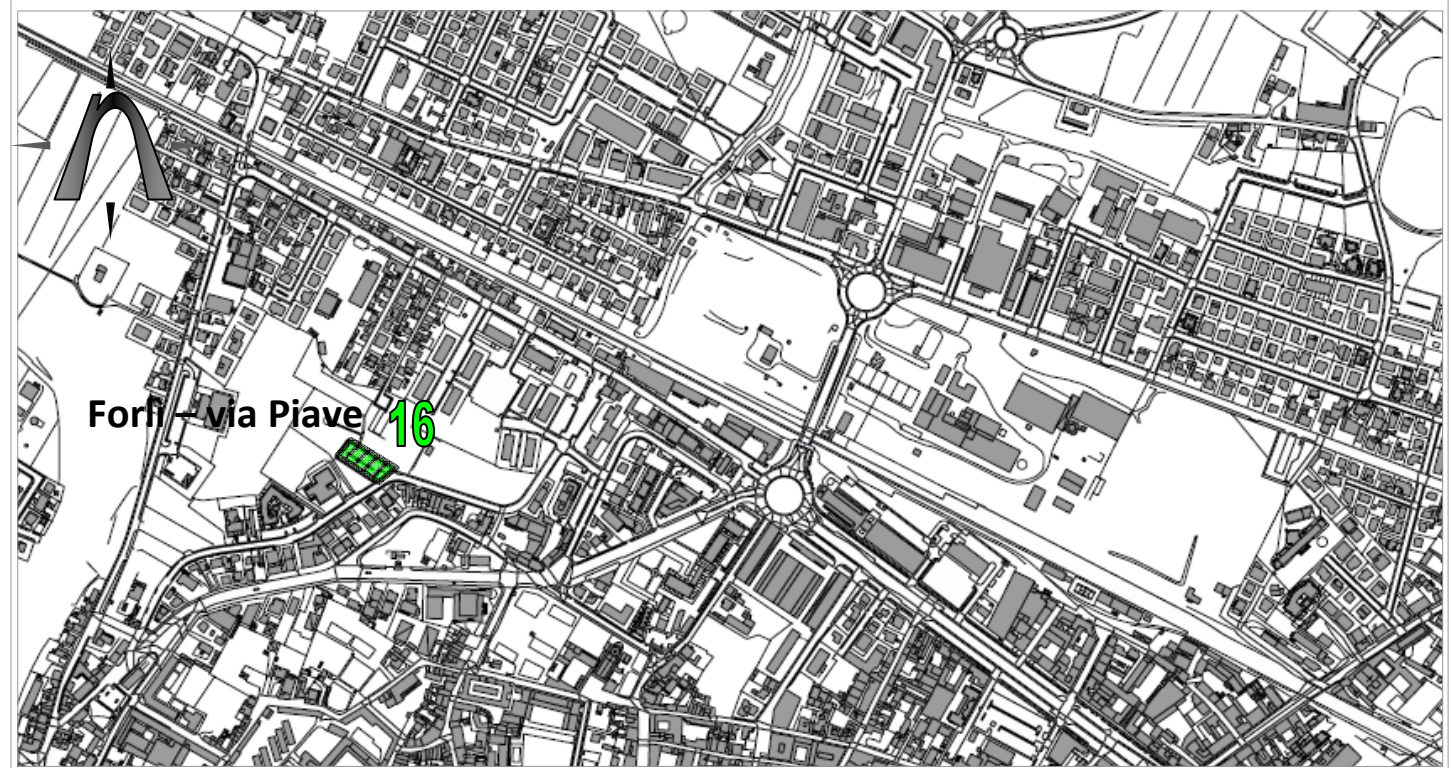
Stralcio planimetrico restituito in scala 1:10.000 – dall'elemento 240133 "Forlì Sud-Ovest" della C.T.R. Regione E. R.





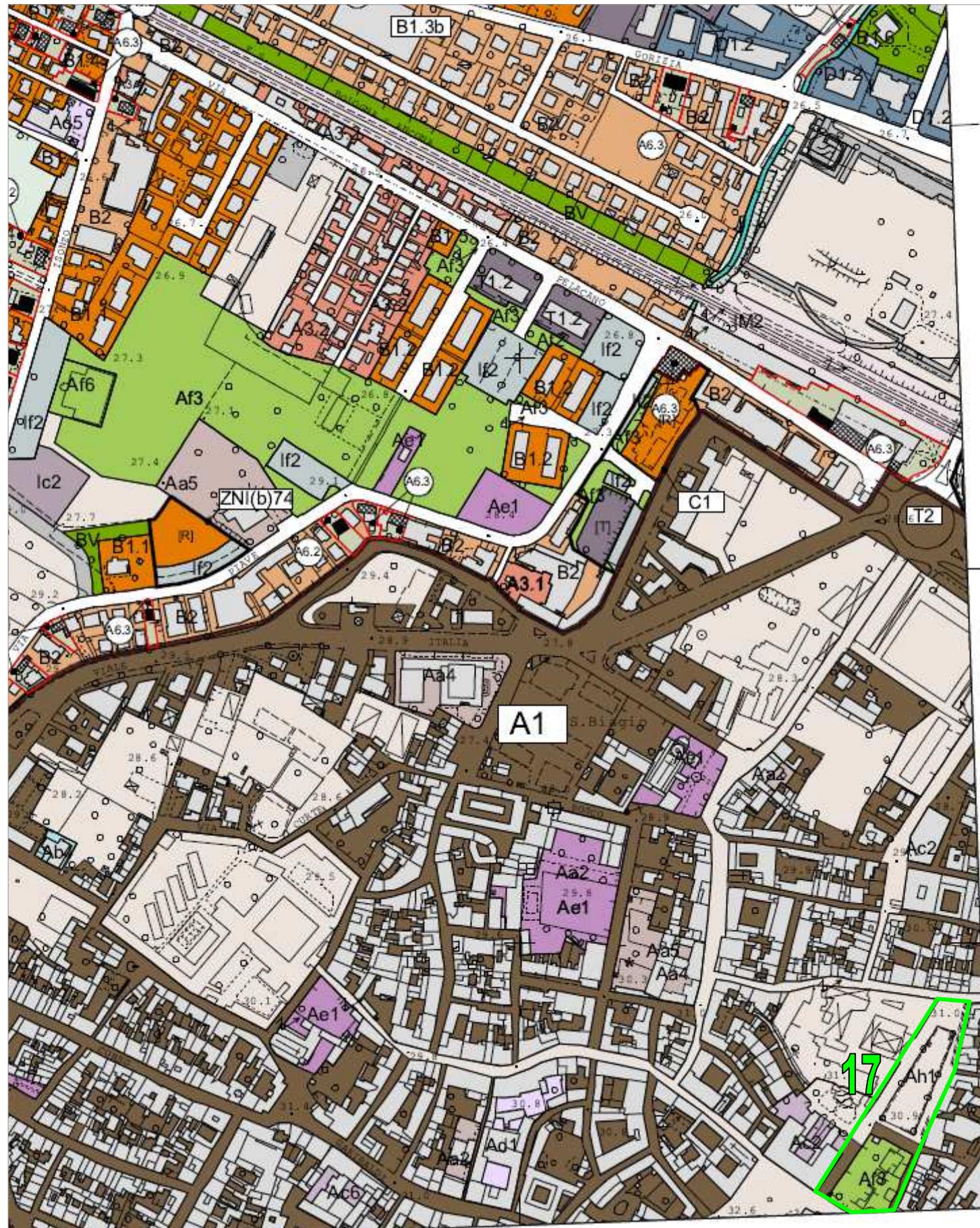
Stralci dal RUE - TAV. "Capoluogo Nord-Ovest" P-19
 "USI E TRASFORMAZIONI DEL TERRITORIO URBANIZZATO E RURALE" scala 1:5.000

Ubicazione: **FORLÌ**
QUARTIERE SCHIAVONIA **VIA PIAVE** N. codice: **16**



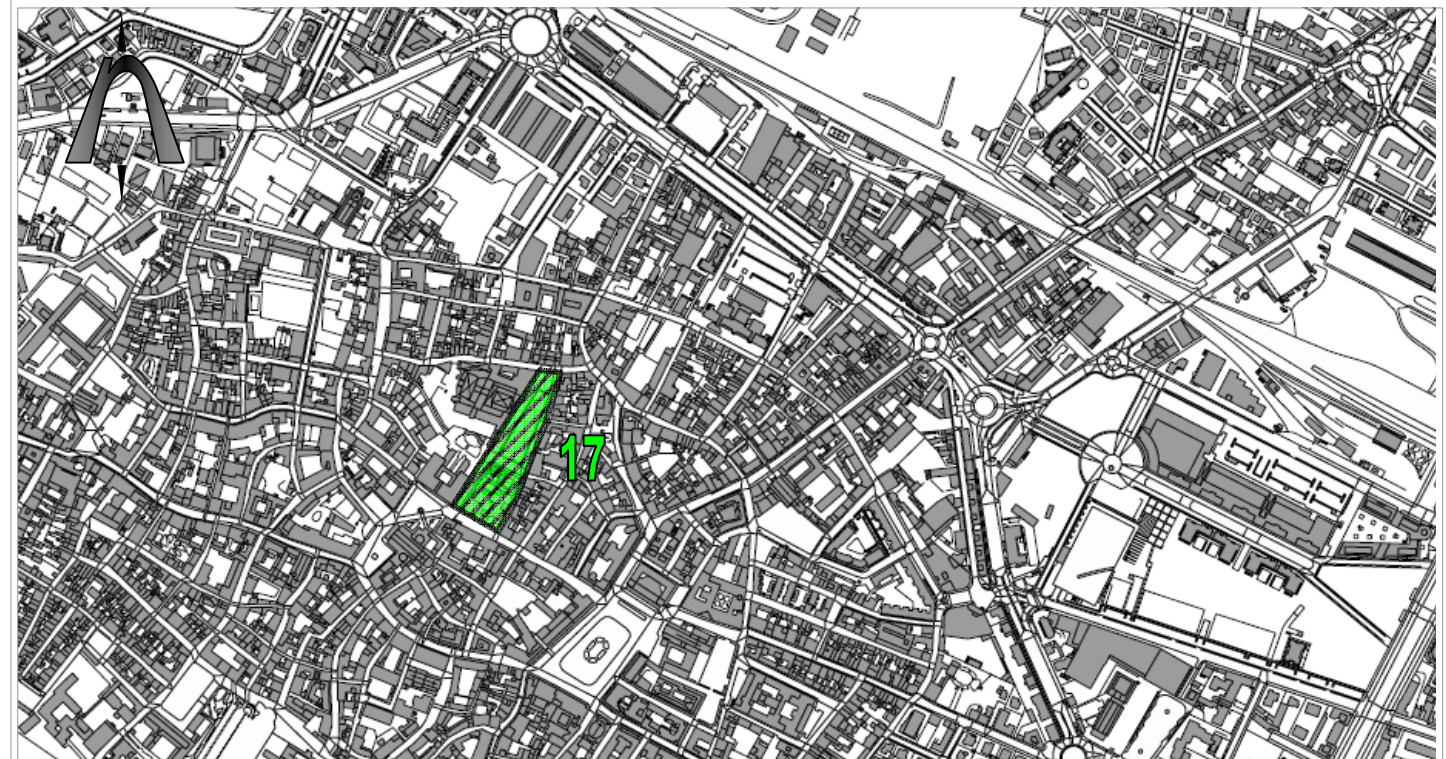
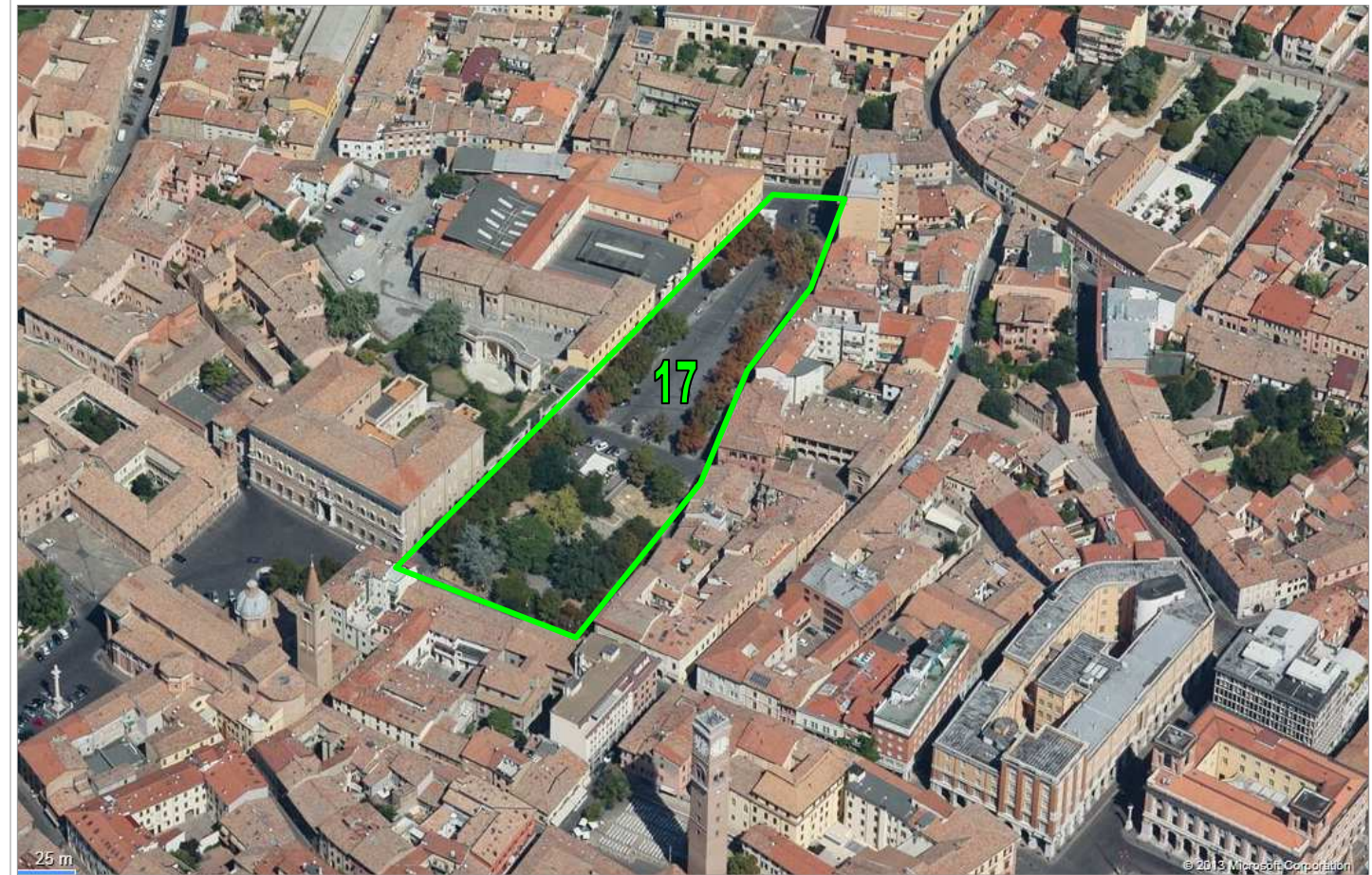
Stralci planimetrico restituito in scala 1:10.000 – dall'elemento 240134 "Forlì Nord-Ovest" della C.T.R. Regione E. R.





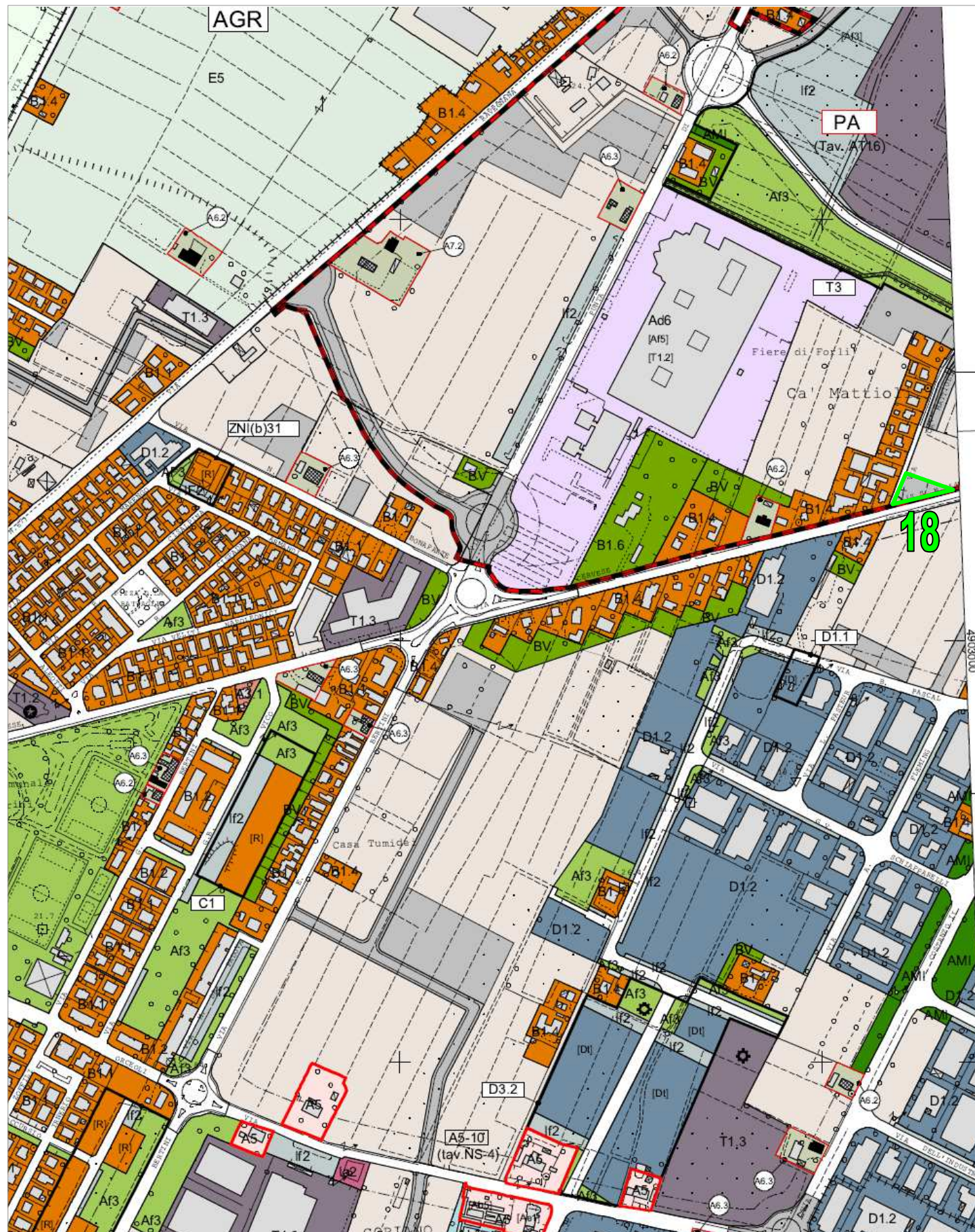
Stralci dal RUE - TAV. "Capoluogo Nord-Ovest" P-19
 "USI E TRASFORMAZIONI DEL TERRITORIO URBANIZZATO E RURALE" scala 1:5.000

Ubicazione: **FORLÌ** **PIAZZA CAVOUR** N. codice: **17**
QUARTIERE S. PIETRO



Stralci planimetrico restituito in scala 1:10.000 – dall'elemento 240134 "Forlì Nord-Ovest" della C.T.R. Regione E. R.





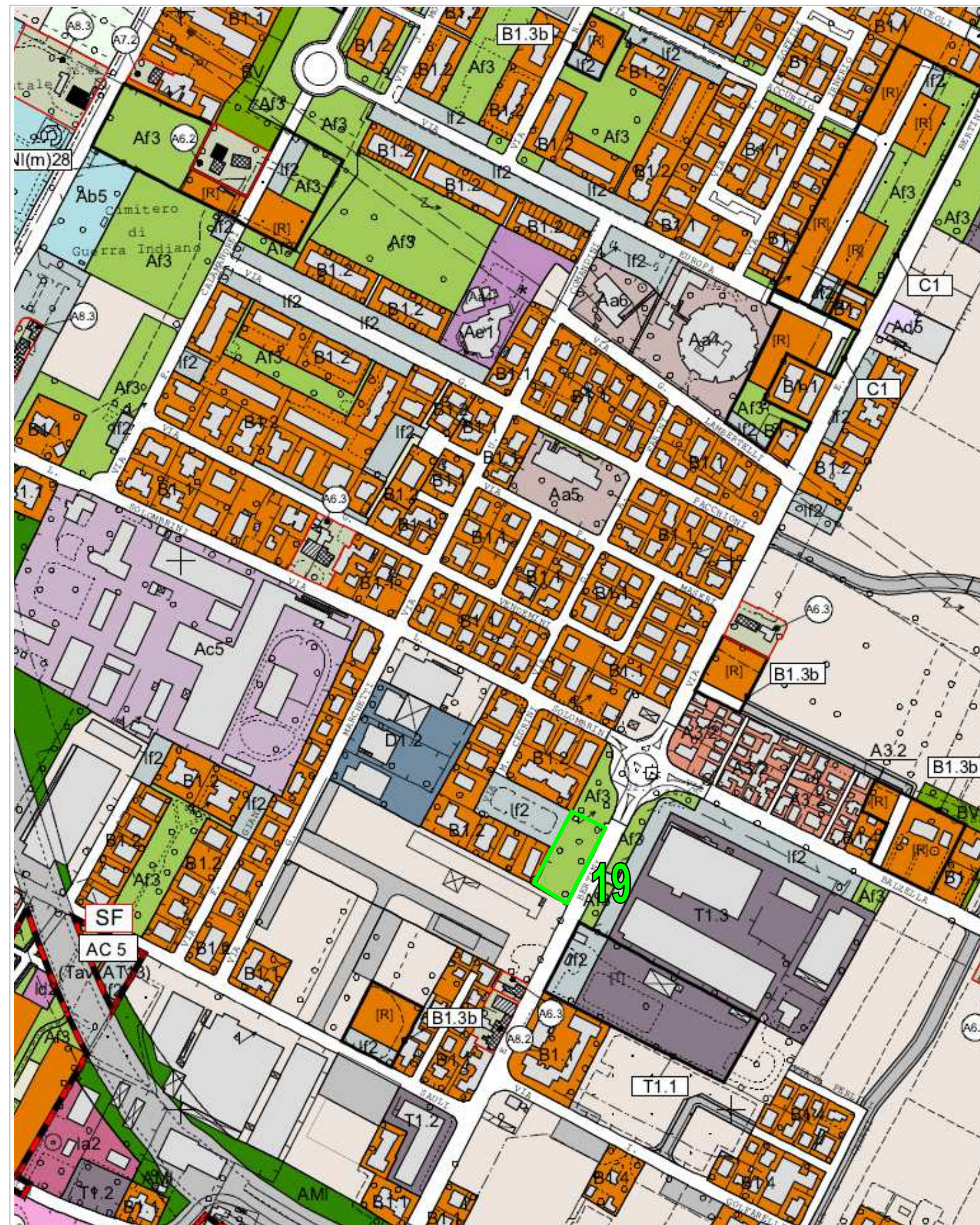
Stralcio dal RUE - TAV. "Capoluogo Nord-Est" P-20
 "USI E TRASFORMAZIONI DEL TERRITORIO URBANIZZATO E RURALE" scala 1:5.000

Ubicazione: **FORLÌ**
QUARTIERE CORIANO C3 **VIA CERVESE** N. codice: **18**



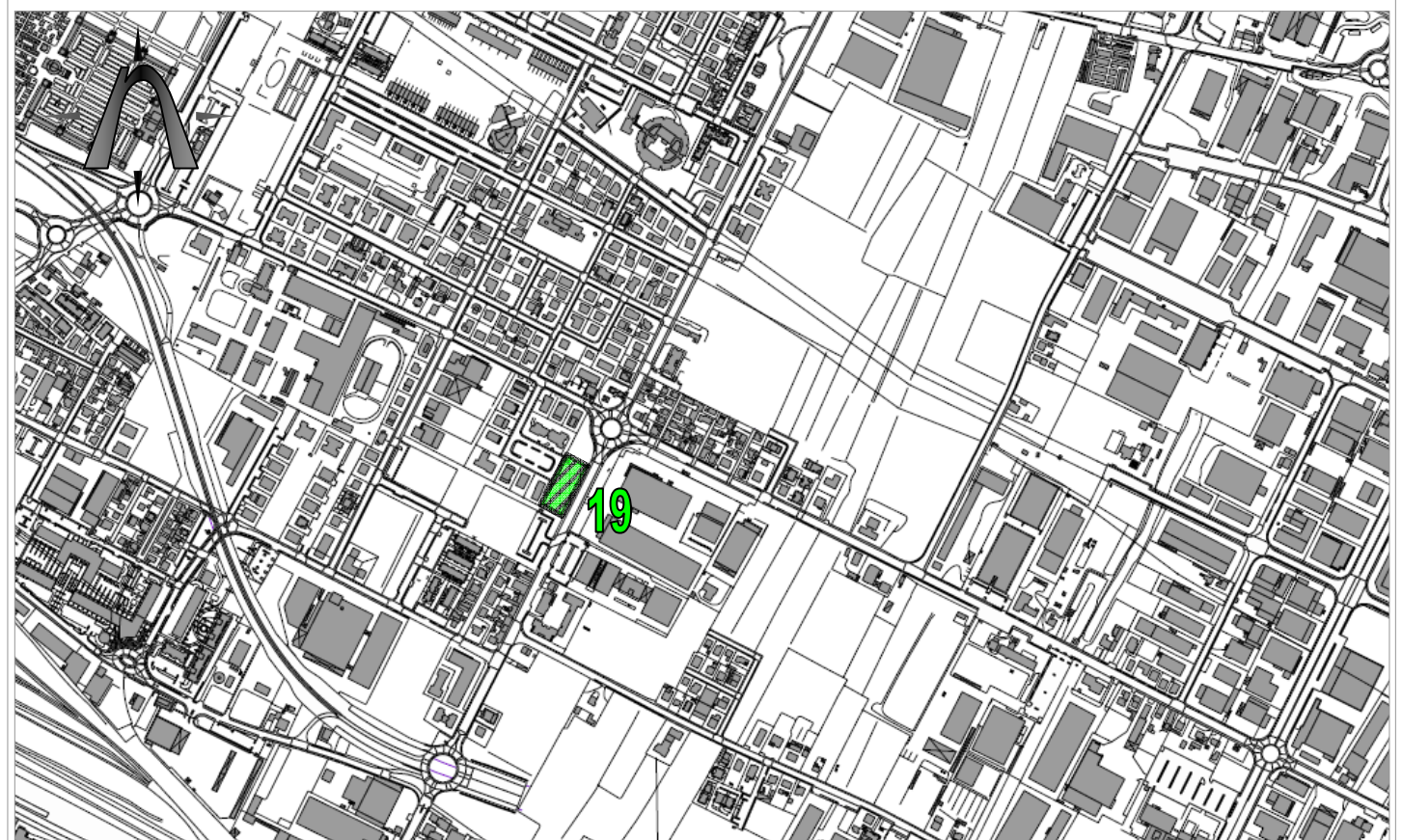
Stralcio planimetrico restituito in scala 1:10.000 – dall'elemento 240131 "Forlì Nord-Est" della C.T.R. Regione E. R.





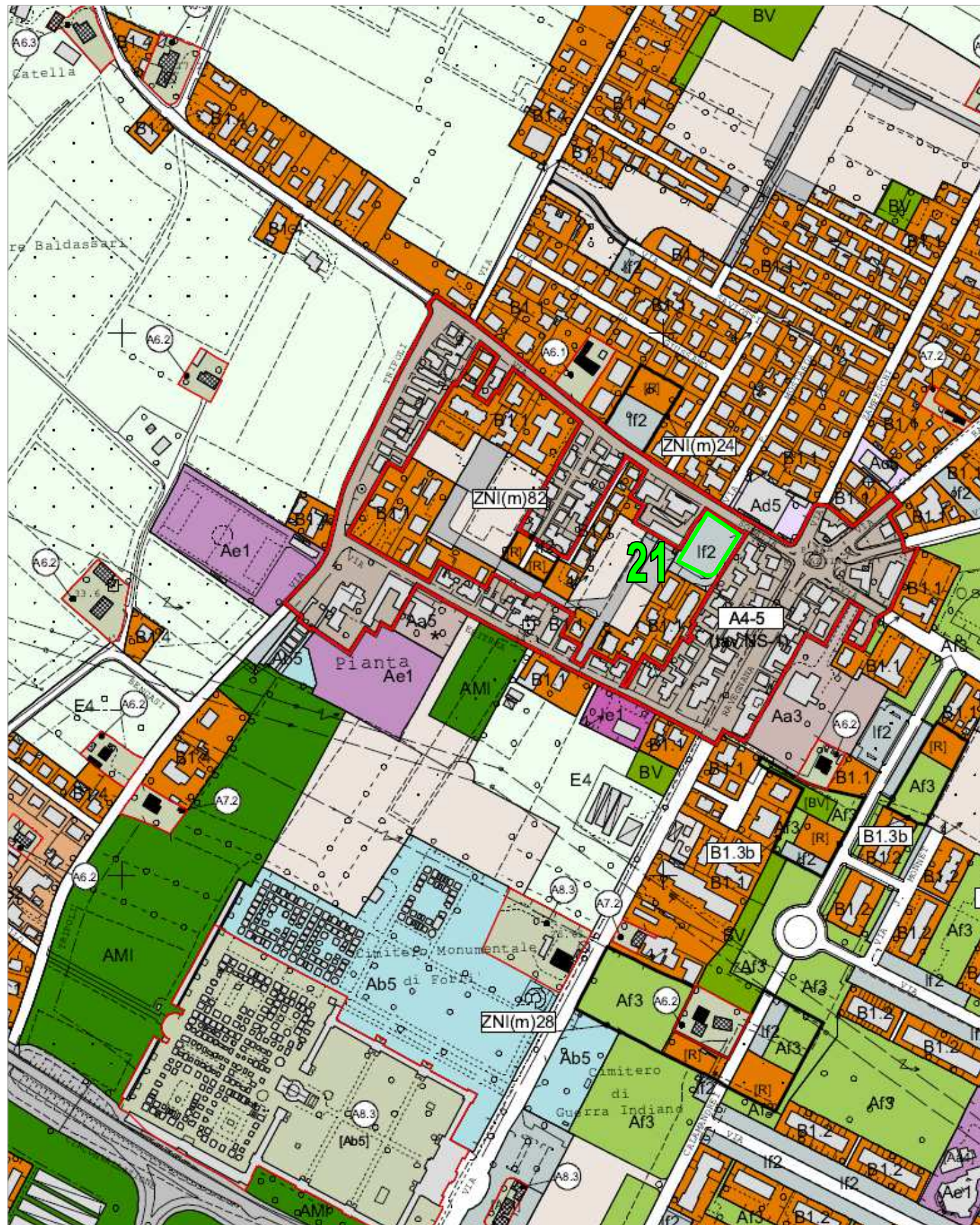
Stralcio dal RUE - TAV. "Capoluogo Nord-Est" P-20
 "USI E TRASFORMAZIONI DEL TERRITORIO URBANIZZATO E RURALE" scala 1:5.000

Ubicazione: **FORLÌ** **QUARTIERE FORO BOARIO** **VIA BERTINI** N. codice: **19**



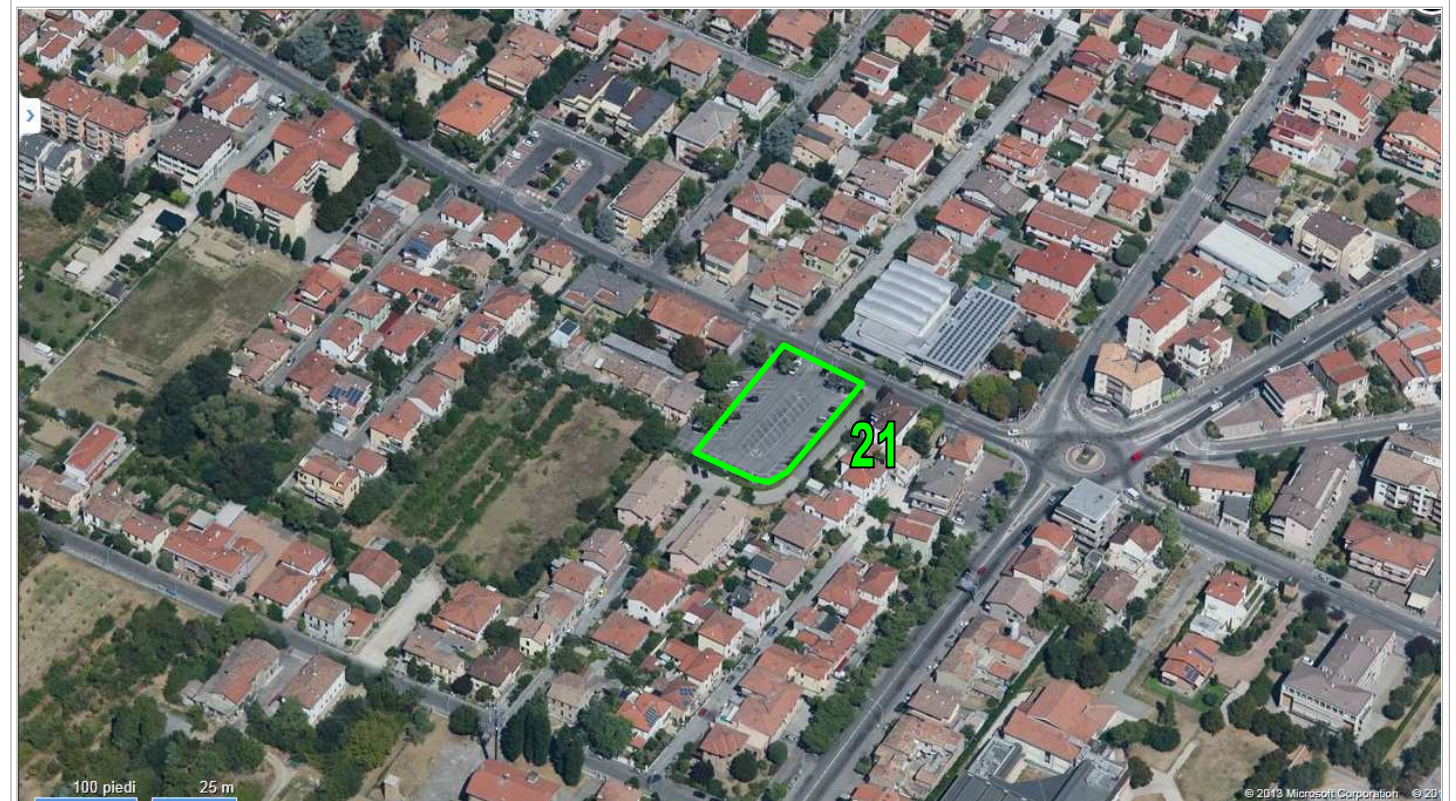
Stralcio planimetrico restituito in scala 1:10.000 – dall'elemento 240131 "Forlì Nord-Est" della C.T.R. Regione E. R.





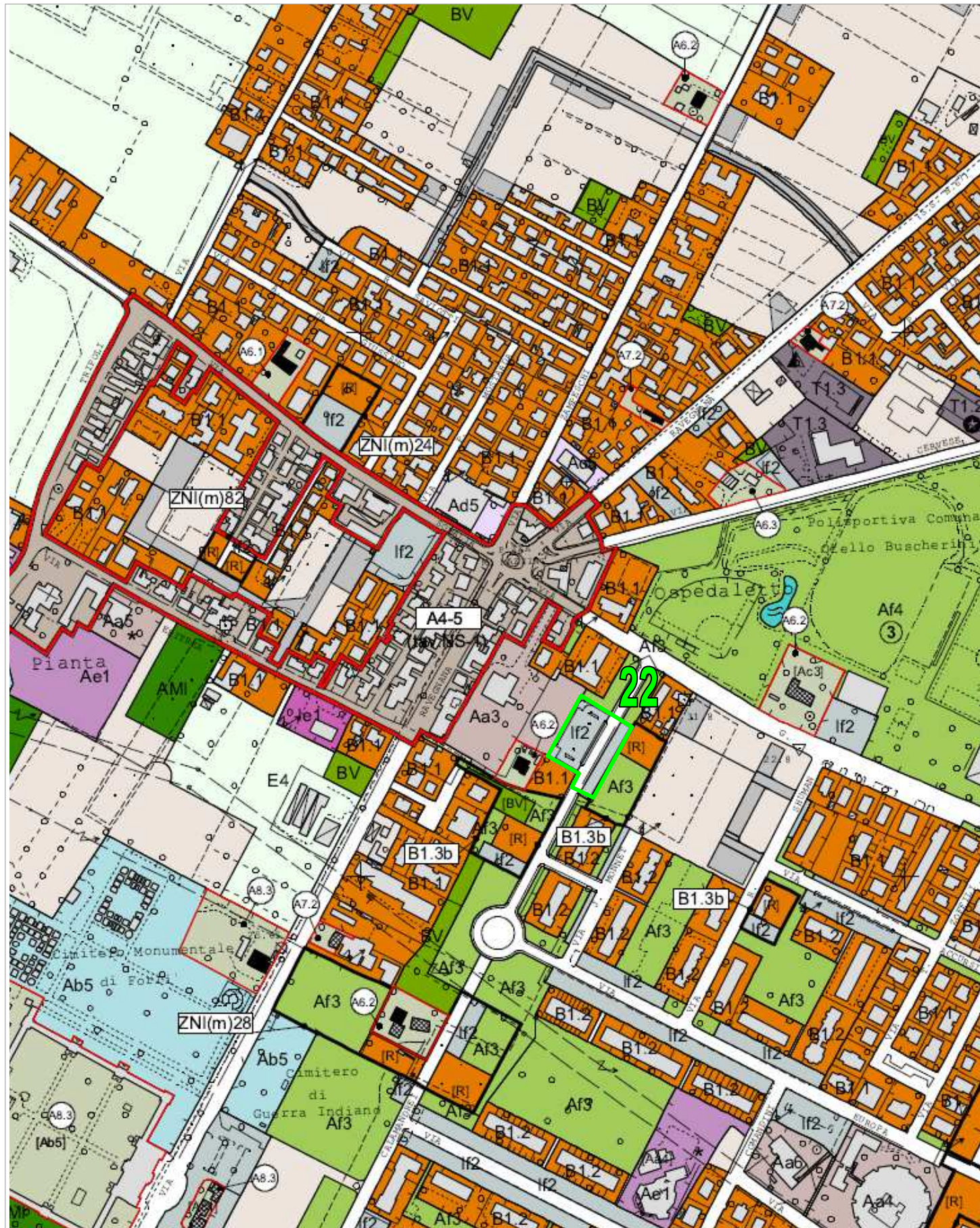
Stralcio dal RUE - TAV. "Capoluogo Nord-Est" P-20 "USI E TRASFORMAZIONI DEL TERRITORIO URBANIZZATO E RURALE" scala 1:5.000

Ubicazione: **FORLÌ** **QUARTIERE PIANTA** **VIA SOMALIA** N. codice: **21**



Stralcio planimetrico restituito in scala 1:10.000 – dall'elemento 240131 "Forlì Nord-Est" della C.T.R. Regione E. R.





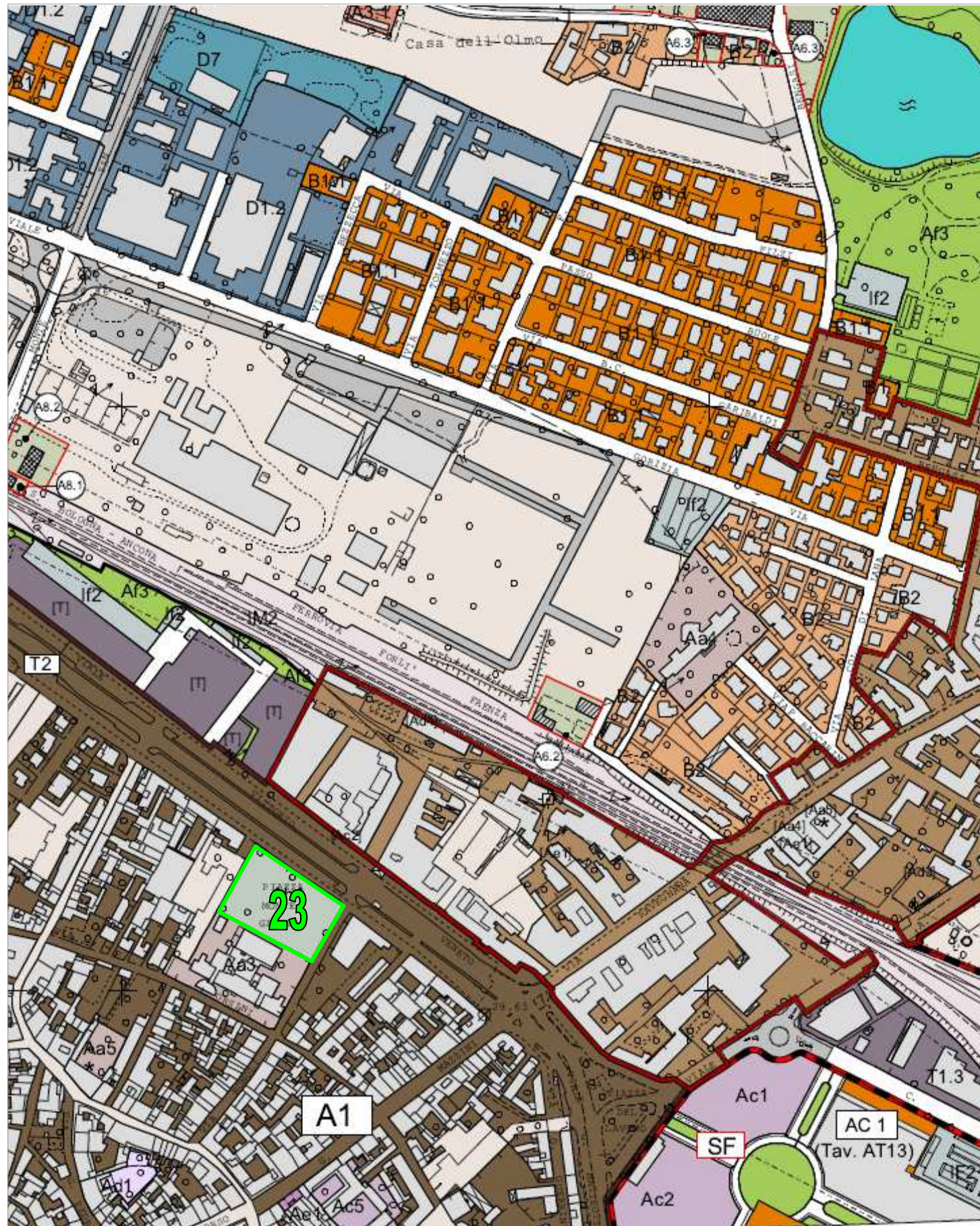
Stralci dal RUE - TAV. "Capoluogo Nord-Est" P-20 "USI E TRASFORMAZIONI DEL TERRITORIO URBANIZZATO E RURALE" scala 1:5.000

Ubicazione: **FORLÌ** **QUARTIERE PIANTA** **VIA SPINELLI** N. codice: **22**



Stralci planimetrico restituito in scala 1:10.000 – dall'elemento 240131 "Forlì Nord-Est" della C.T.R. Regione E. R.





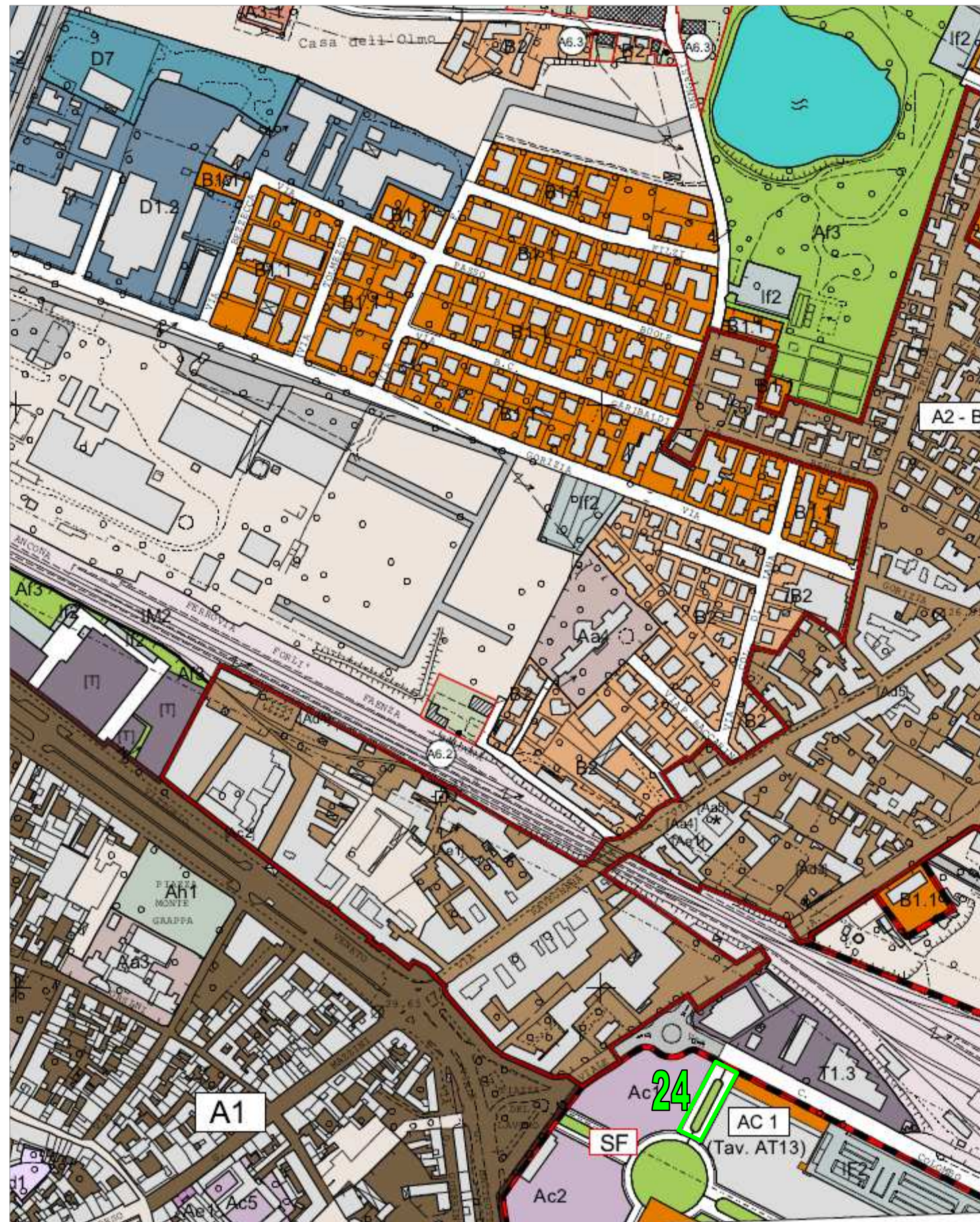
Stralcio dal RUE - TAV. "Capoluogo Nord-Est" P-20
 "USI E TRASFORMAZIONI DEL TERRITORIO URBANIZZATO E RURALE" scala 1:5.000

Ubicazione: **FORLÌ** **QUARTIERE S. PIETRO** **P.LE MONTEGRAPPA** N. codice: **23**



Stralcio planimetrico restituito in scala 1:10.000 – dall'elemento 240131 "Forlì Nord-Est" della C.T.R. Regione E. R.





Stralci dal RUE - TAV. "Capoluogo Nord-Est" P-20
 "USI E TRASFORMAZIONI DEL TERRITORIO URBANIZZATO E RURALE" scala 1:5.000

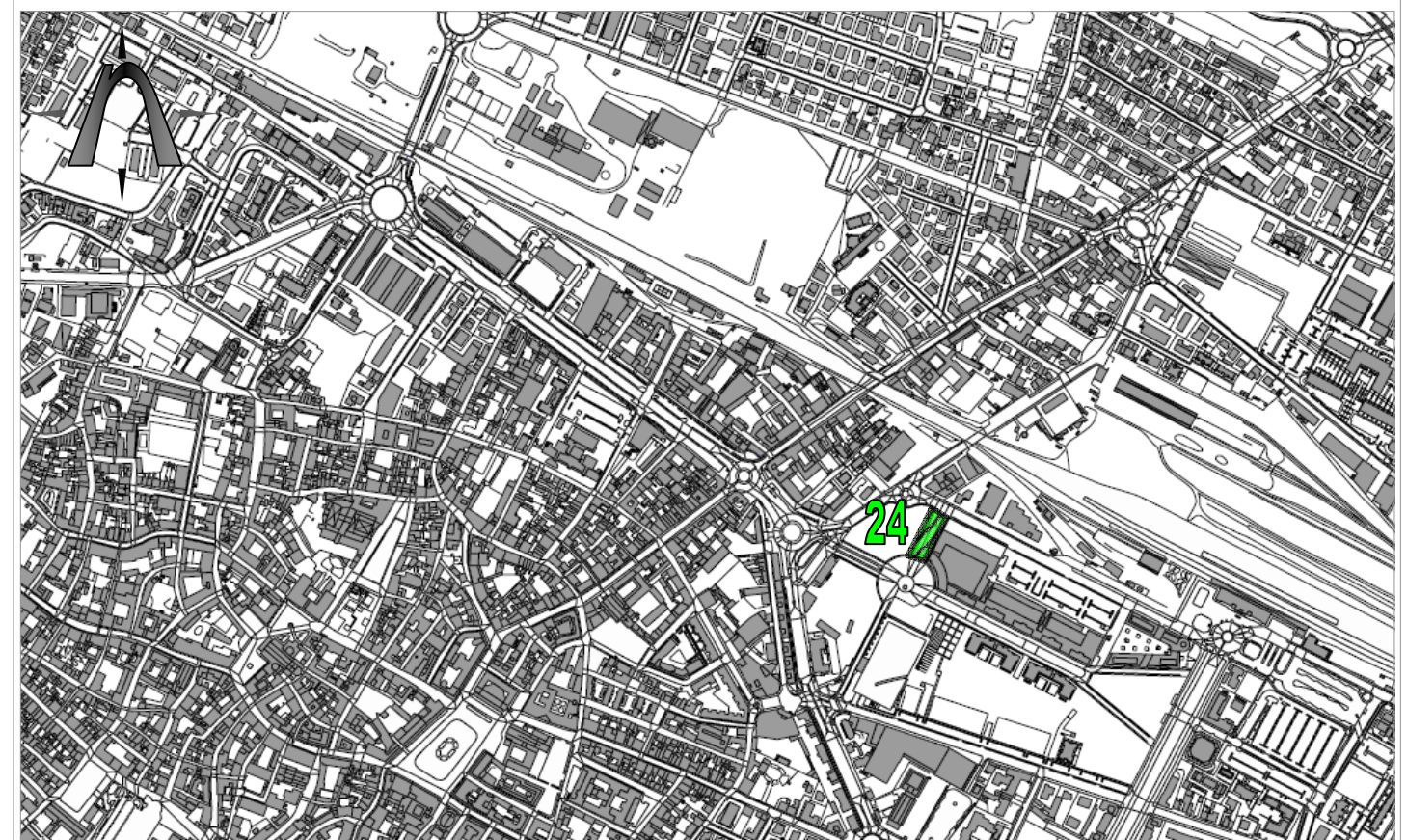
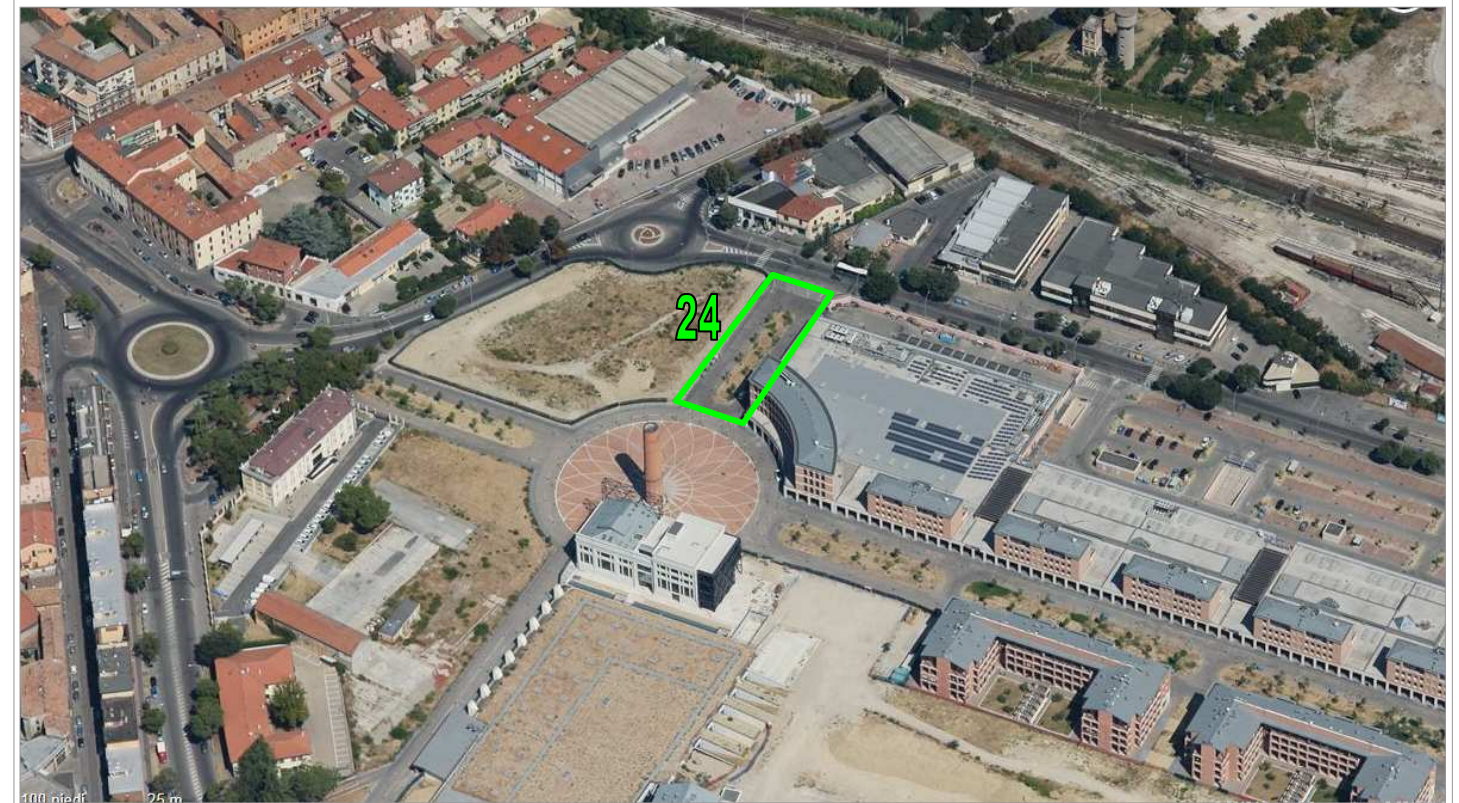
Ubicazione:

**FORLÌ
 QUARTIERE S. PIETRO**

P.ZA ORSI MANGELLI

N. codice:

24

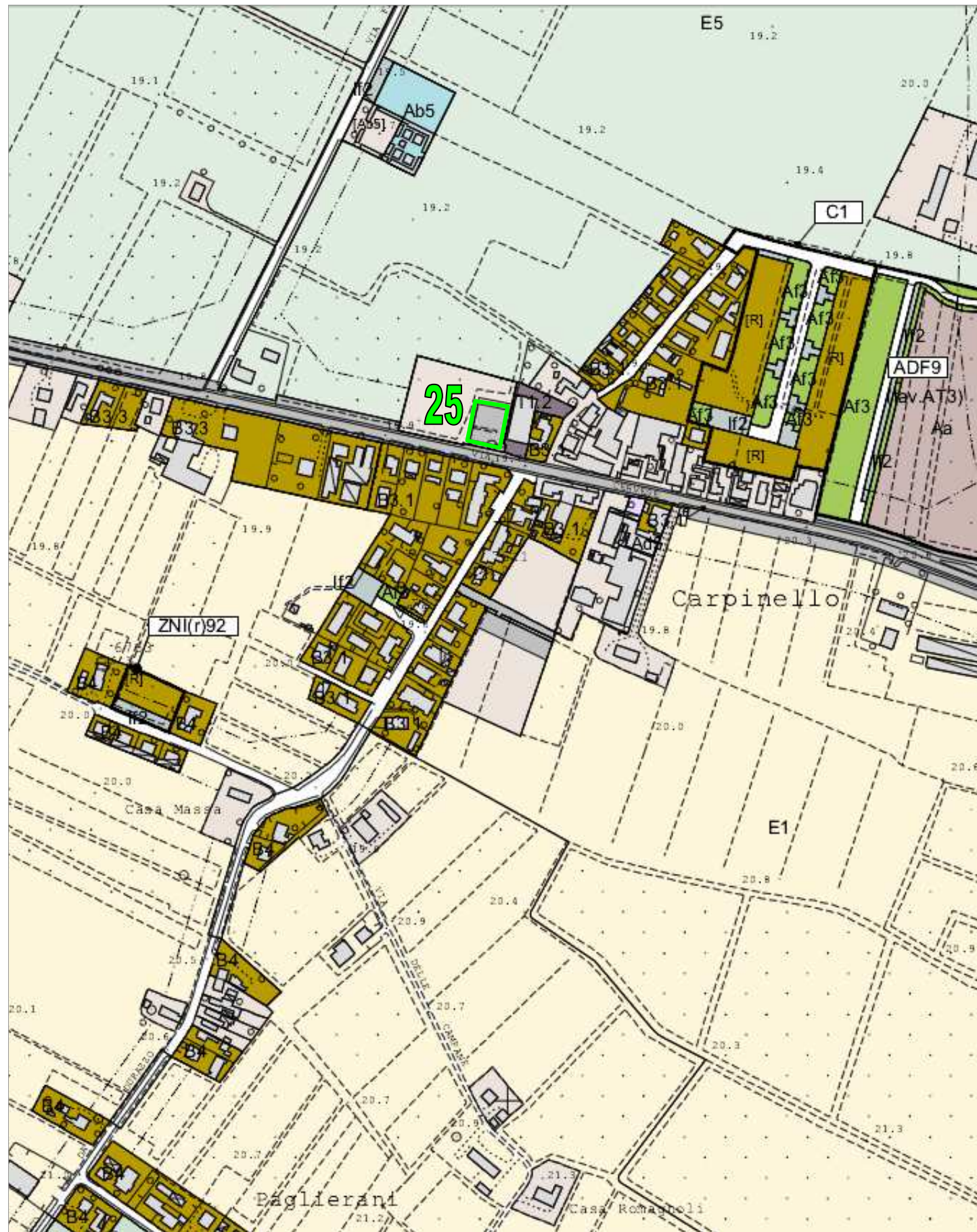


Stralci planimetrico restituito in scala 1:10.000 – dall'elemento 240131 "Forlì Nord-Est" della C.T.R. Regione E. R.

Redatto da:

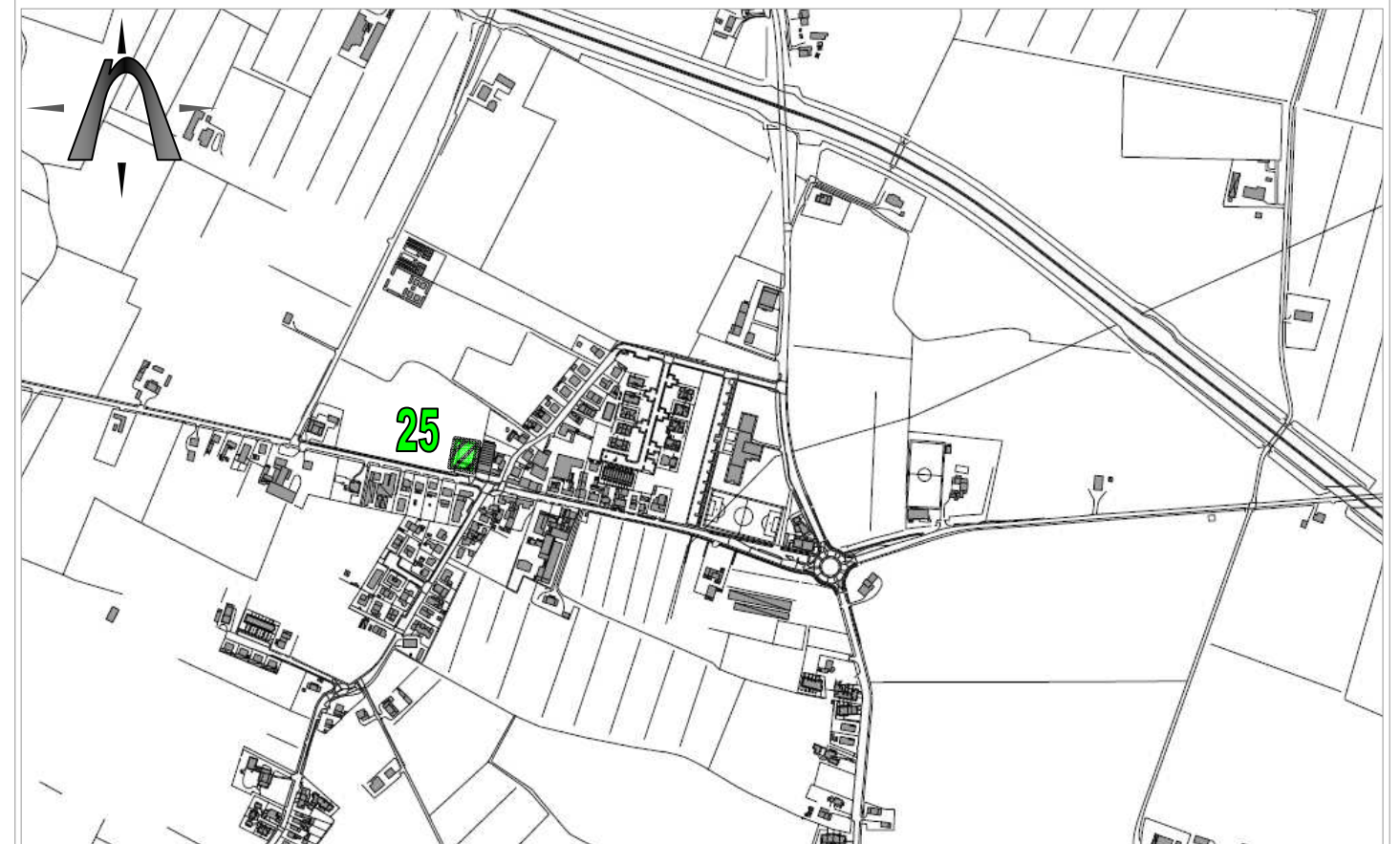
VENTURINI E ASSOCIATI - Studio di geologia





Stralcio dal RUE - TAV. "Coriano - Carpinello" P-21
 "USI E TRASFORMAZIONI DEL TERRITORIO URBANIZZATO E RURALE" scala 1:5.000

Ubicazione: **CARPINELLO** **VIA CERVESE** N. codice: **25**



Stralcio planimetrico restituito in scala 1:10.000 – dall'elemento 240144 "Carpinello" della C.T.R. Regione E. R.





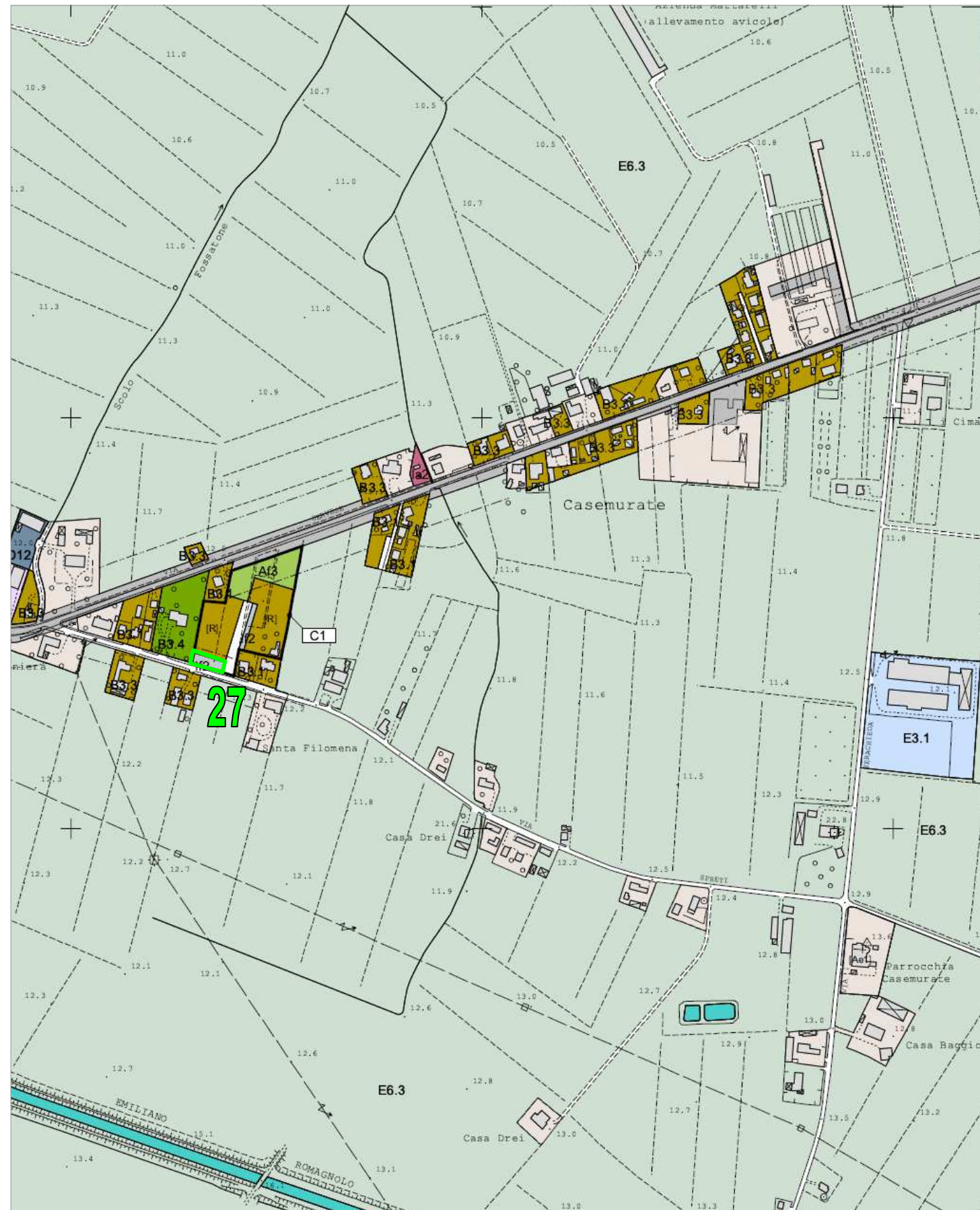
Stralcio dal RUE - TAV. "Pievequinta" P-22
 "USI E TRASFORMAZIONI DEL TERRITORIO URBANIZZATO E RURALE" scala 1:5.000

Ubicazione: **PIEVEQUINTA** **VIA CERVESE - VIA ACQUARA** N. codice: **26**



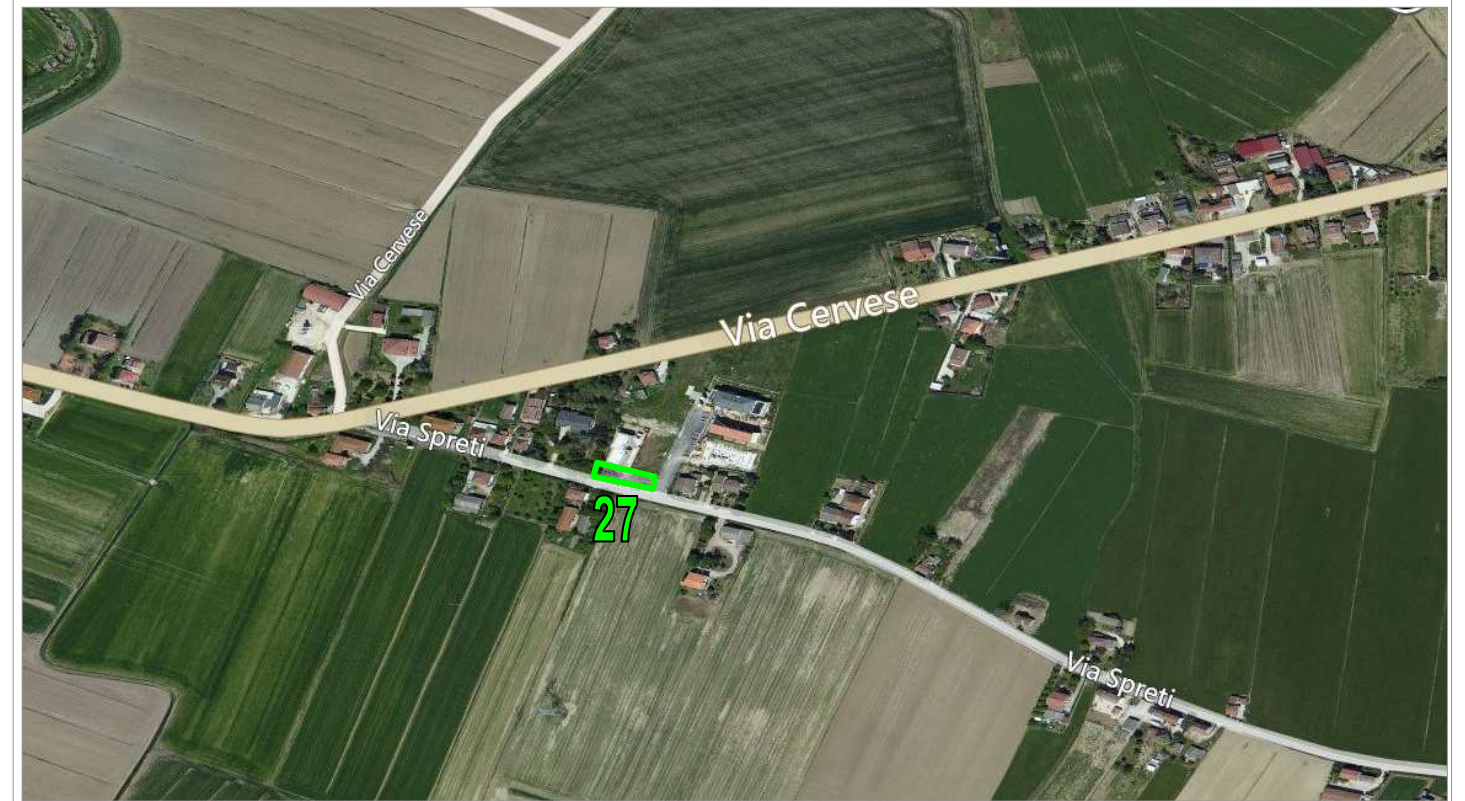
Stralcio planimetrico restituito in scala 1:10.000 - dall'elemento 240141 "Pievequinta" della C.T.R. Regione E. R.





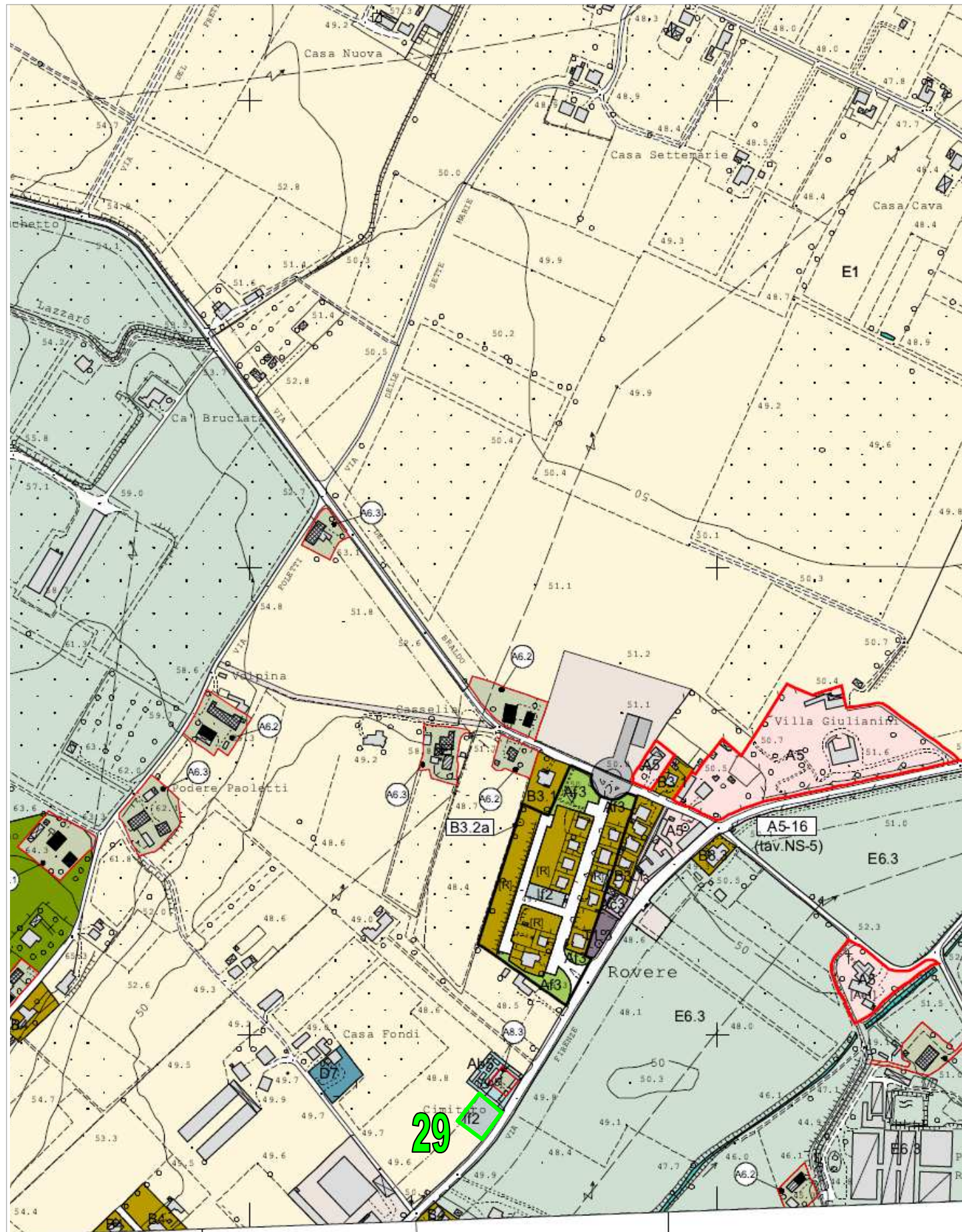
Stralcio dal RUE - TAV. "Casemurate - Caserma" P-23
 "USI E TRASFORMAZIONI DEL TERRITORIO URBANIZZATO E RURALE" scala 1:5.000

Ubicazione: **CASEMURATE** **VIA SPRETI** N. codice: **27**



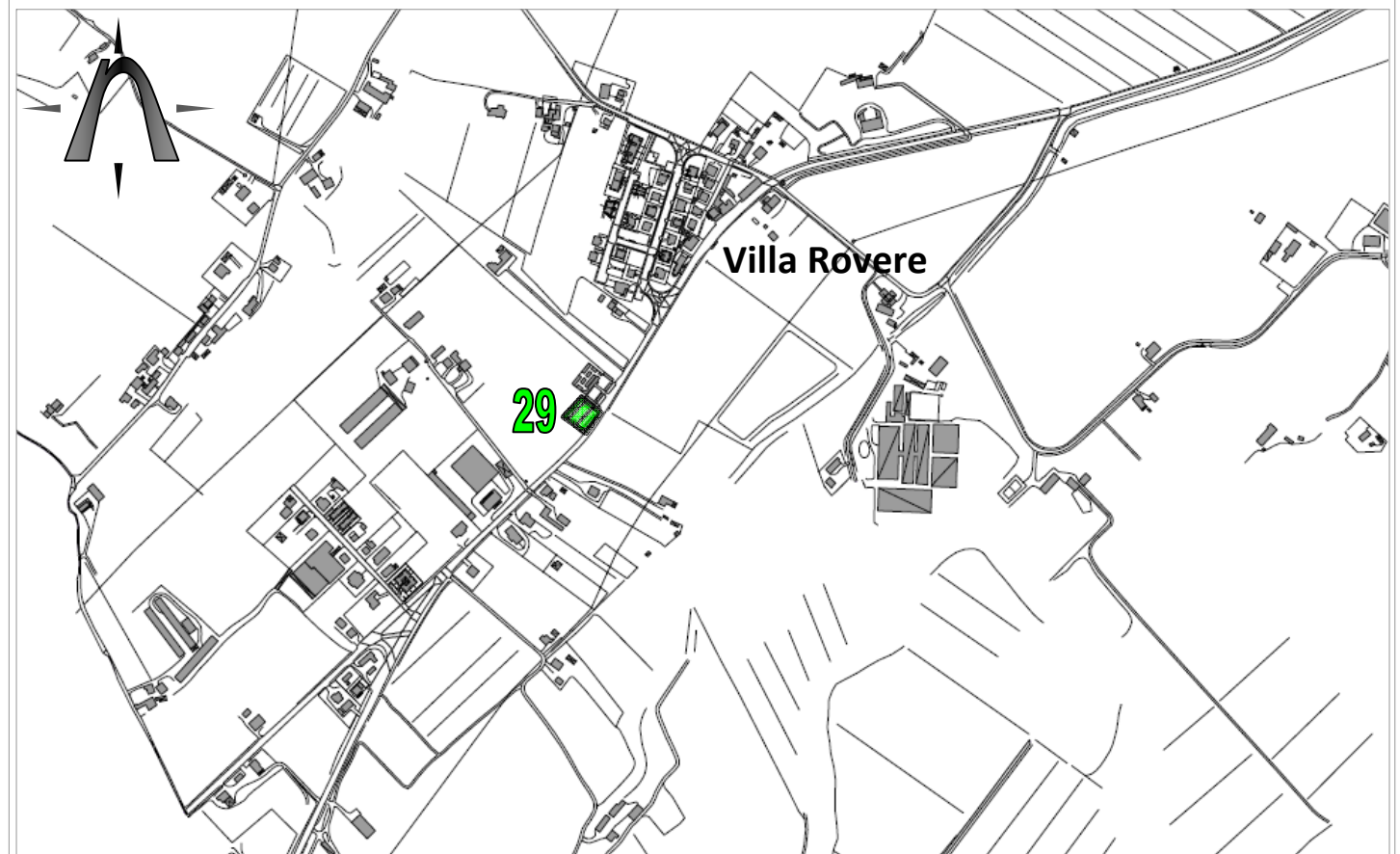
Stralcio planimetrico restituito in scala 1:10.000 – dall'elemento 240154 "Casemurate" della C.T.R. Regione E. R.





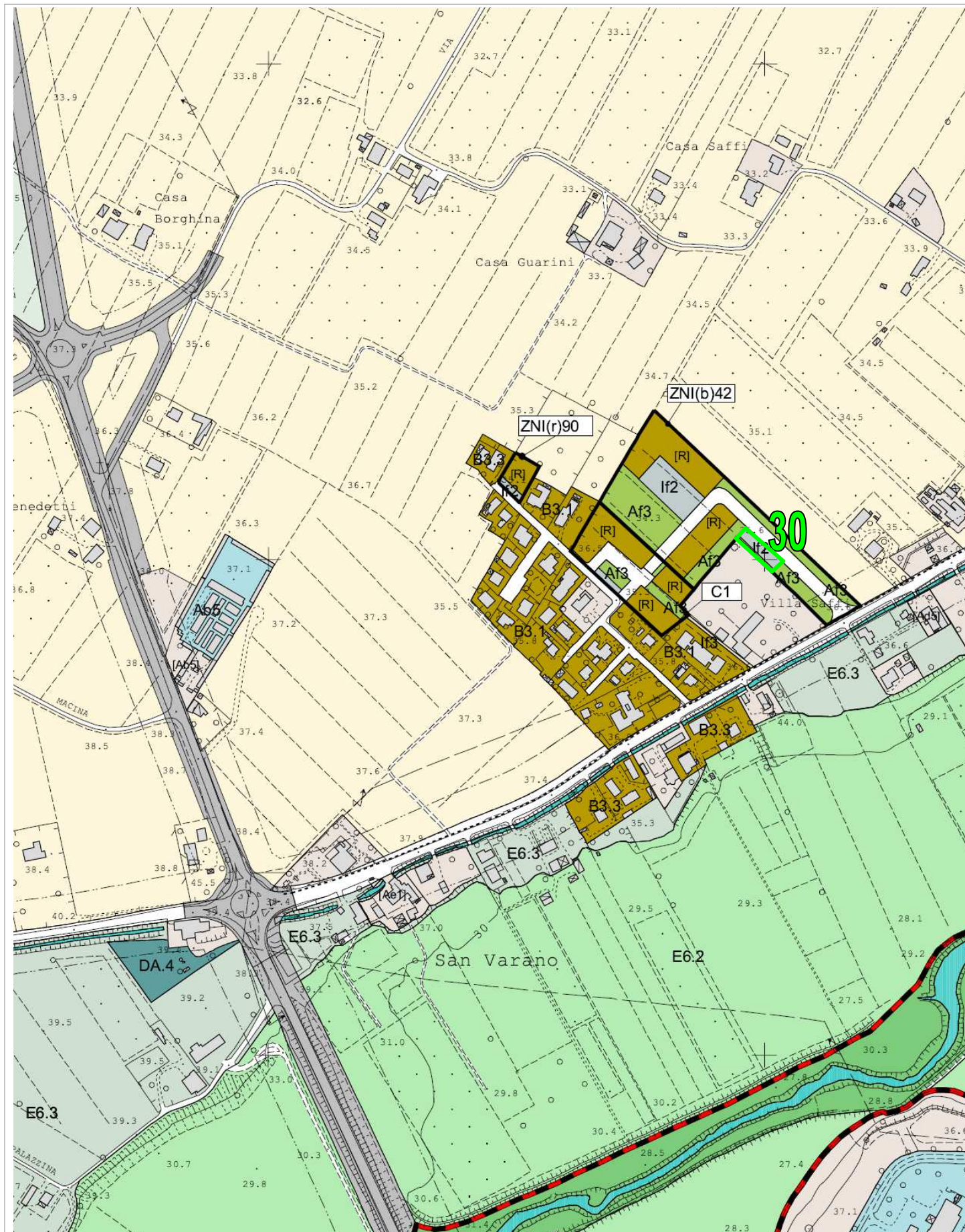
Stralcio dal RUE - TAV. "Villagrappa Villarovere Quattro" P-26
 "USI E TRASFORMAZIONI DEL TERRITORIO URBANIZZATO E RURALE" scala 1:5.000

Ubicazione: **VILLA ROVERE** **S. S. 67 – VIA FIRENZE** N. codice: **29**



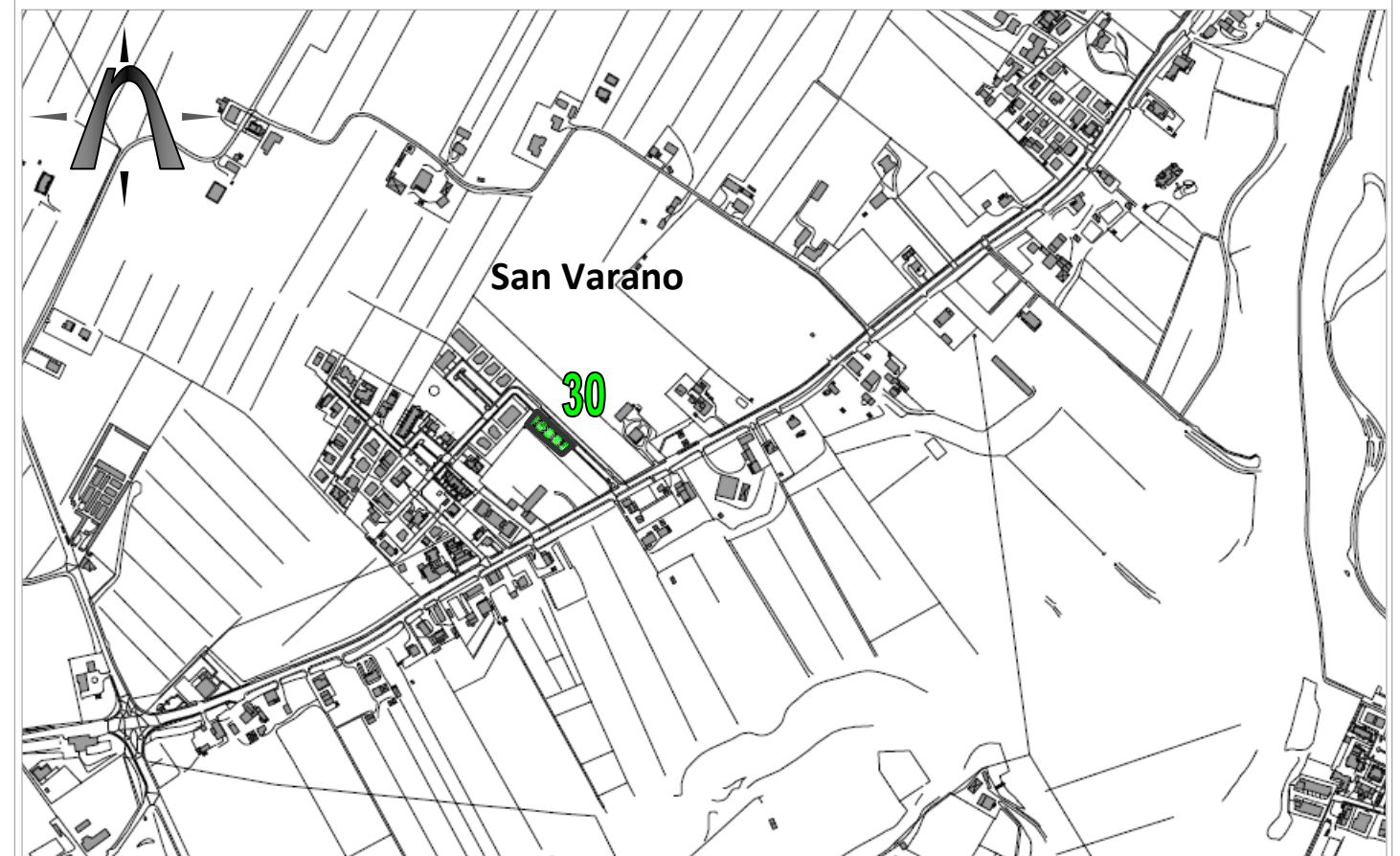
Stralcio planimetrico restituito in scala 1:10.000 – dall'elemento 239162 "Villagrappa" della C.T.R. Regione E. R.





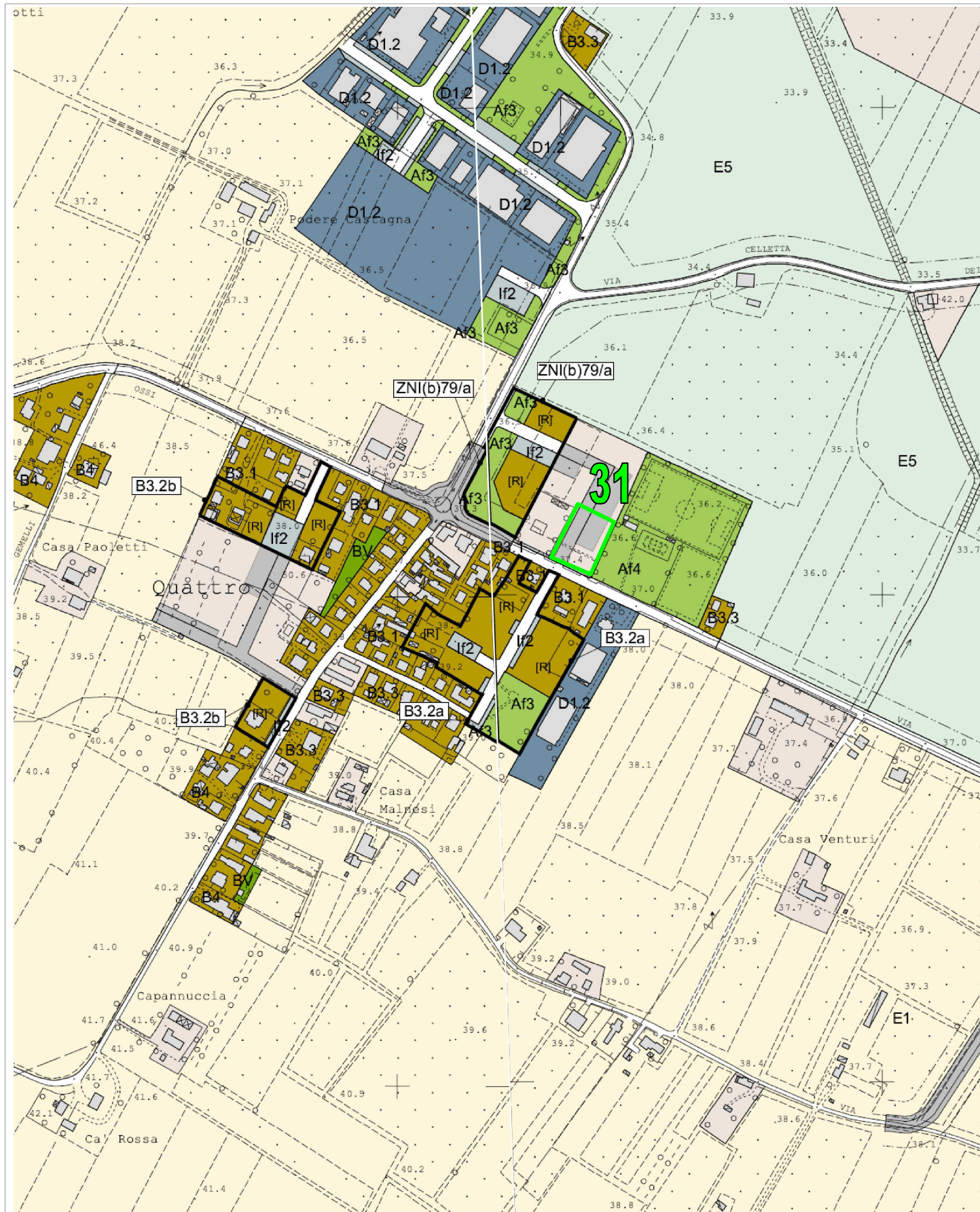
Stralci dal RUE - TAV. "Capoluogo Sud - Ovest" P.27
 "USI E TRASFORMAZIONI DEL TERRITORIO URBANIZZATO E RURALE" scala 1:5.000

Ubicazione: **SAN VARANO** **VIA COMUGNO** N. codice: **30**



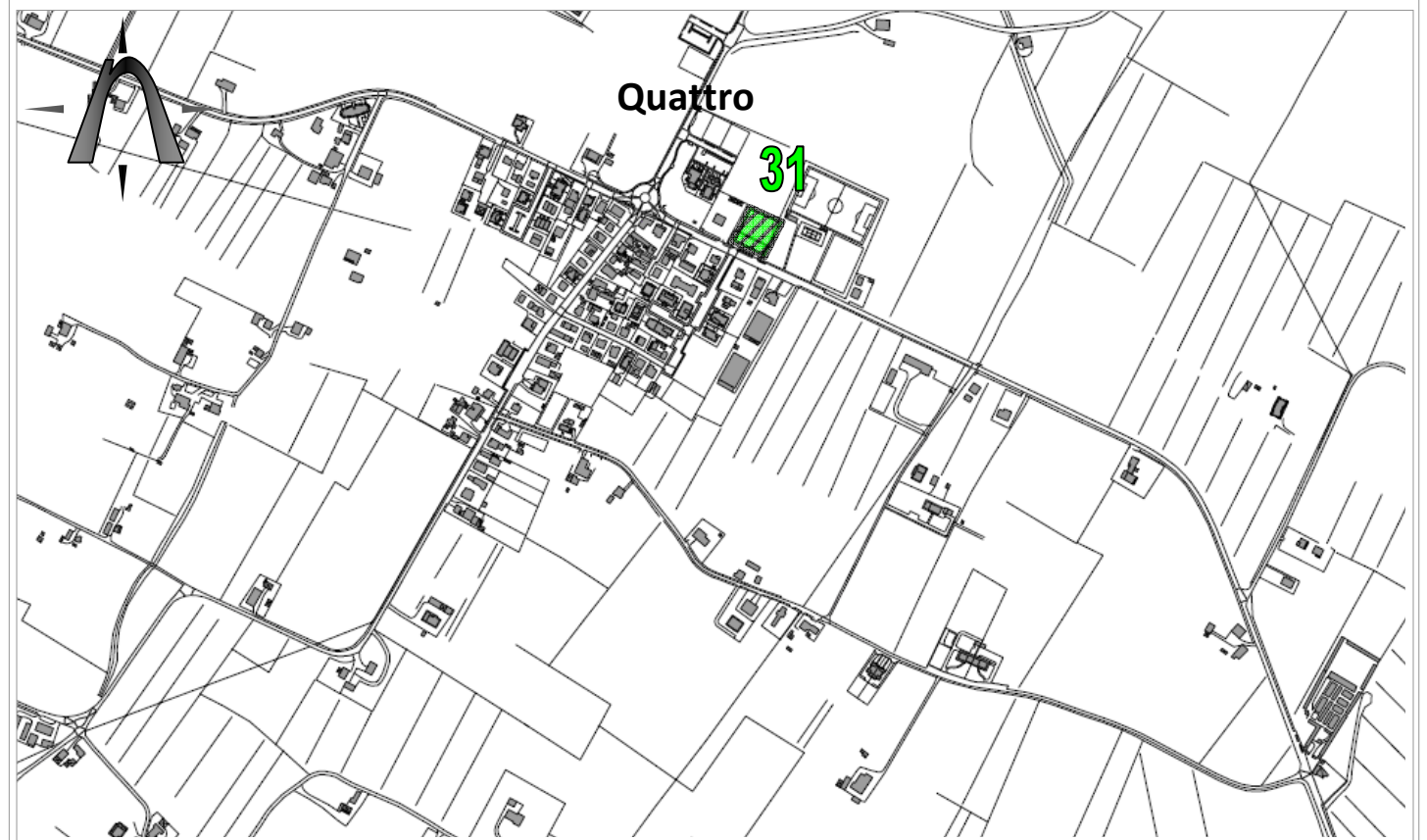
Stralci planimetrico restituito in scala 1:10.000 – dall'elemento 240133 "Forlì Sud Ovest" della C.T.R. Regione E. R.





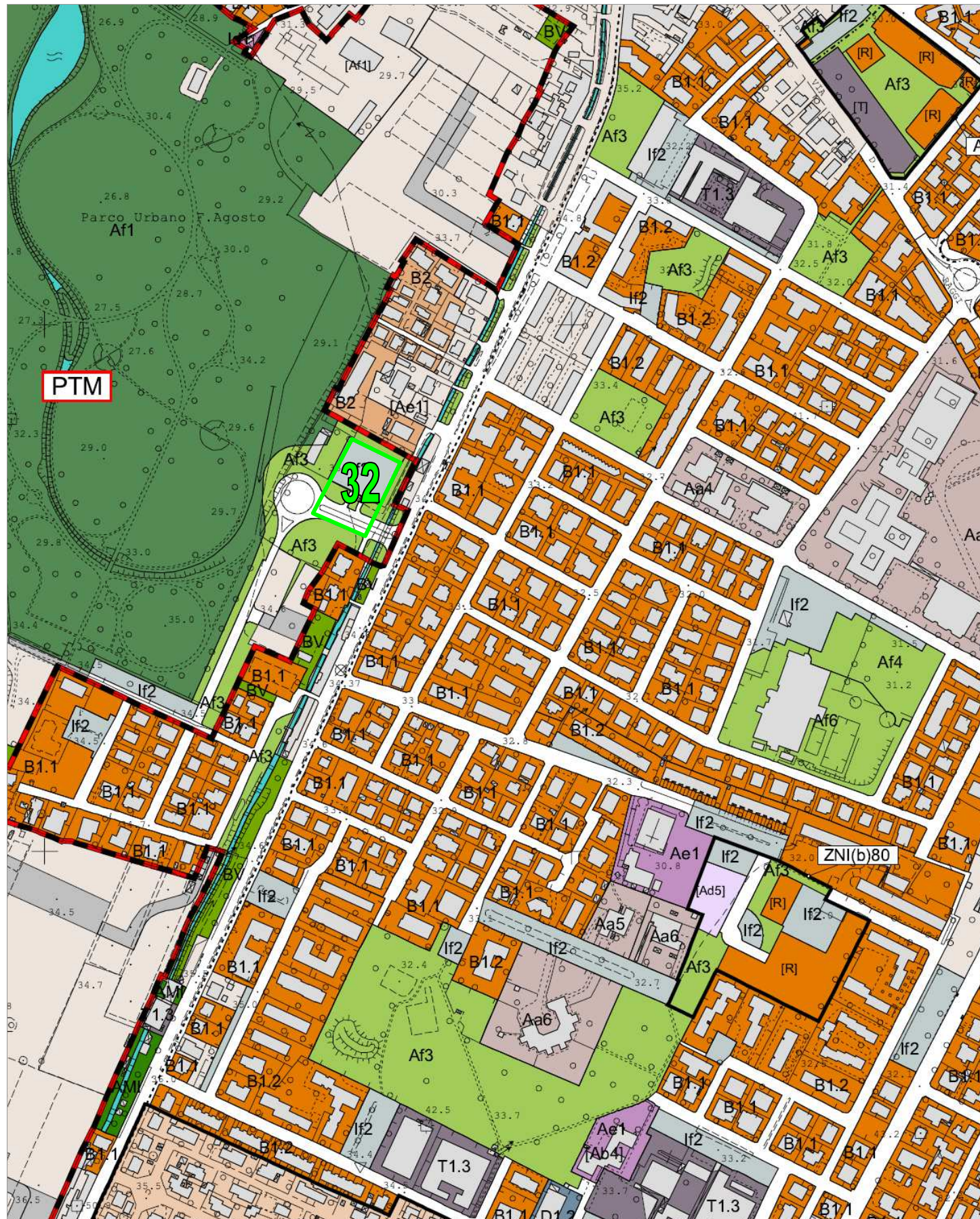
Stralcio dal RUE - TAVV. "Villagrappa – Villarovere - Quattro" P.26 "Capoluogo Sud Ovest" P.27 "USI E TRASFORMAZIONI DEL TERRITORIO URBANIZZATO E RURALE" scala 1:5.000

Ubicazione: **IL QUATTRO** **VIA OSSI** N. codice: **31**



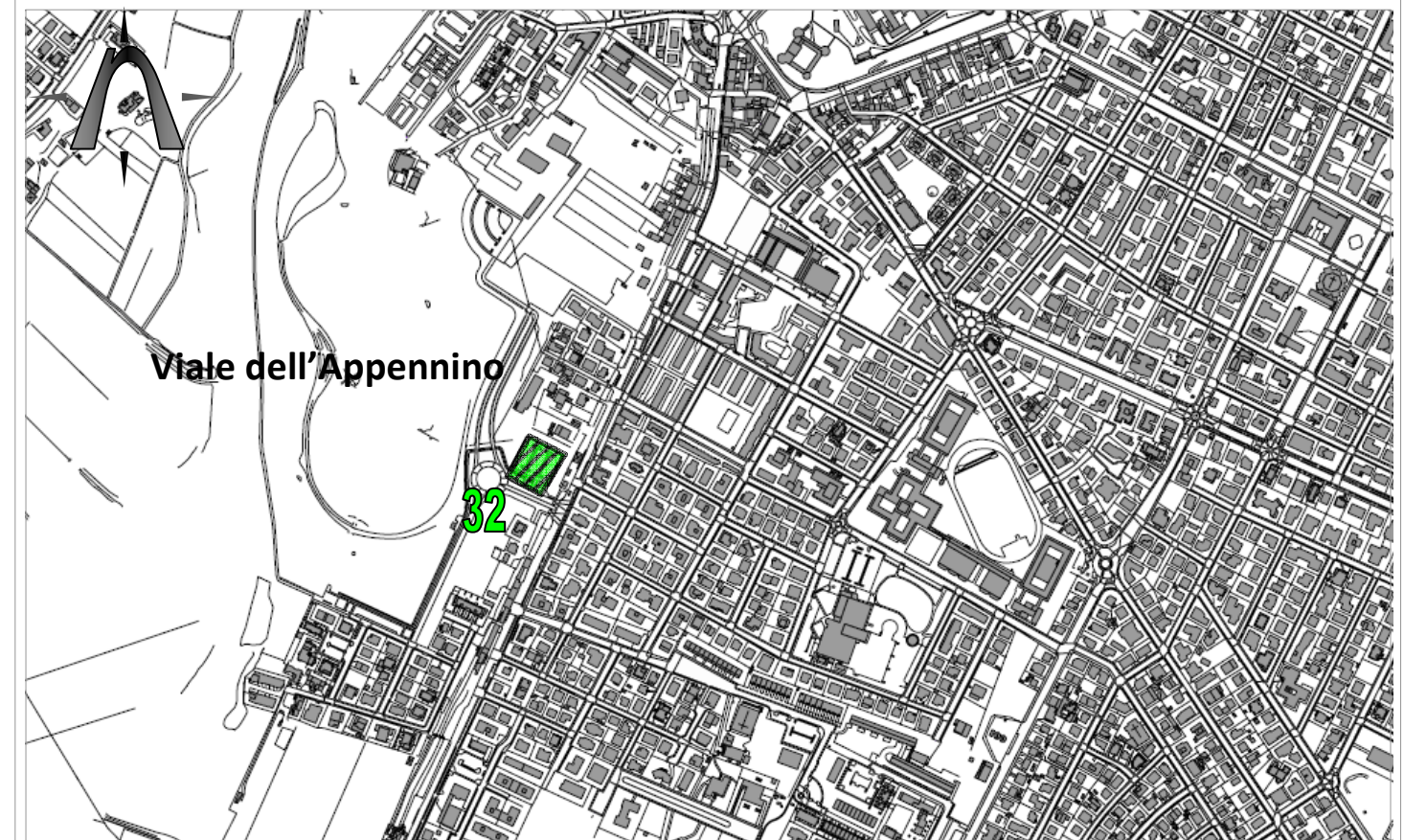
Stralcio planimetrico restituito in scala 1:10.000 – dall'elemento 240133 "Forlì Sud Ovest" della C.T.R. Regione E. R.





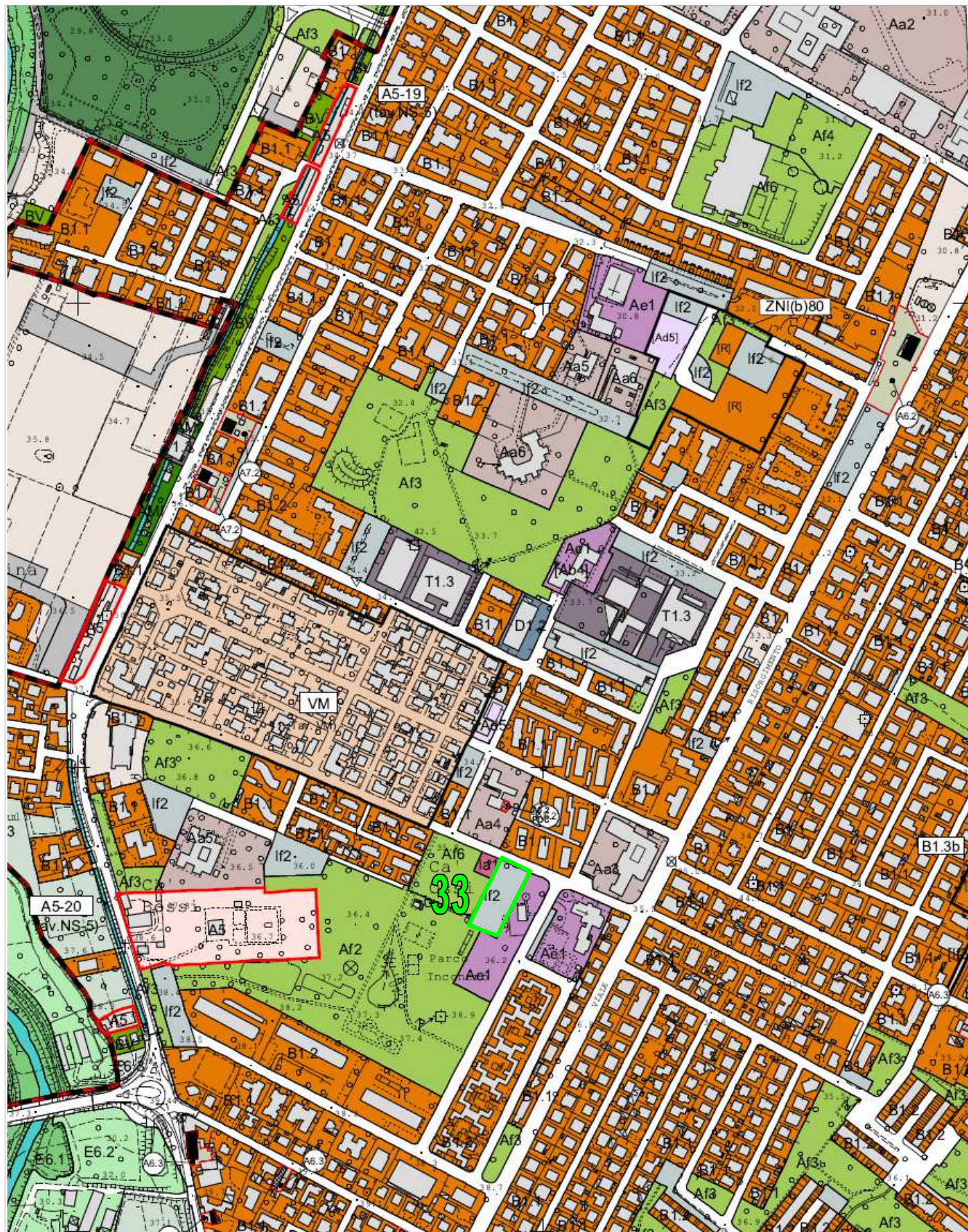
Stralcio dal RUE - TAV. "Capoluogo Sud - Ovest" P.27
 "USI E TRASFORMAZIONI DEL TERRITORIO URBANIZZATO E RURALE" scala 1:5.000

Ubicazione: **FORLÌ**
QUARTIERE RAVALDINO C2 **VIA DELL'APPENNINO** N. codice: **32**



Stralcio planimetrico restituito in scala 1:10.000 – dall'elemento 240133 "Forlì Sud Ovest" della C.T.R. Regione E. R.






Stralcio dal RUE - TAV. "Capoluogo Sud - Ovest" P.27
 "USI E TRASFORMAZIONI DEL TERRITORIO URBANIZZATO E RURALE" scala 1:5.000

Ubicazione: **FORLÌ**

VIA RIBOLLE

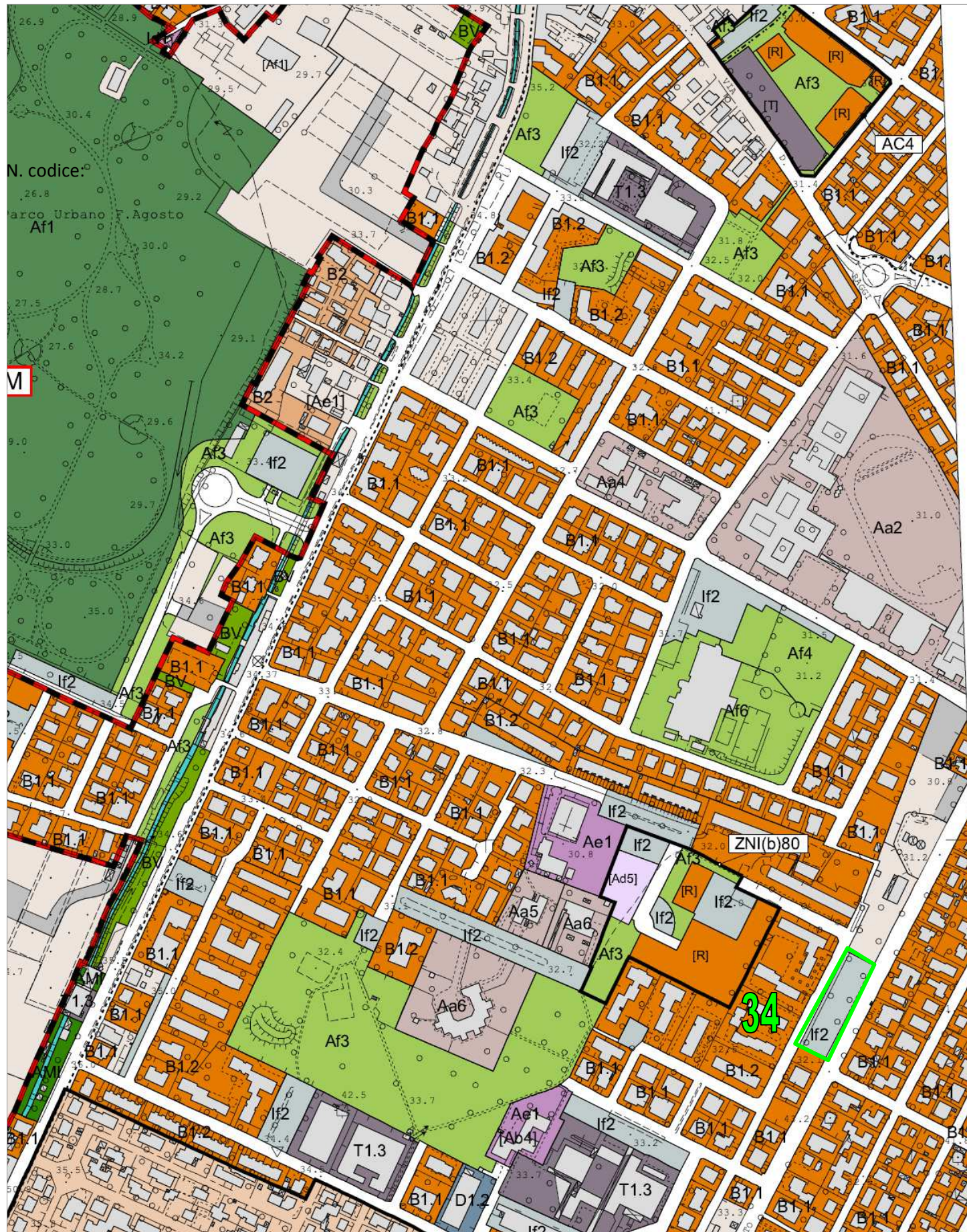
N. codice:

33



Stralcio planimetrico restituito in scala 1:10.000 – dall'elemento 240133 "Forlì Sud Ovest" della C.T.R. Regione E. R.





Stralci dal RUE - TAV. "Capoluogo Sud - Ovest" P.27
 "USI E TRASFORMAZIONI DEL TERRITORIO URBANIZZATO E RURALE" scala 1:5.000

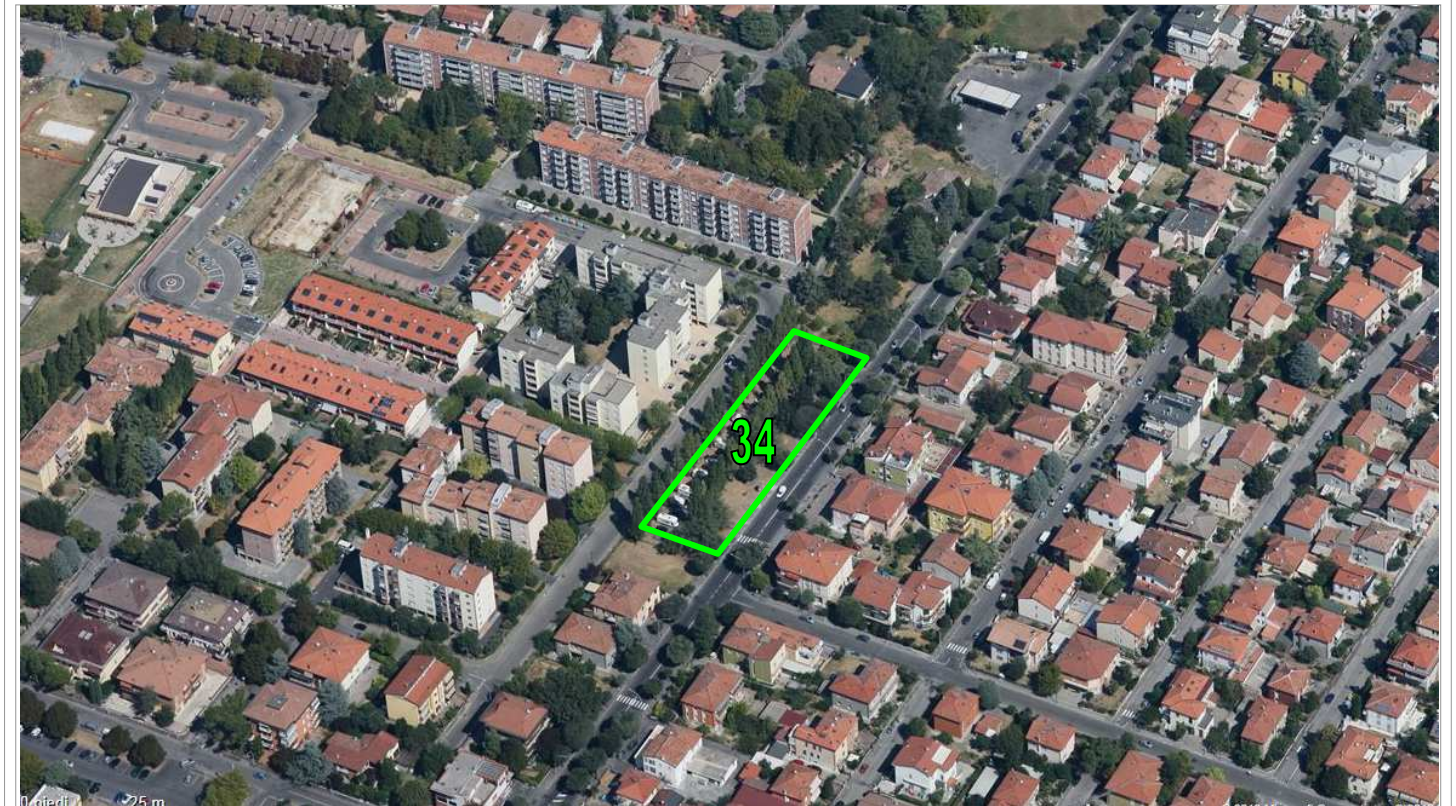
Ubicazione:

**FORLÌ
 QUARTIERE CA' OSSI**

VIALE RISORGIMENTO

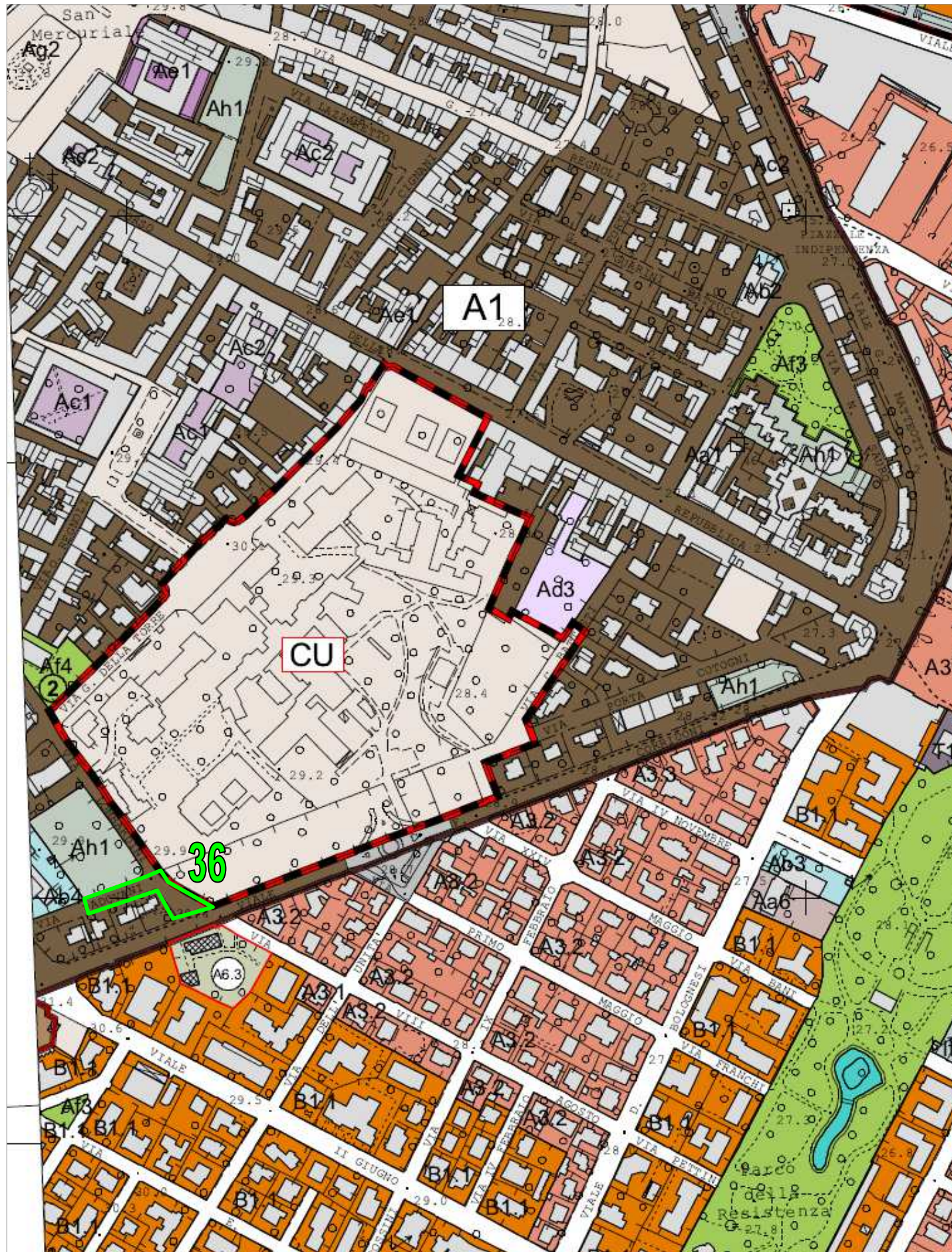
N. codice:

34



Stralci planimetrico restituito in scala 1:10.000 – dall'elemento 240133 "Forlì Sud Ovest" della C.T.R. Regione E. R.





Stralci dal RUE - TAV. "Capoluogo Sud-Est" P-28
 "USI E TRASFORMAZIONI DEL TERRITORIO URBANIZZATO E RURALE" scala 1:5.000

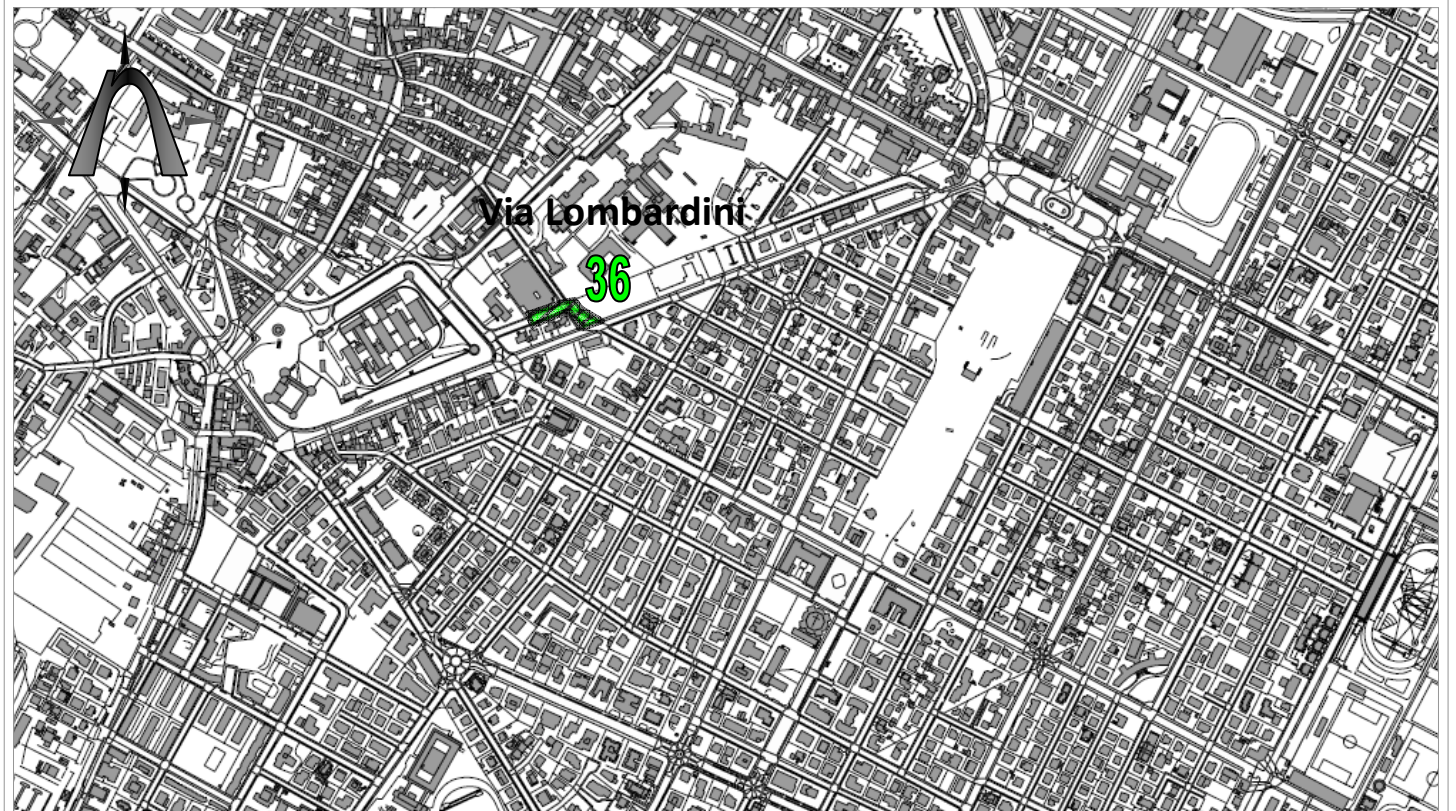
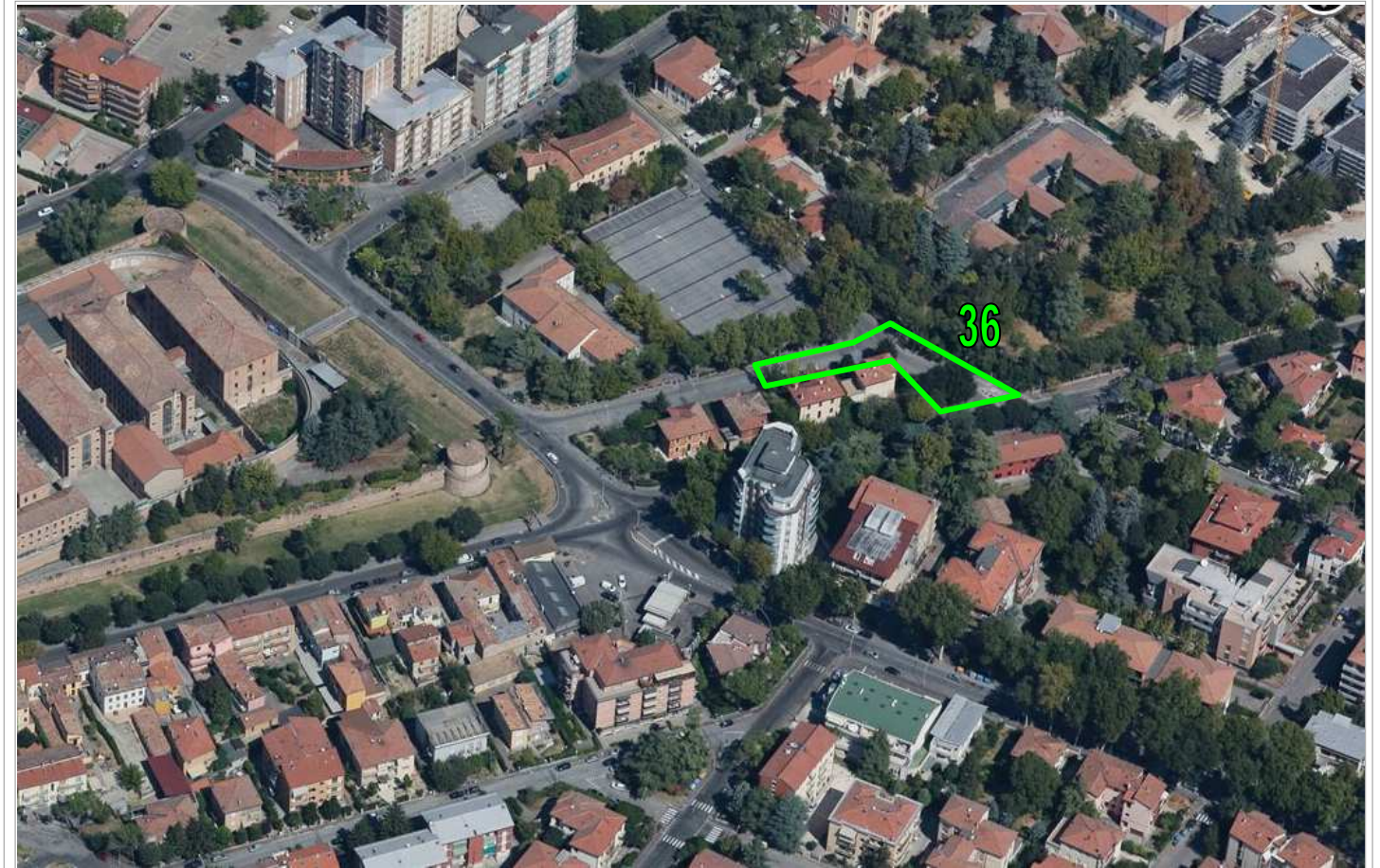
Ubicazione:

FORLÌ
QUARTIERE RAVALDINO C1

VIA LOMBARDINI

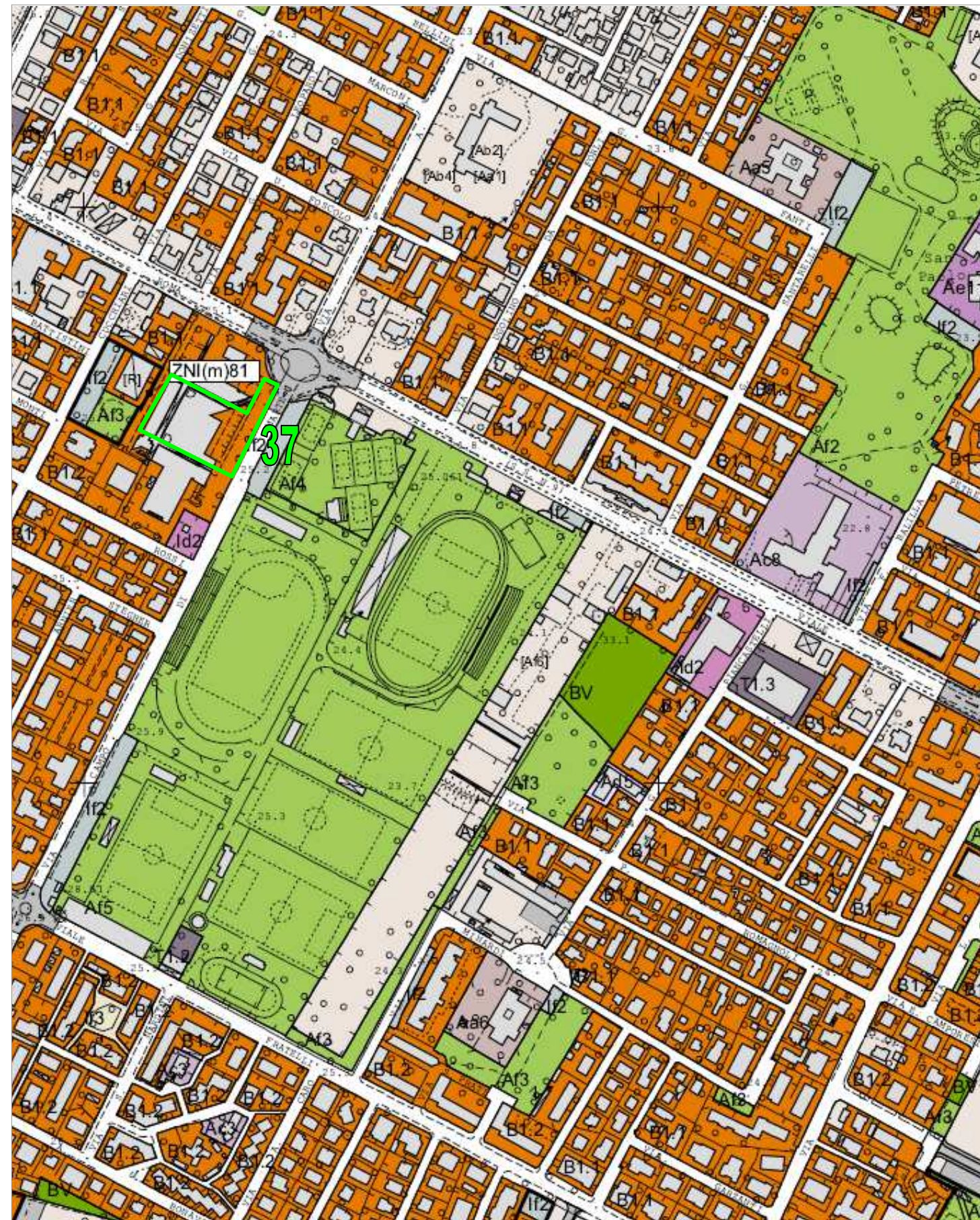
N. codice:

36



Stralci planimetrico restituito in scala 1:10.000 – dall'elemento 240132 "Forlì Sud-Est" della C.T.R. Regione E. R.





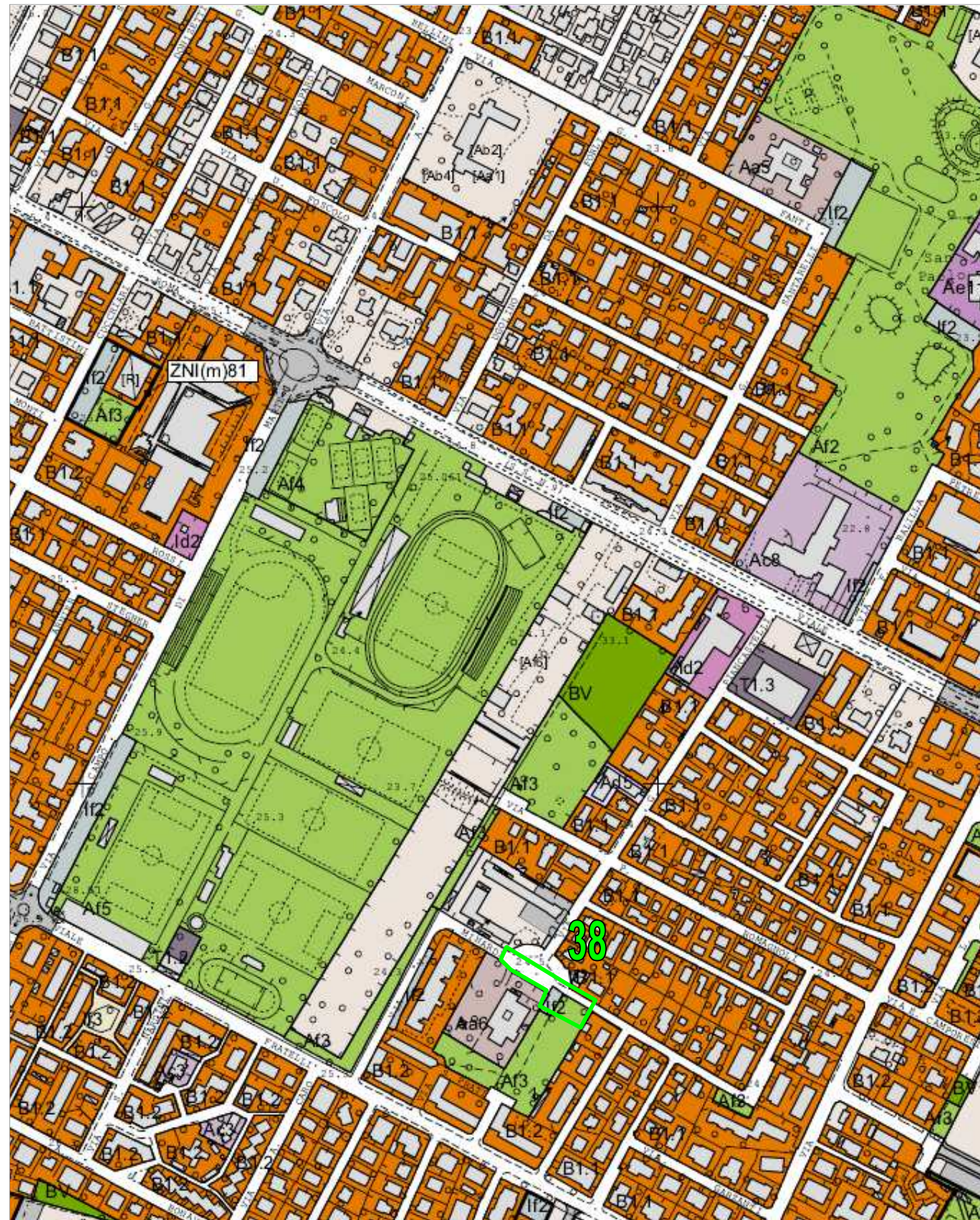
Stralci dal RUE - TAV. "Capoluogo Sud-Est" P-28
 "USI E TRASFORMAZIONI DEL TERRITORIO URBANIZZATO E RURALE" scala 1:5.000

Ubicazione: **FORLÌ** **QUARTIERE SPAZZOLI** **P.LE FALCONE E BORSELLINO** N. codice: **37**



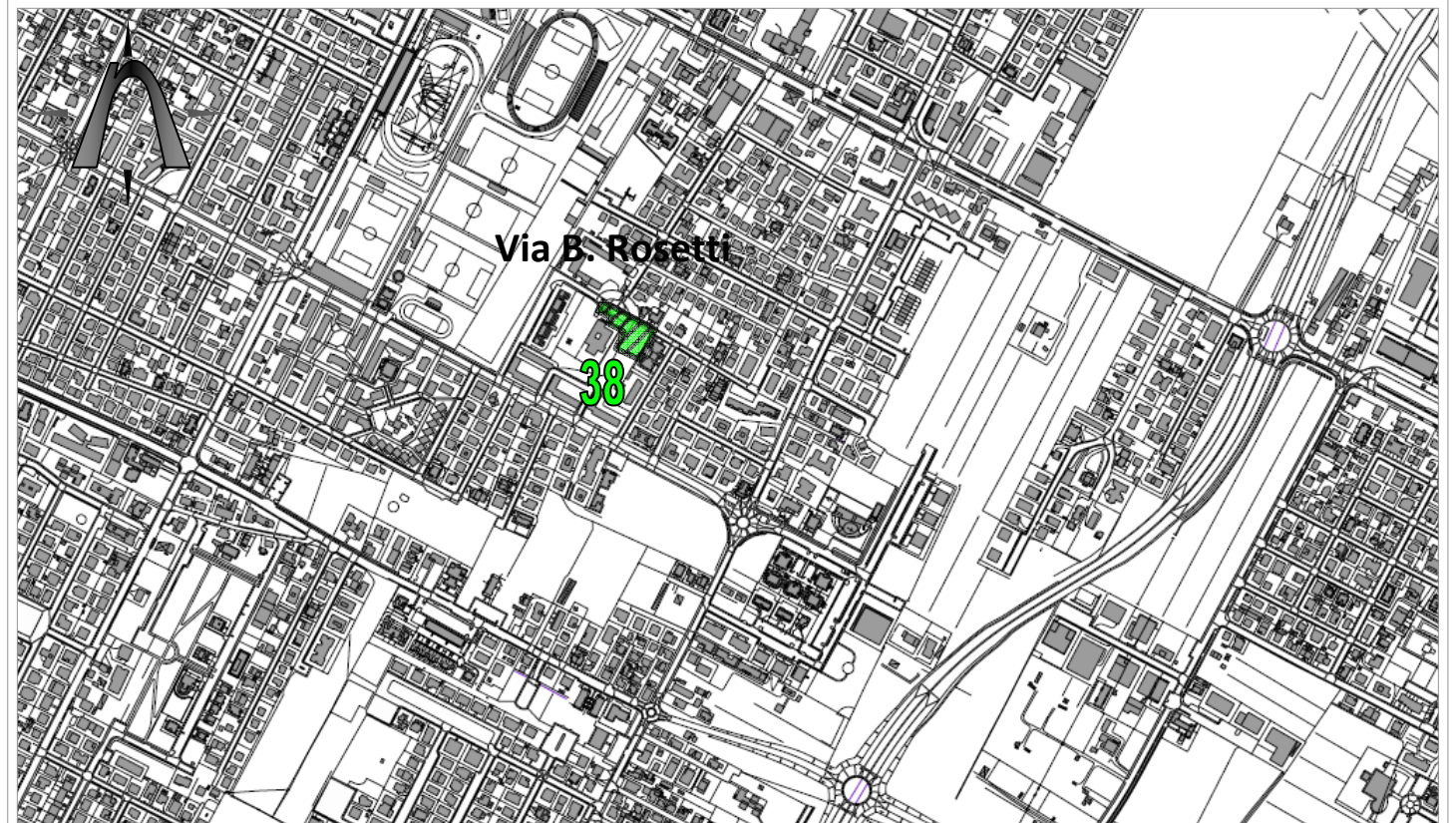
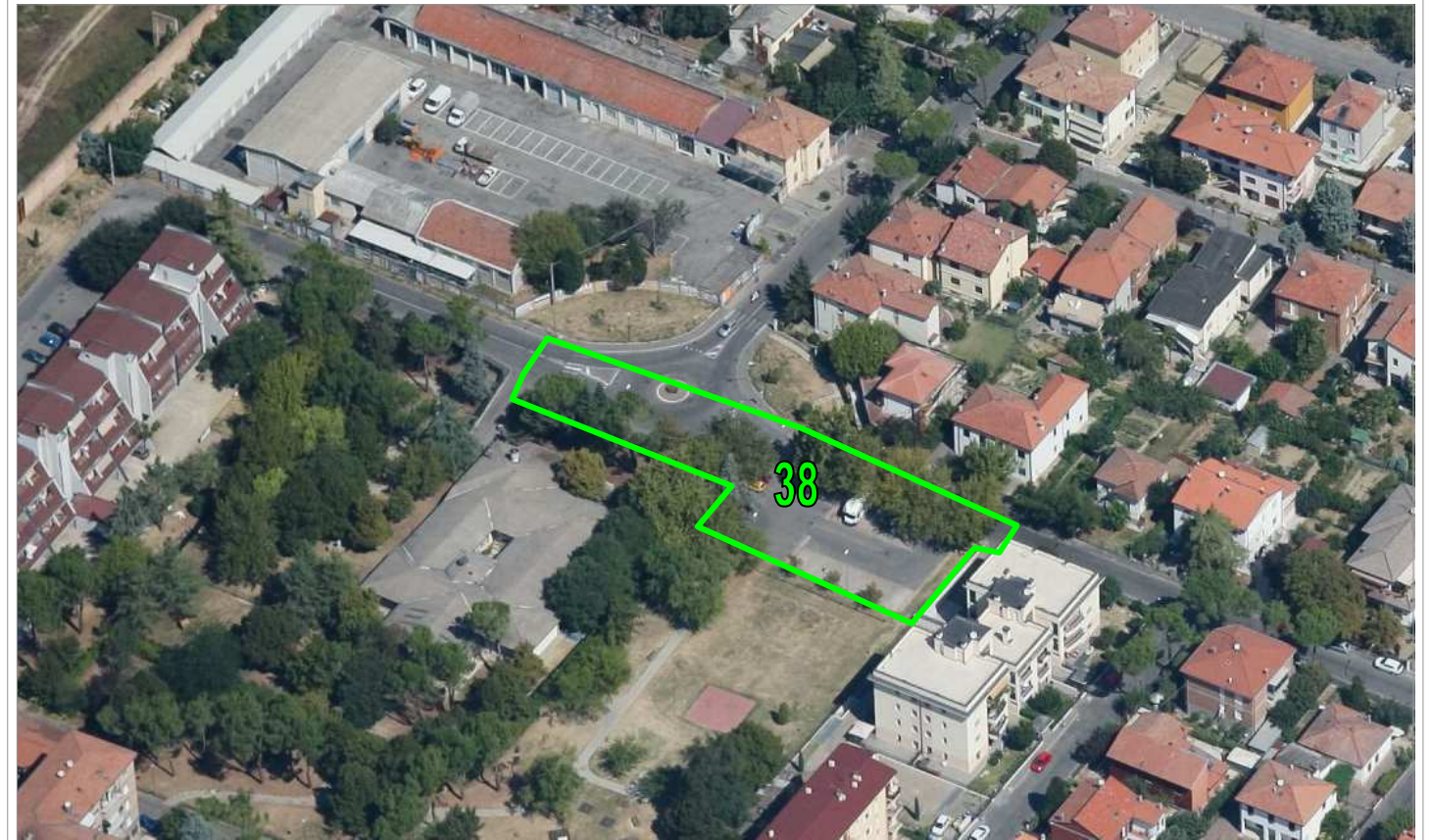
Stralci planimetrico restituito in scala 1:10.000 – dall'elemento 240132 "Forlì Sud-Est" della C.T.R. Regione E. R.





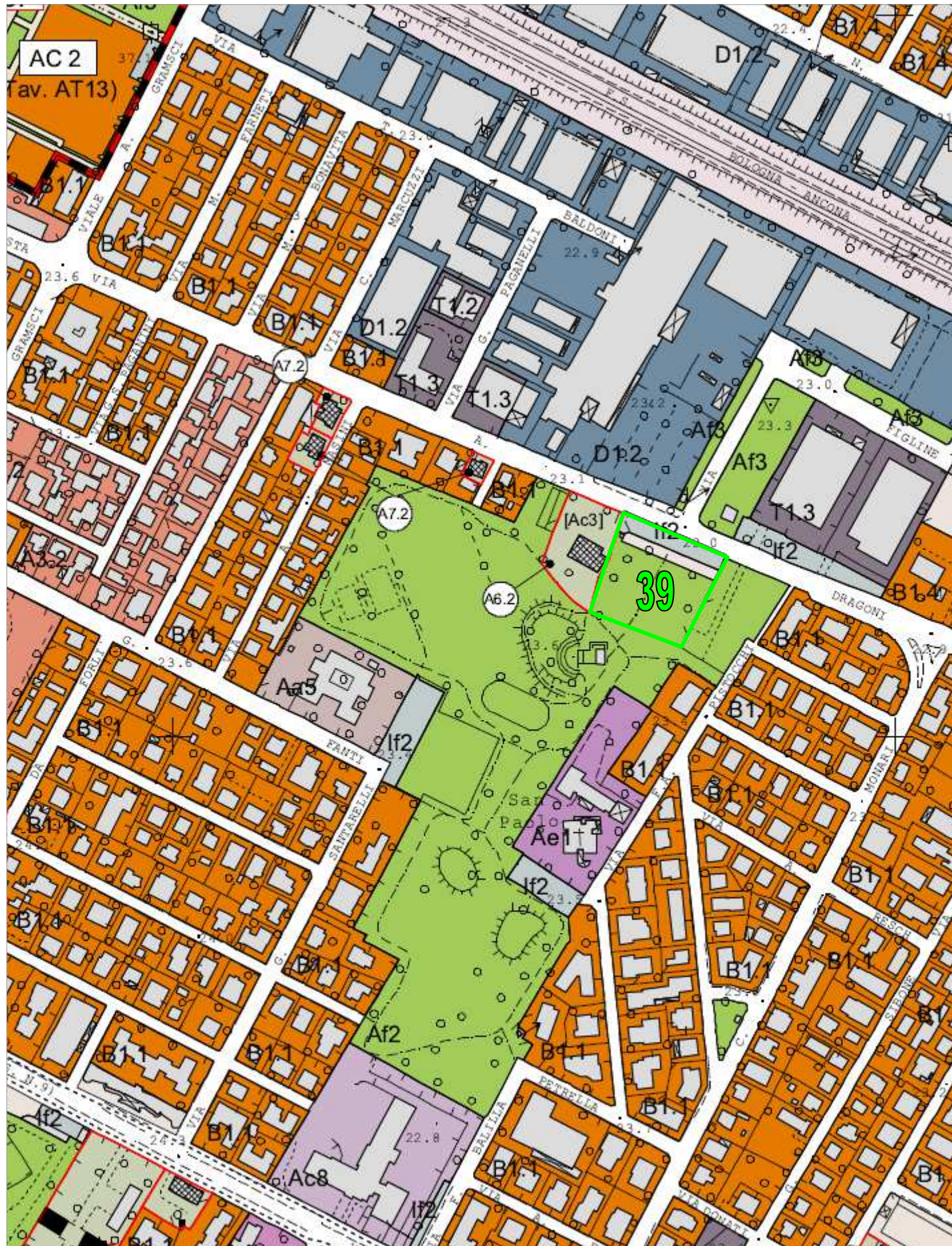
Stralcio dal RUE - TAV. "Capoluogo Sud-Est" P-28
 "USI E TRASFORMAZIONI DEL TERRITORIO URBANIZZATO E RURALE" scala 1:5.000

Ubicazione: **FORLÌ**
QUARTIERE CAMPO DI MARTE/BENEFATTORI **VIA B. ROSETTI** N. codice: **38**



Stralcio planimetrico restituito in scala 1:10.000 – dall'elemento 240132 "Forlì Sud-Est" della C.T.R. Regione E. R.





Stralcio dal RUE - TAV. "Capoluogo Sud-Est" P-28
 "USI E TRASFORMAZIONI DEL TERRITORIO URBANIZZATO E RURALE" scala 1:5.000

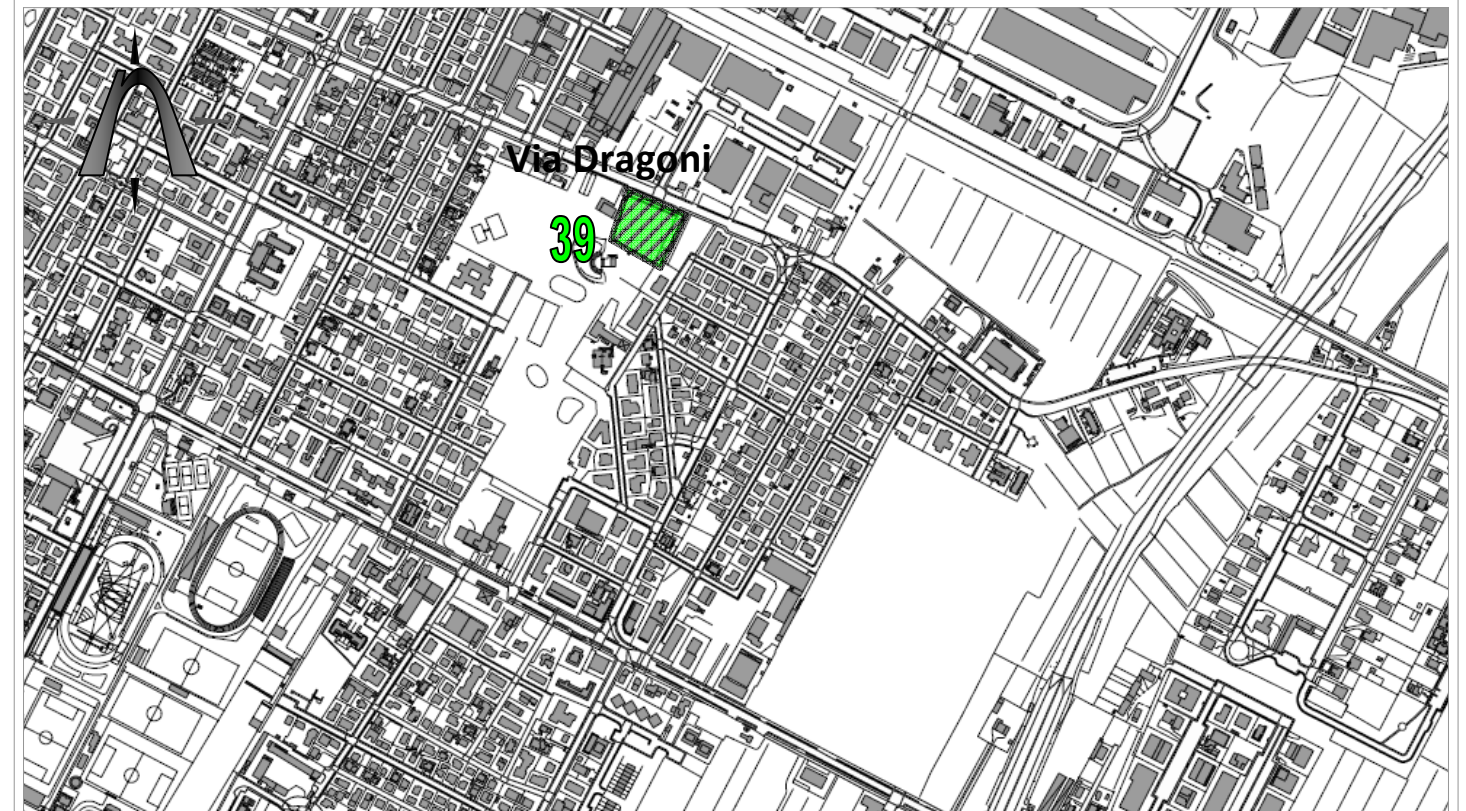
Ubicazione:

FORLÌ
QUARTIERE MUSICISTI/GRANDI ITALIANI

VIA DRAGONI

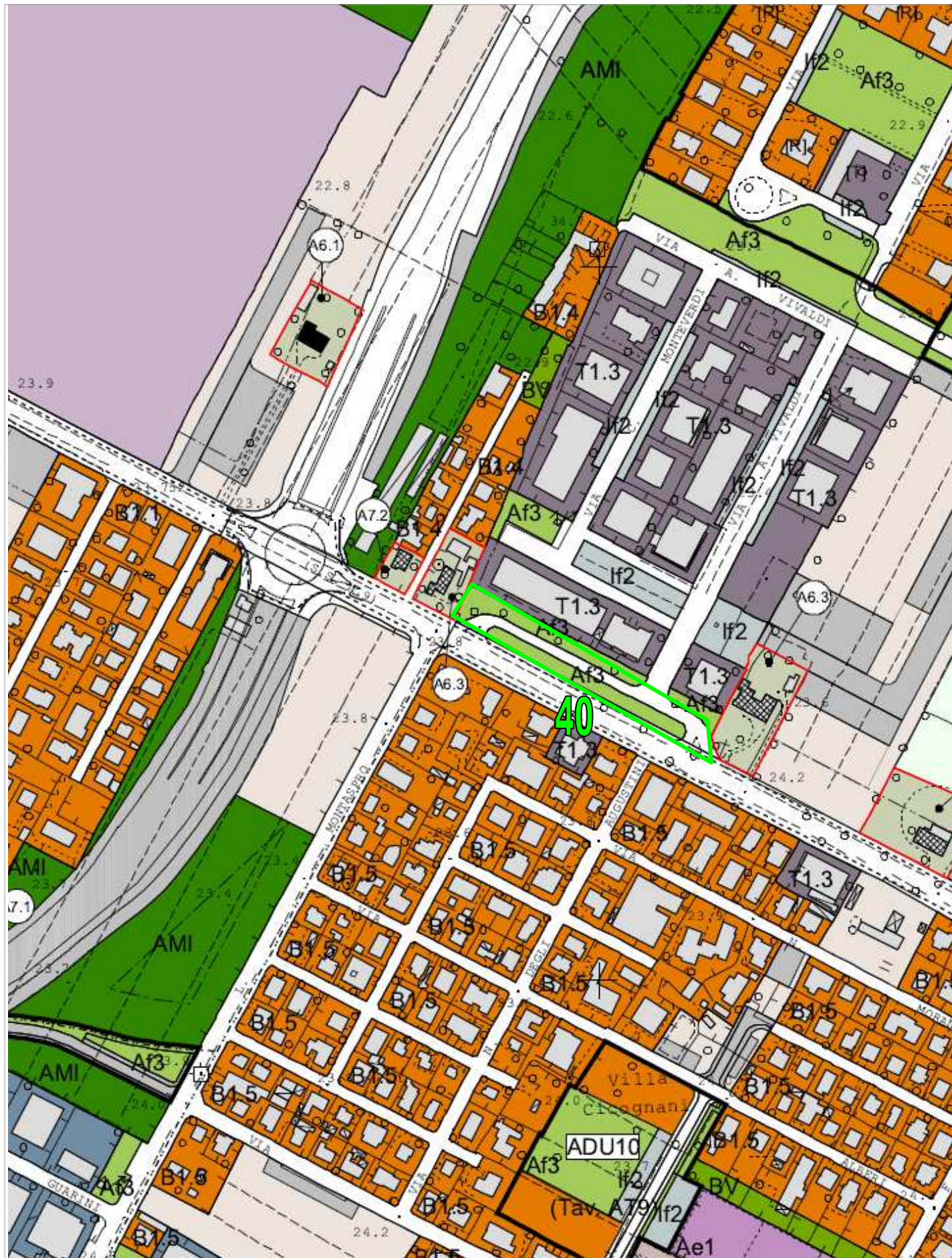
N. codice:

39



Stralcio planimetrico restituito in scala 1:10.000 – dall'elemento 240132 "Forlì Sud-Est" della C.T.R. Regione E. R.





Stralcio dal RUE - TAV. "Capoluogo Sud-Est" P-28
 "USI E TRASFORMAZIONI DEL TERRITORIO URBANIZZATO E RURALE" scala 1:5.000

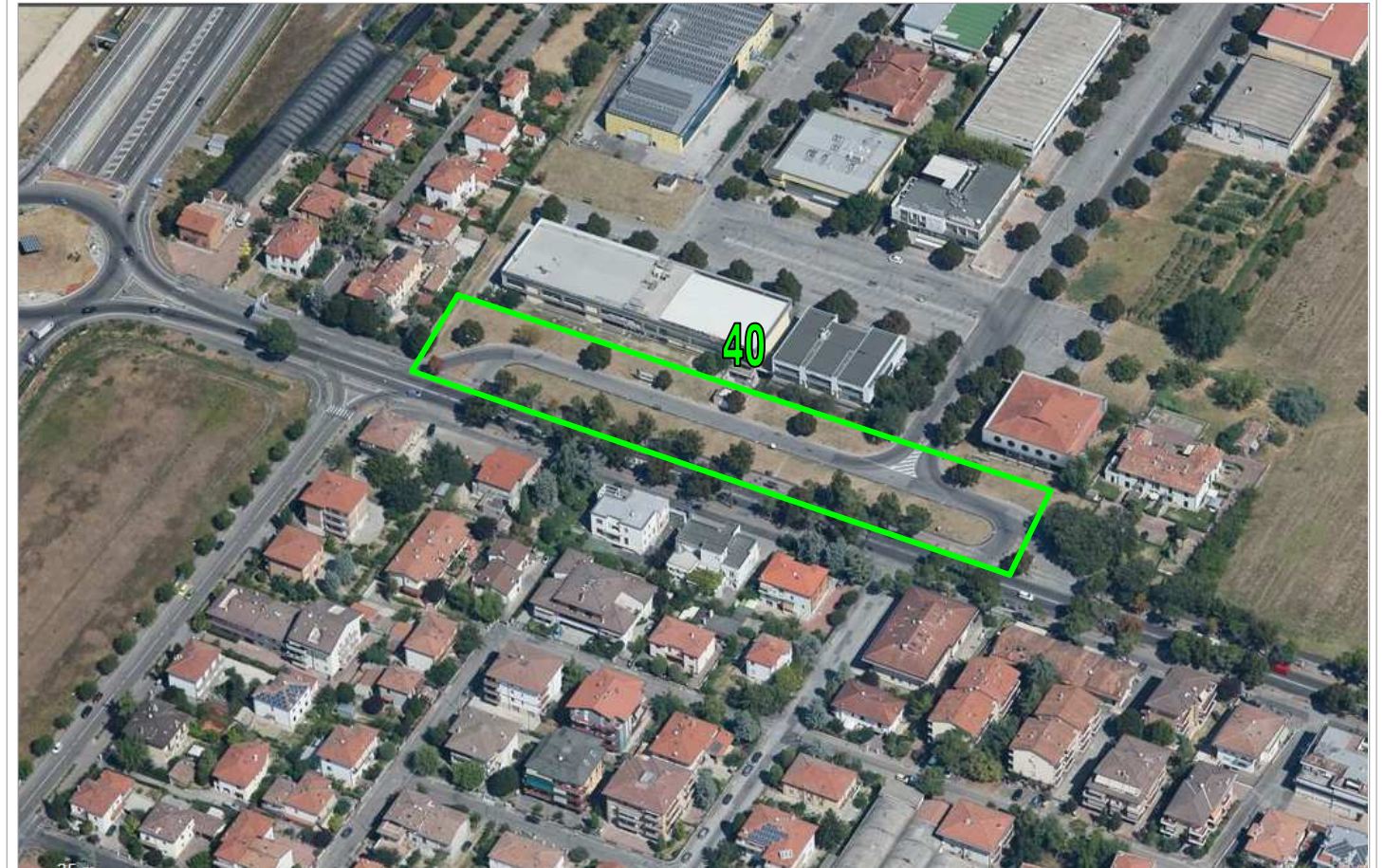
Ubicazione:

**FORLÌ
QUARTIERE RONCO**

S.S. 9 - VIALE ROMA

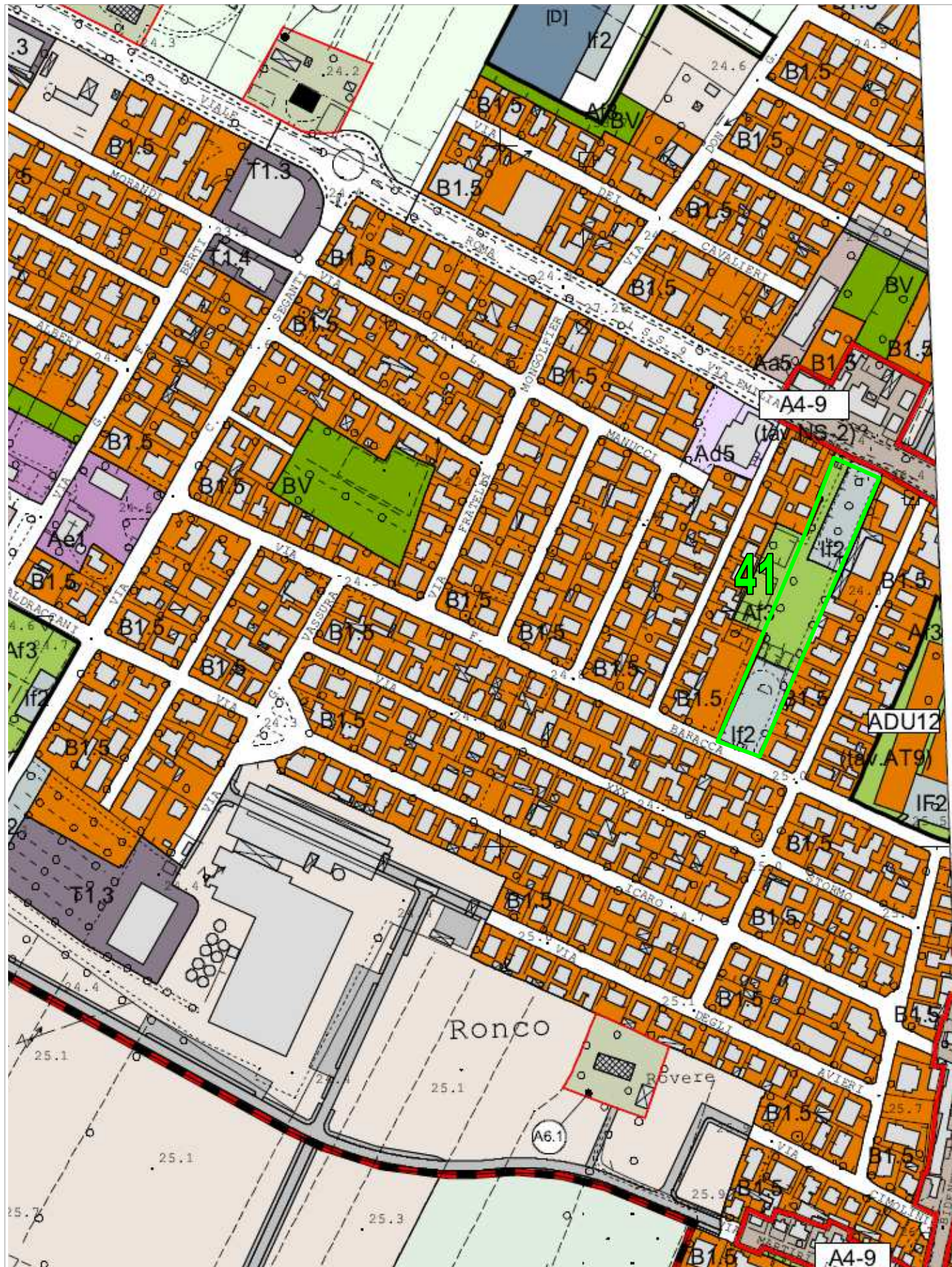
N. codice:

40



Stralcio planimetrico restituito in scala 1:10.000 – dall'elemento 240132 "Forlì Sud-Est" della C.T.R. Regione E. R.





Stralcio dal RUE - TAV. "Capoluogo Sud-Est" P-28
 "USI E TRASFORMAZIONI DEL TERRITORIO URBANIZZATO E RURALE" scala 1:5.000

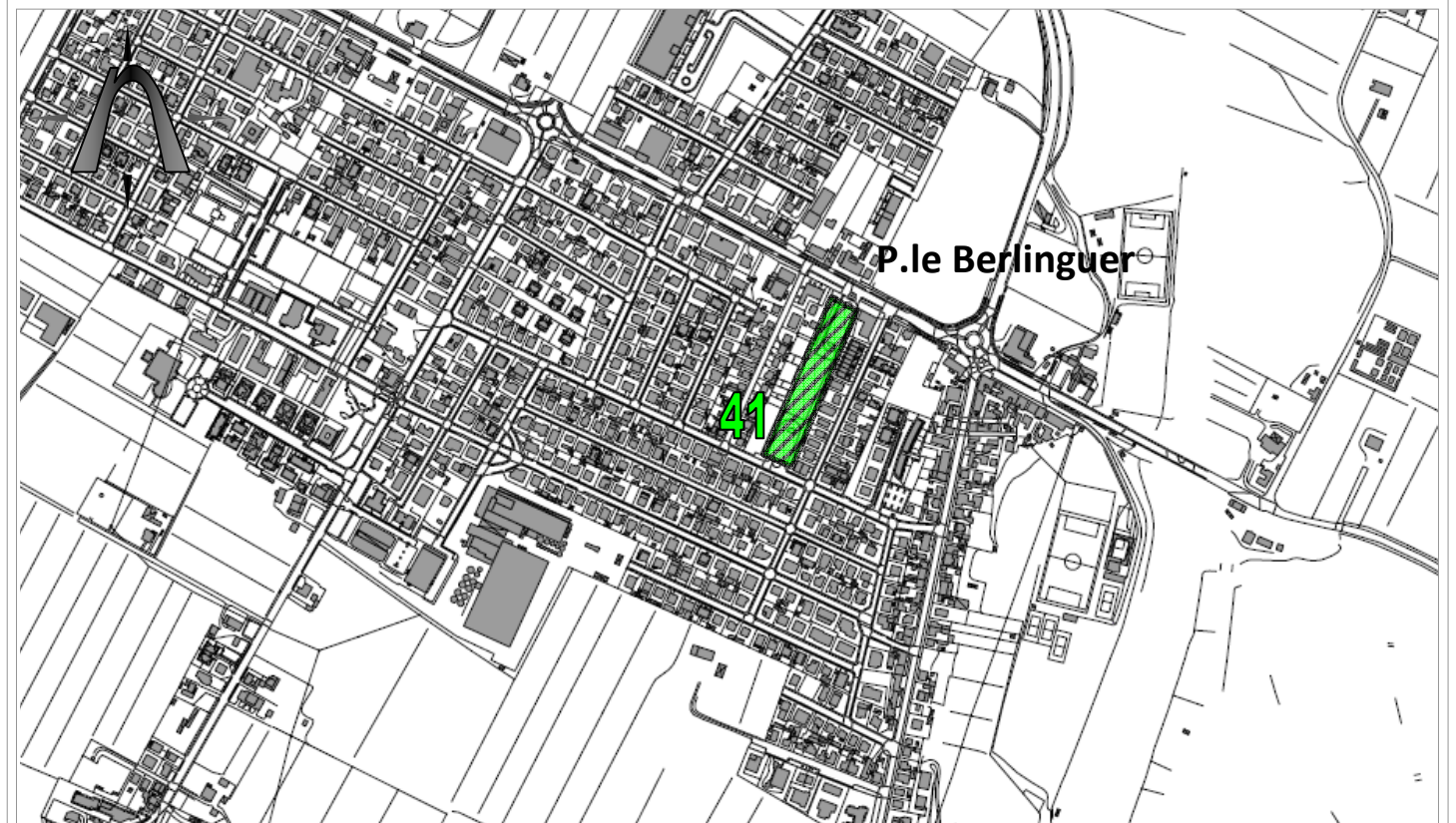
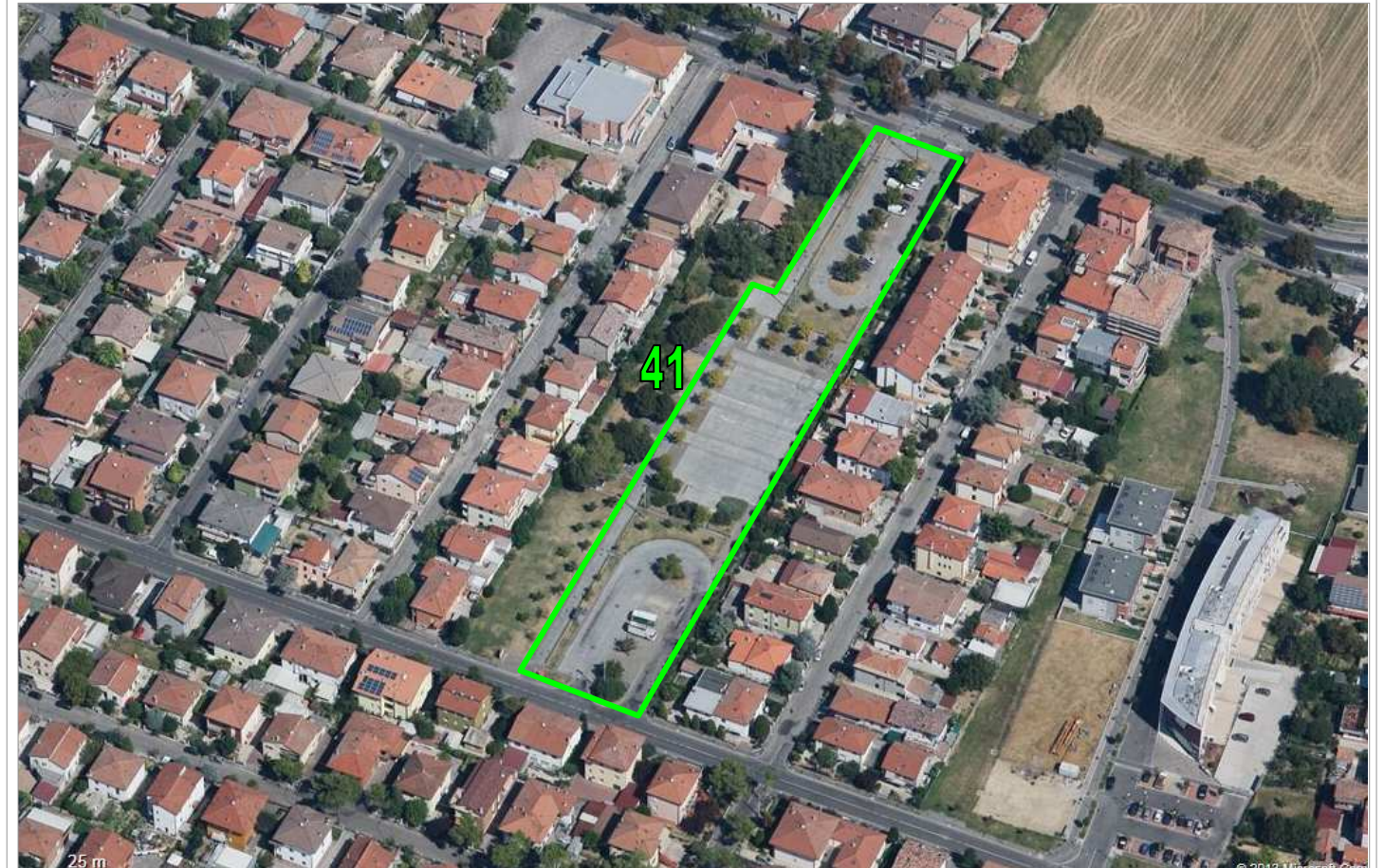
Ubicazione:

**FORLÌ
QUARTIERE RONCO**

P.LE BERLINGUER

N. codice:

41



Stralcio planimetrico restituito in scala 1:10.000 – dall'elemento 240132 "Forlì Sud-Est" della C.T.R. Regione E. R.





Stralcio dal RUE - TAV. "RONCO - VILLA SELVA - SAN LEONARDO" P-29 "USI E TRASFORMAZIONI DEL TERRITORIO URBANIZZATO E RURALE" scala 1:5.000

Ubicazione:

**FORLÌ
QUARTIERE LA SELVA**

VIA COSTIERA

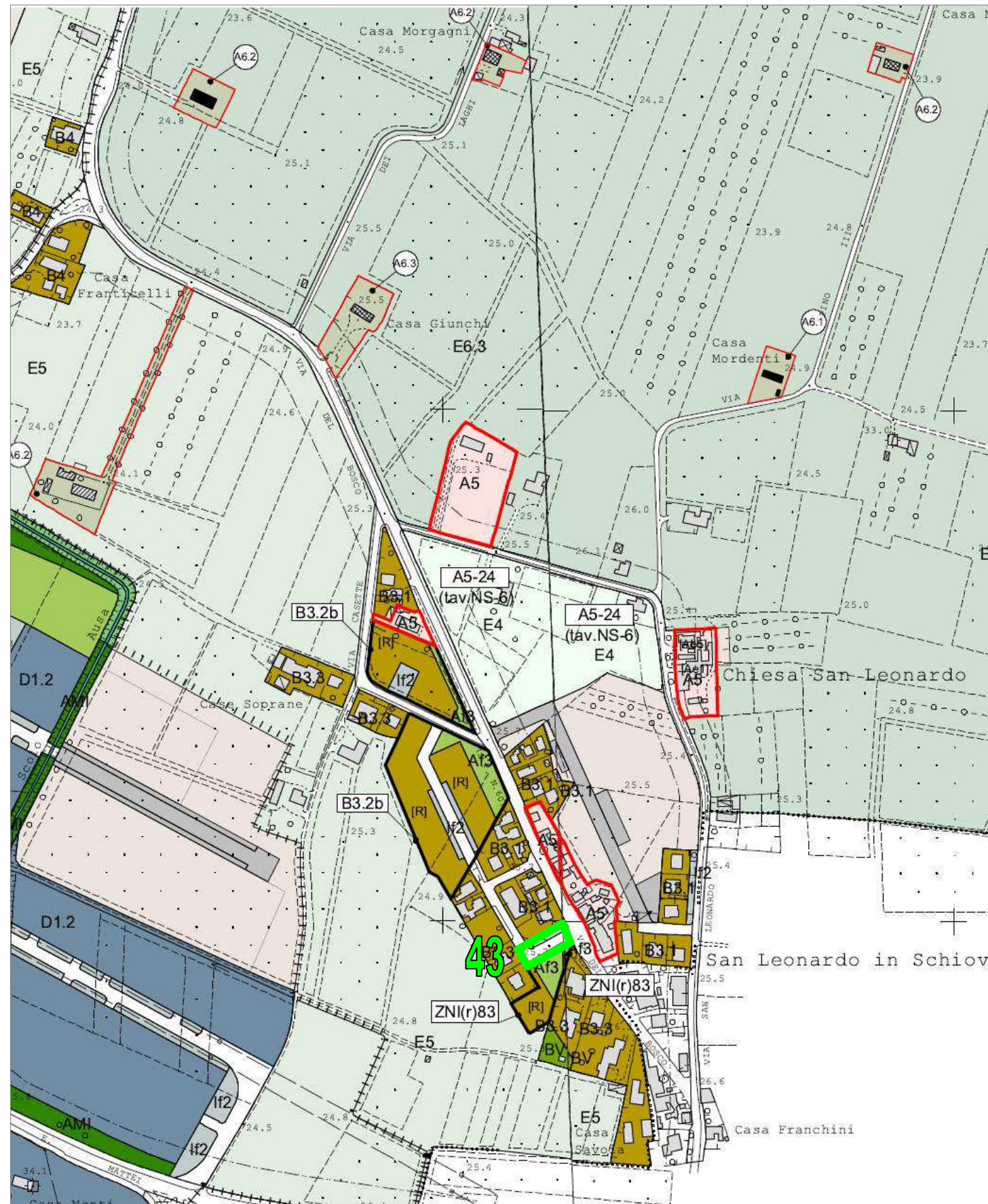
N. codice:

42



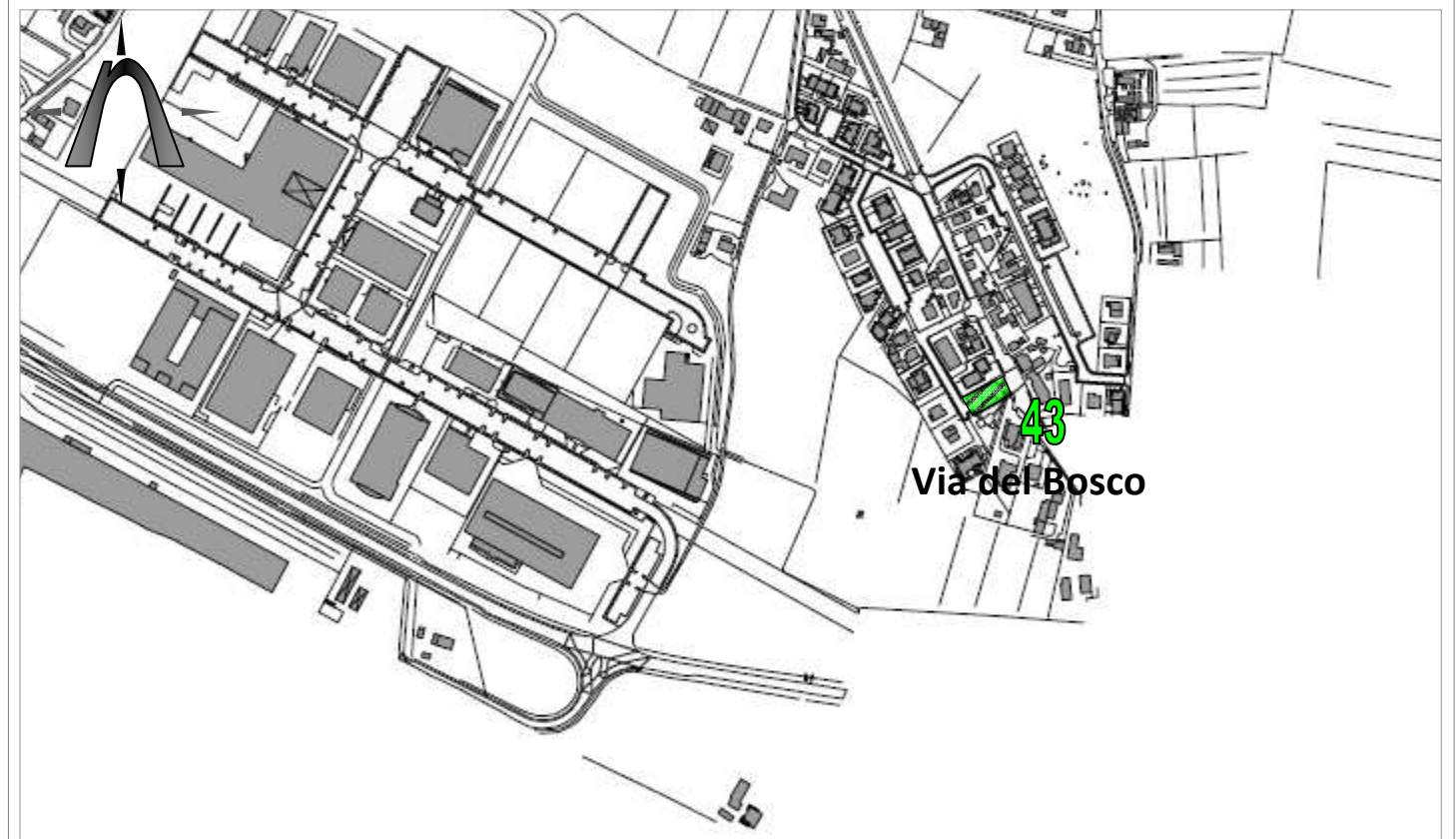
Stralcio planimetrico restituito in scala 1:10.000 - dall'elemento 240143 "Ronco" della C.T.R. Regione E. R.





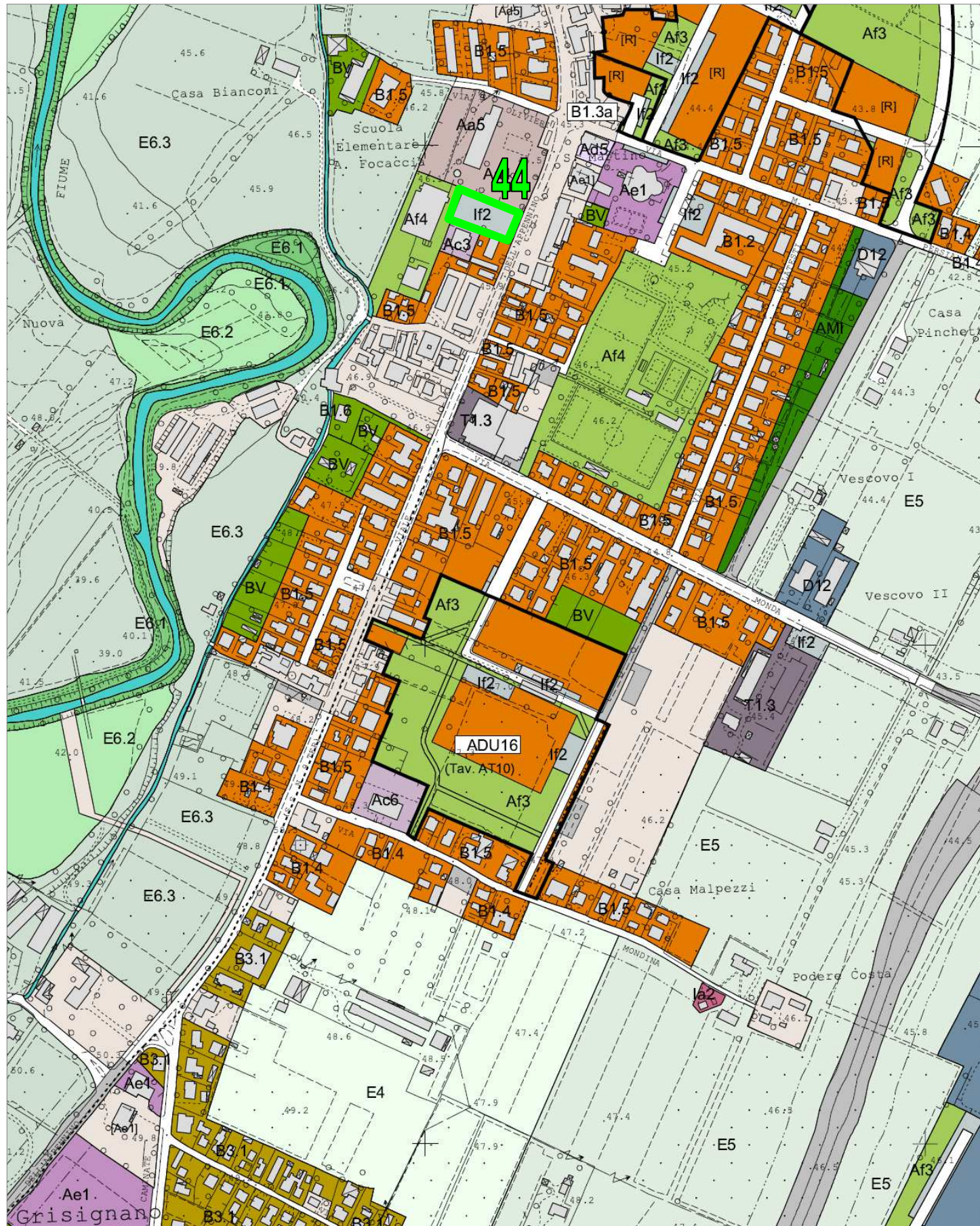
Stralcio dal RUE - TAV. "Ronco – Villa Selva – S. Leonardo" P-29
 "USI E TRASFORMAZIONI DEL TERRITORIO URBANIZZATO E RURALE" scala 1:5.000

Ubicazione: **FORLÌ** **QUARTIERE SAN LEONARDO** **VIA DEL BOSCO** N. codice: **43**



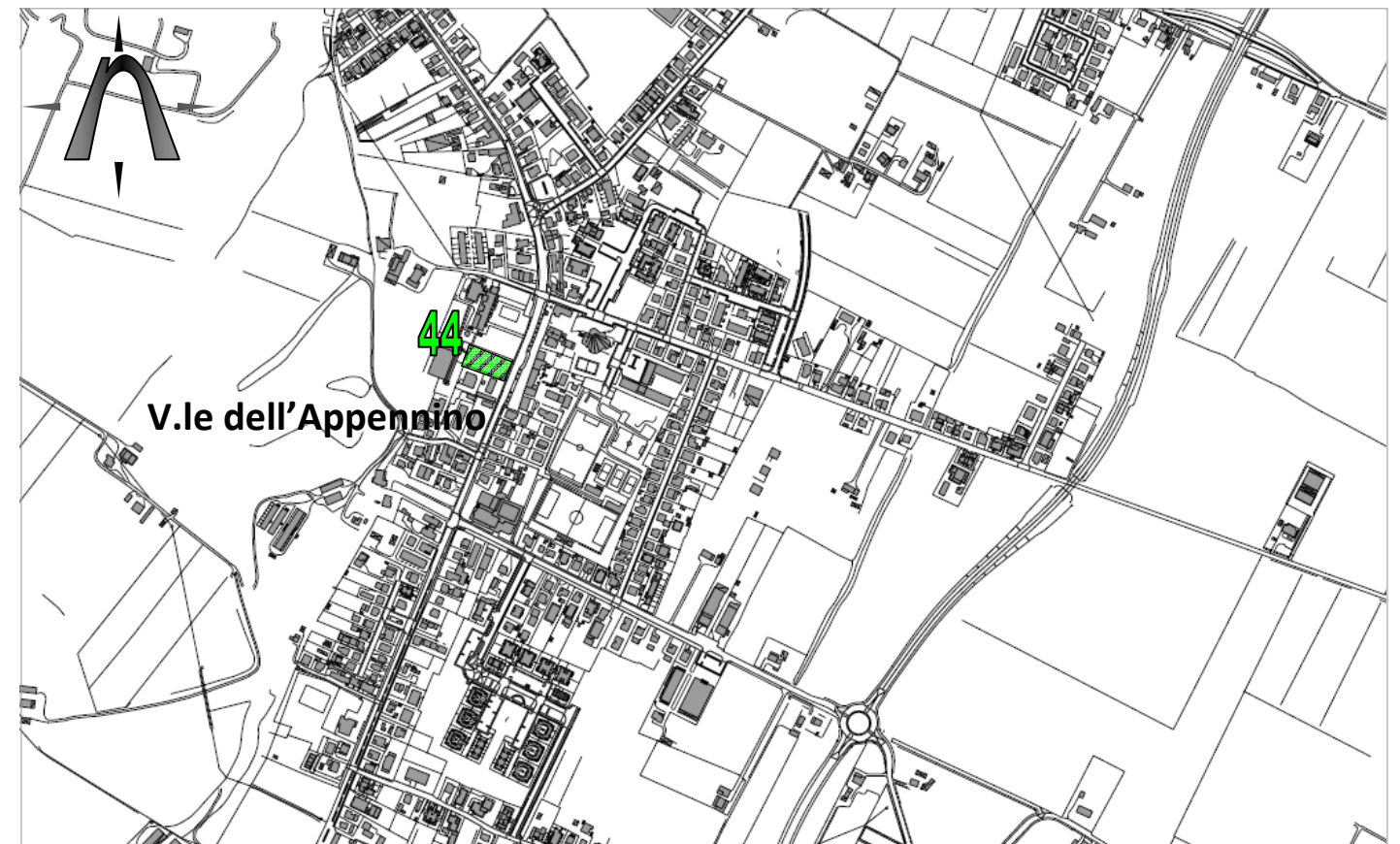
Stralcio planimetrico restituito in scala 1:10.000 – dall'elemento 240143 "Ronco" della C.T.R. Regione E. R.





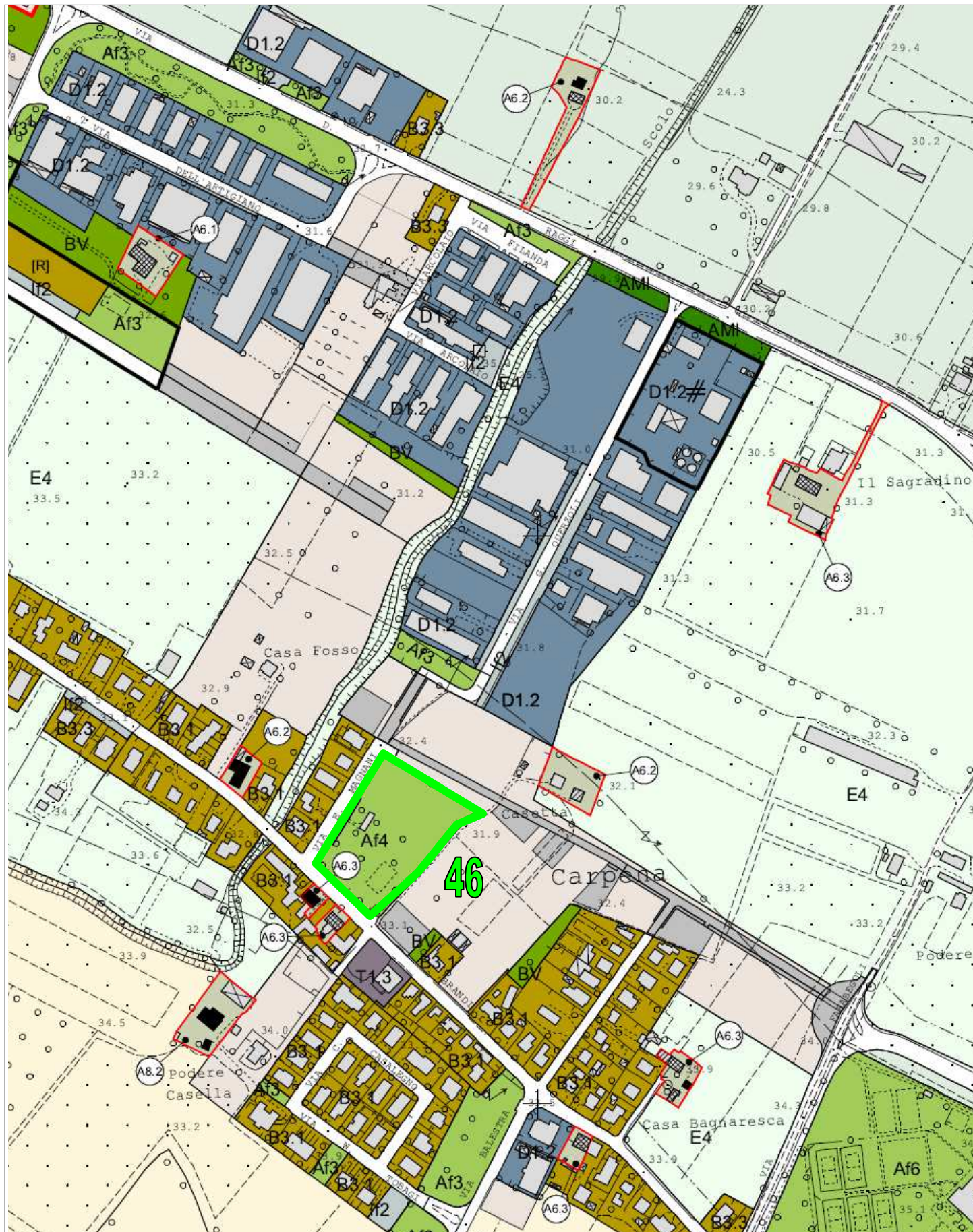
Stralcio dal RUE - TAVV. "S. Martino in Strada Vecchiazzano" P-34
 "USI E TRASFORMAZIONI DEL TERRITORIO URBANIZZATO E RURALE" scala 1:5.000

Ubicazione: **FORLÌ**
QUARTIERE SAN MARTINO IN STRADA **V.LE DELL'APPENNINO** N. codice: **44**



Stralcio planimetrico restituito in scala 1:10.000 – dall'elemento 255014 "S. Martino in Strada" della C.T.R. Regione E.R





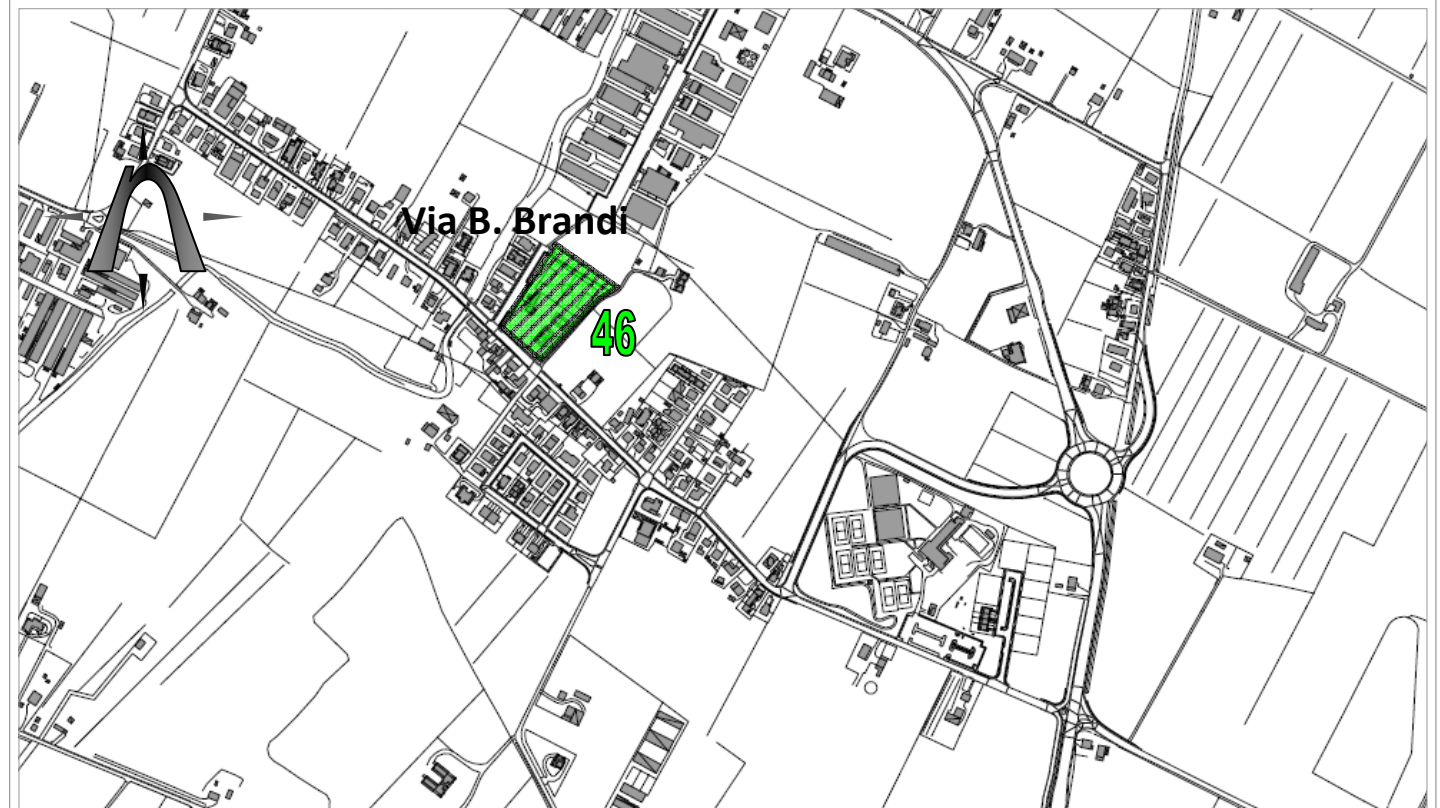

Stralcio dal RUE - TAV. "Carpenna" P.35
 "USI E TRASFORMAZIONI DEL TERRITORIO URBANIZZATO E RURALE" scala 1:5.000

Ubicazione:

**FORLÌ
QUARTIERE CARPENNA**

VIA B. BRANDI

N. codice: **46**



Stralcio planimetrico restituito in scala 1:10.000 – dall'elemento 240143 "Ronco" della C.T.R. Regione E. R.





Stralcio dal RUE - TAVV. "S. Martino in Strada Vecchiazano" P-34 "Carpena" P-35 "USI E TRASFORMAZIONI DEL TERRITORIO URBANIZZATO E RURALE" scala 1:5.000

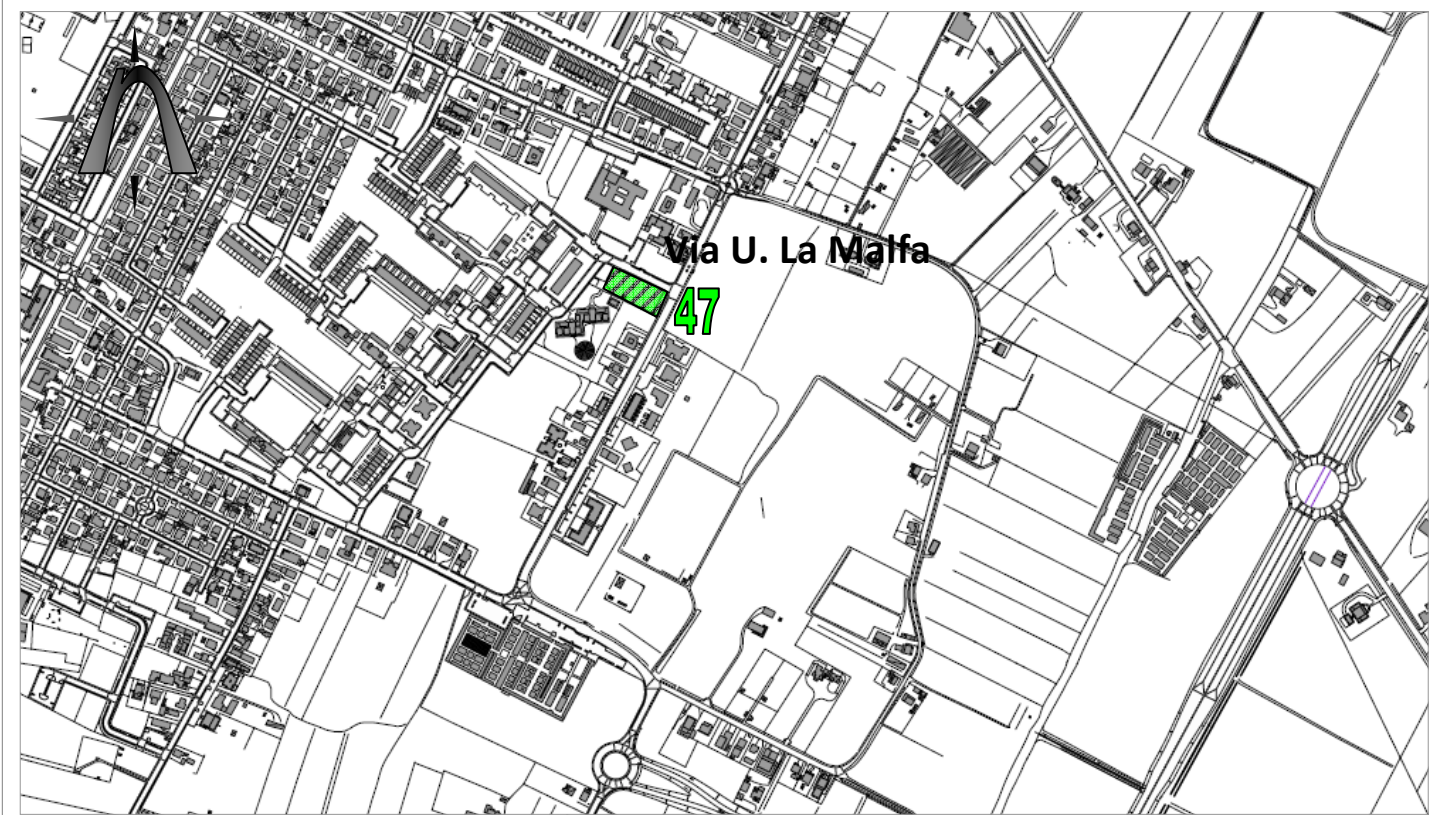
Ubicazione:

**FORLÌ
QUARTIERE CA' OSSI**

VIA U. LA MALFA

N. codice:

47



Stralcio planimetrico restituito in scala 1:10.000 – dall'elemento 255014 "S. Martino in Strada" della C.T.R.





Stralcio dal RUE - TAVV. "S. Lorenzo in Noceto - Collina" P-38
 "USI E TRASFORMAZIONI DEL TERRITORIO URBANIZZATO E RURALE" scala 1:5.000

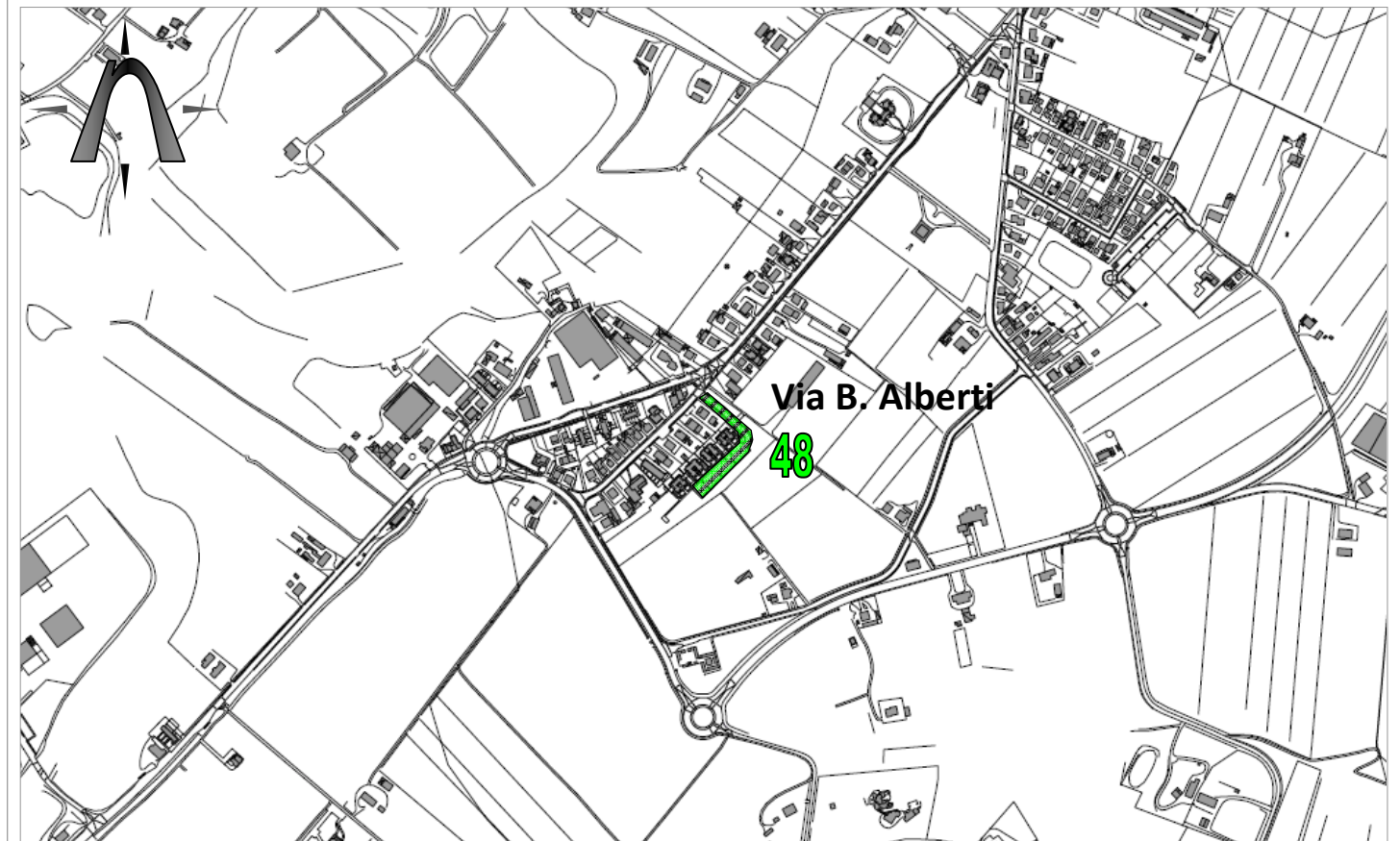
Ubicazione:

FORLÌ
QUARTIERE GRISIGNANO

VIA BERTO ALBERTI

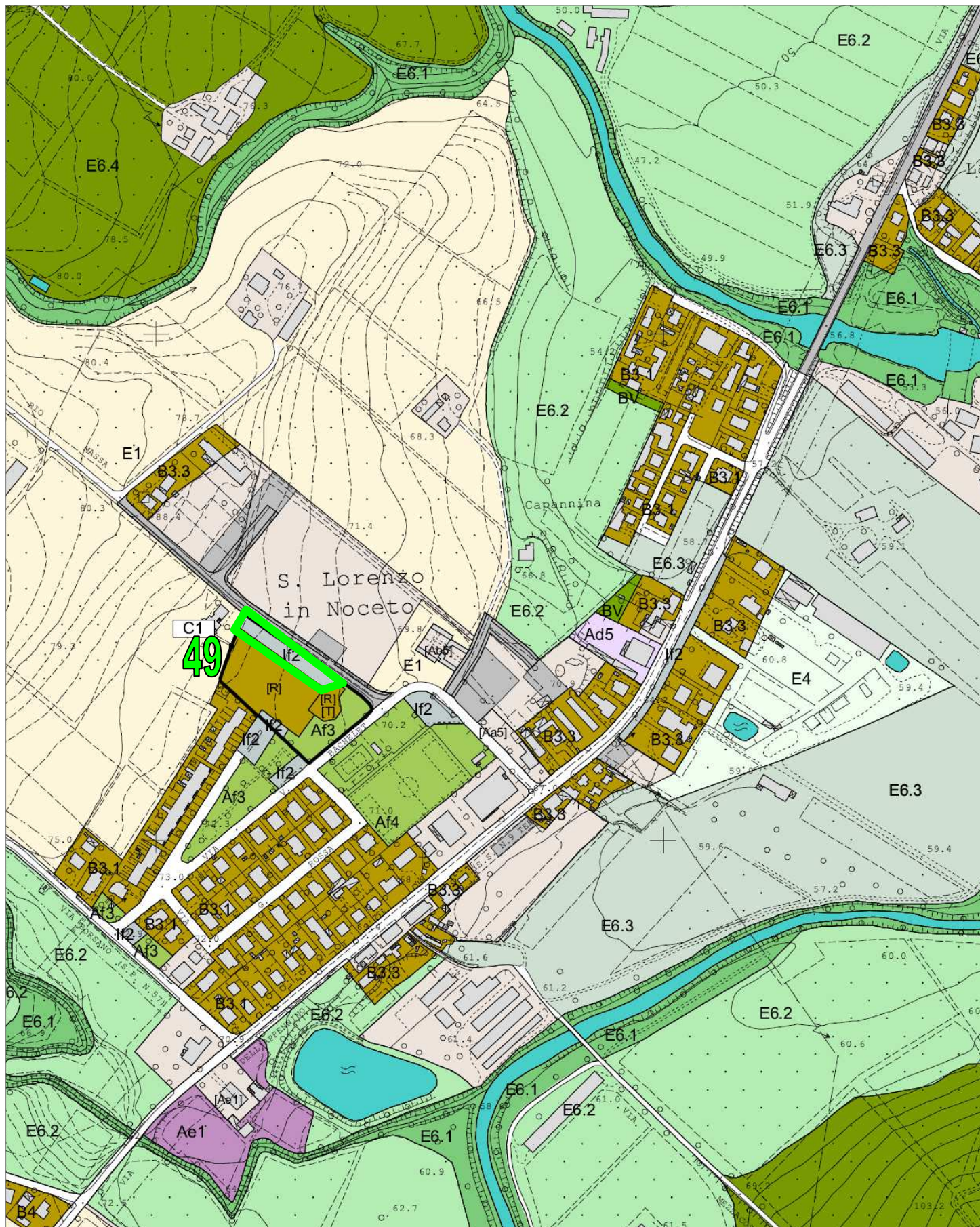
N. codice:

48



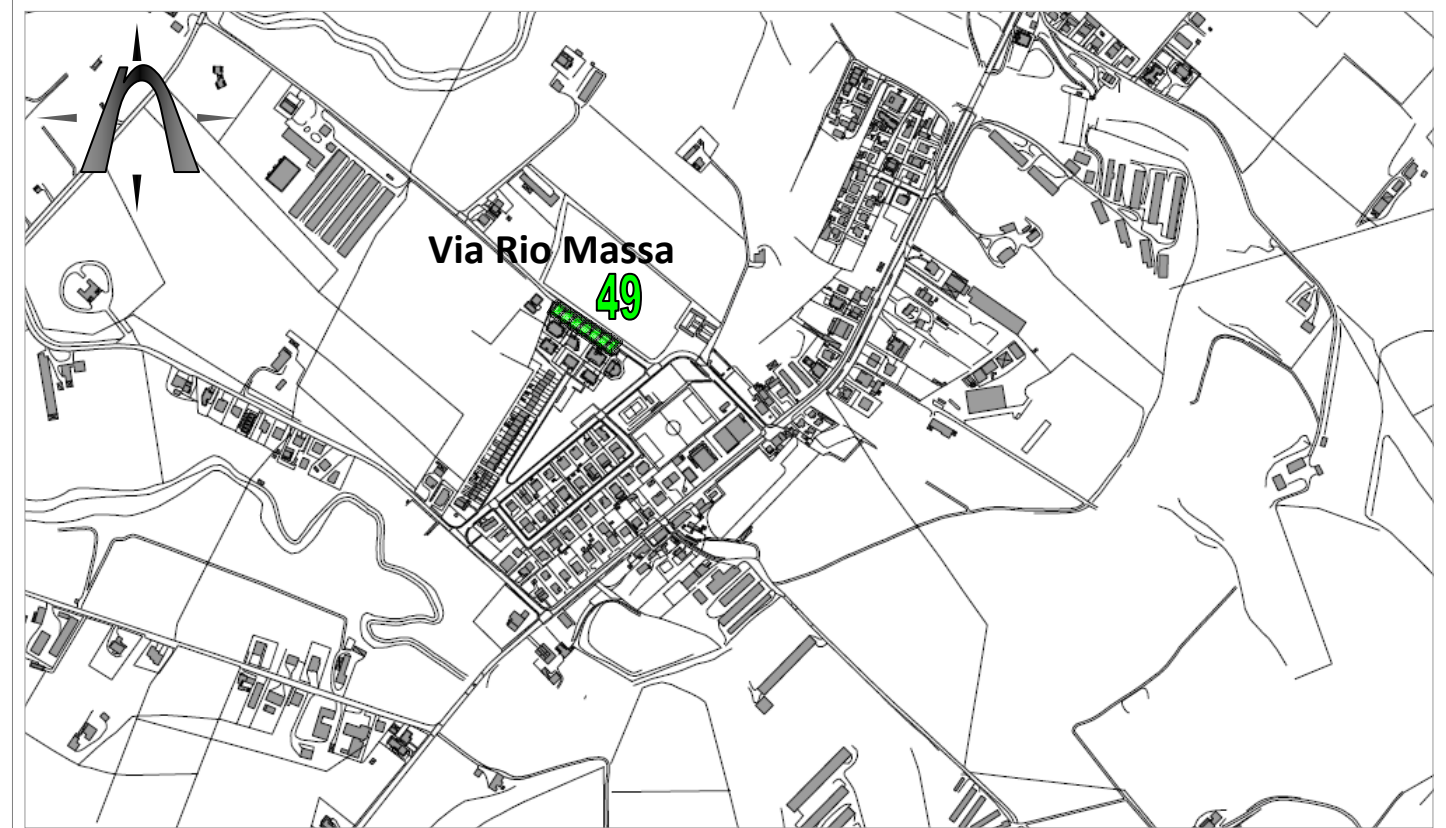
Stralcio planimetrico restituito in scala 1:10.000 – dall'elemento 255013 "S. Lorenzo in N." della C.T.R. Regione E.R





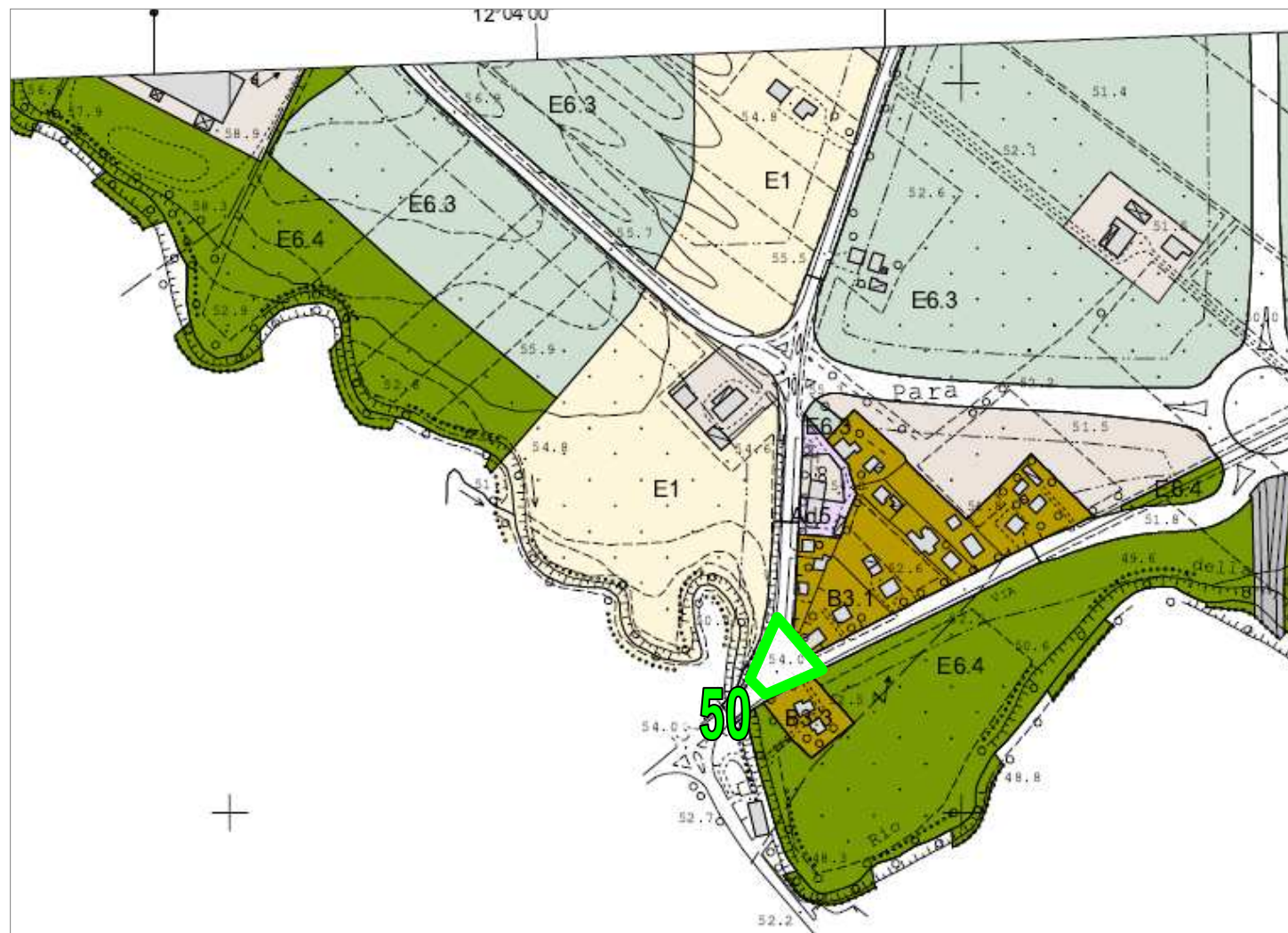
Stralcio dal RUE - TAV. "S. Lorenzo in Noceto - Collina" P.38
 "USI E TRASFORMAZIONI DEL TERRITORIO URBANIZZATO E RURALE" scala 1:5.000

Ubicazione: **FORLÌ**
QUARTIERE SAN LORENZO IN NOCETO **VIA RIO MASSA** N. codice: **49**



Stralcio planimetrico restituito in scala 1:10.000 – dall'elemento 255013 "S. Lorenzo in Noceto" della C.T.R. Regione E. R.





Stralcio dal RUE - TAV. "Para" P.42
 "USI E TRASFORMAZIONI DEL TERRITORIO URBANIZZATO E RURALE" scala 1:5.000

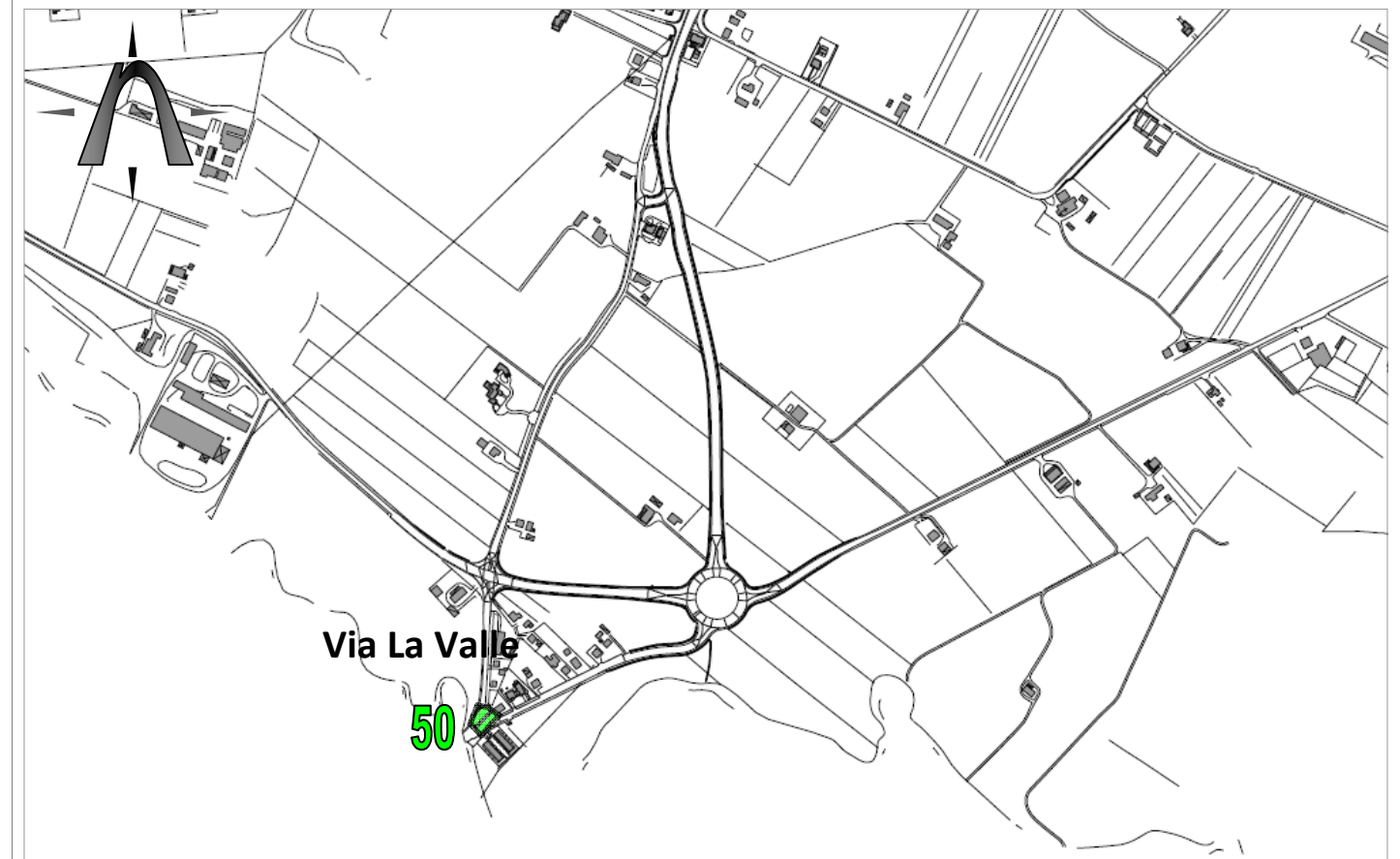
Ubicazione:

FORLÌ
QUARTIERE MAGLIANO

VIA LA VALLE

N. codice:

50



Stralcio planimetrico restituito in scala 1:10.000 – dall'elemento 255051 "Meldola Sud" della C.T.R. Regione E. R.

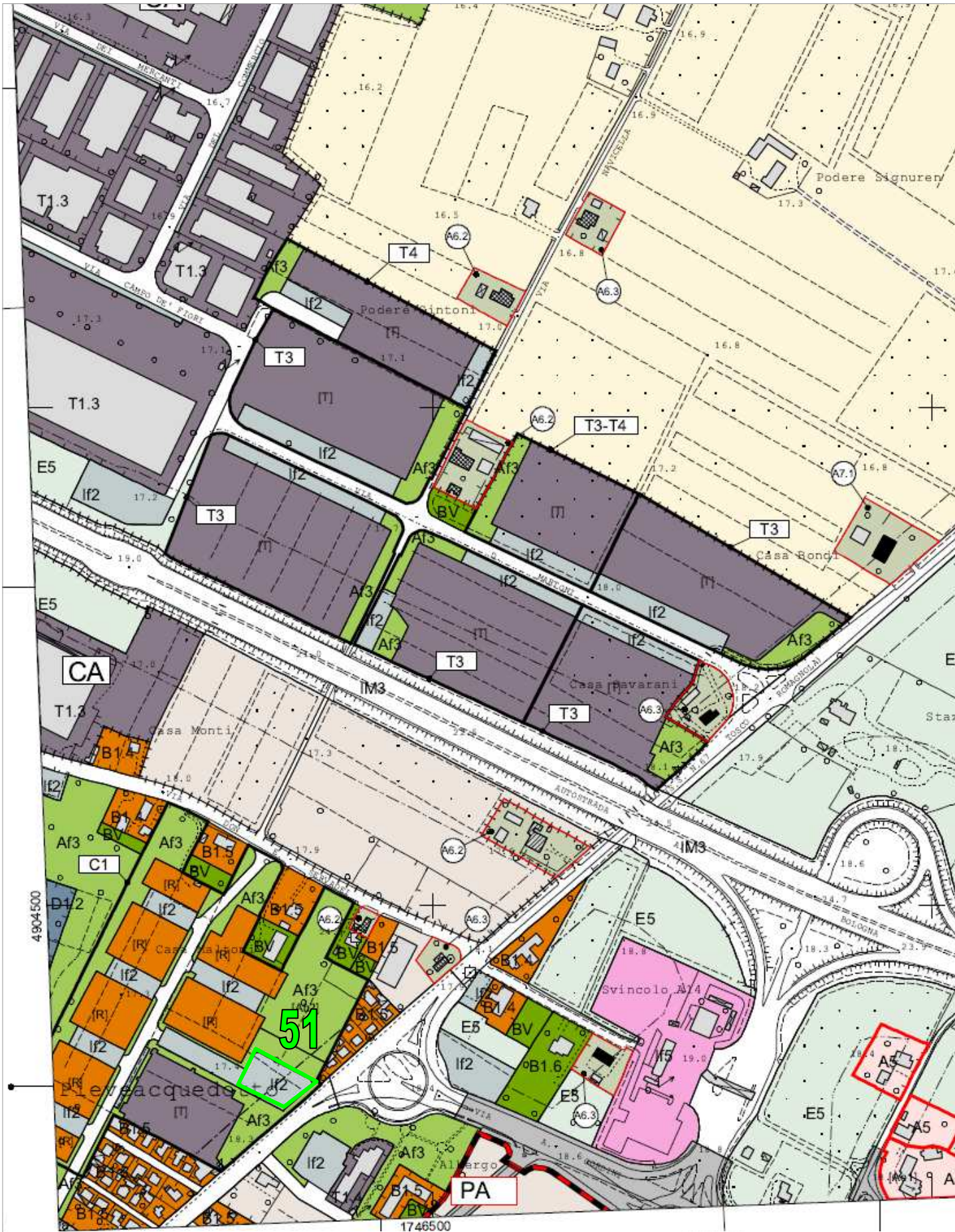


Ubicazione: **PIEVACQUEDOTTO**


VIA L. GRAMELLINI

N. codice:

51

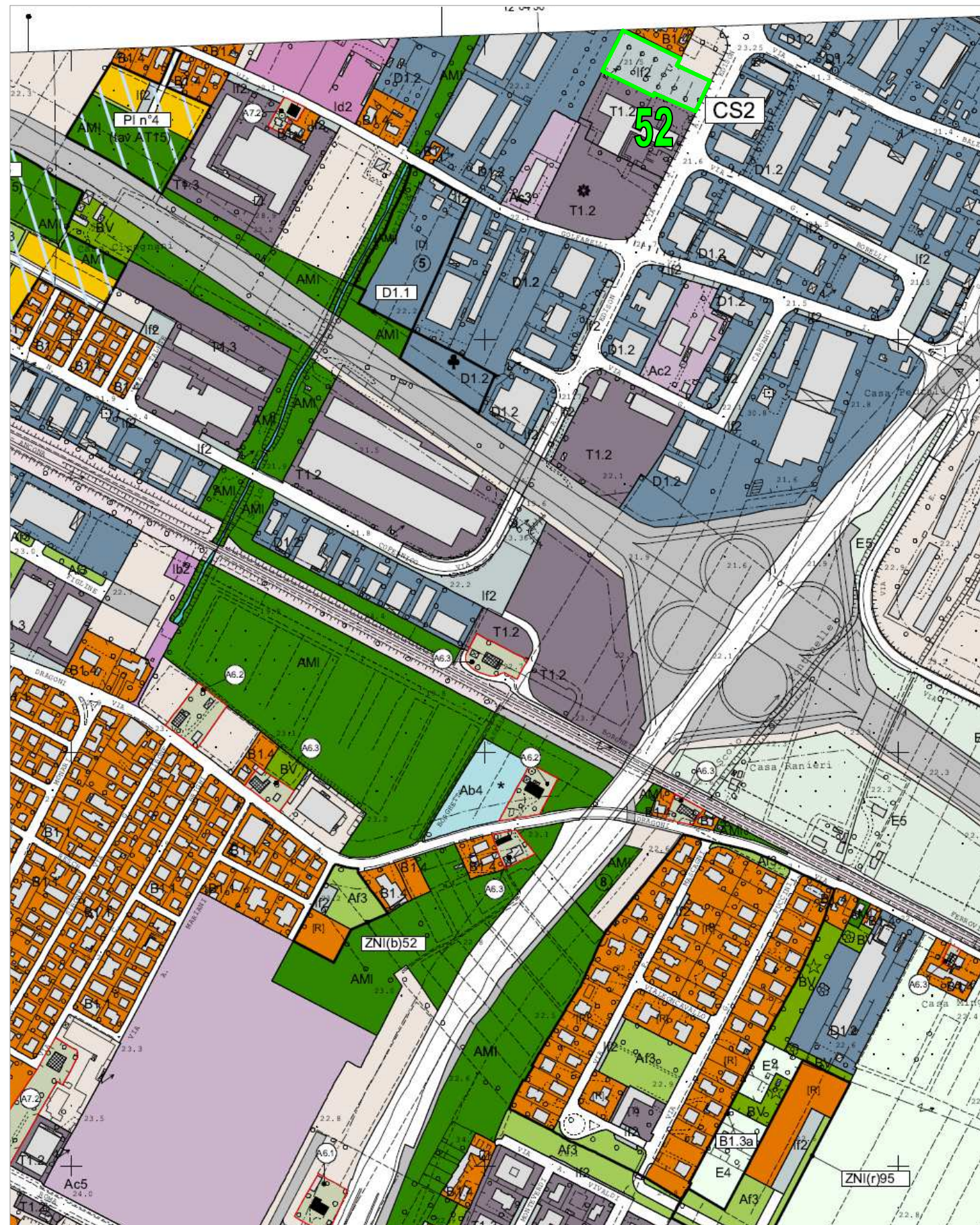


Stralcio dal RUE - TAV. "Pieveacquedotto - Borgo Sisa" P-13
"USI E TRASFORMAZIONI DEL TERRITORIO URBANIZZATO E RURALE" scala 1:5.000



Stralcio planimetrico restituito in scala 1:10.000 - dall'elemento 240092 "Roncadella" della C.T.R. Regione E. R.





Stralcio dal RUE - TAV. "Capoluogo Sud-Est" P-28
 "USI E TRASFORMAZIONI DEL TERRITORIO URBANIZZATO E RURALE" scala 1:5.000

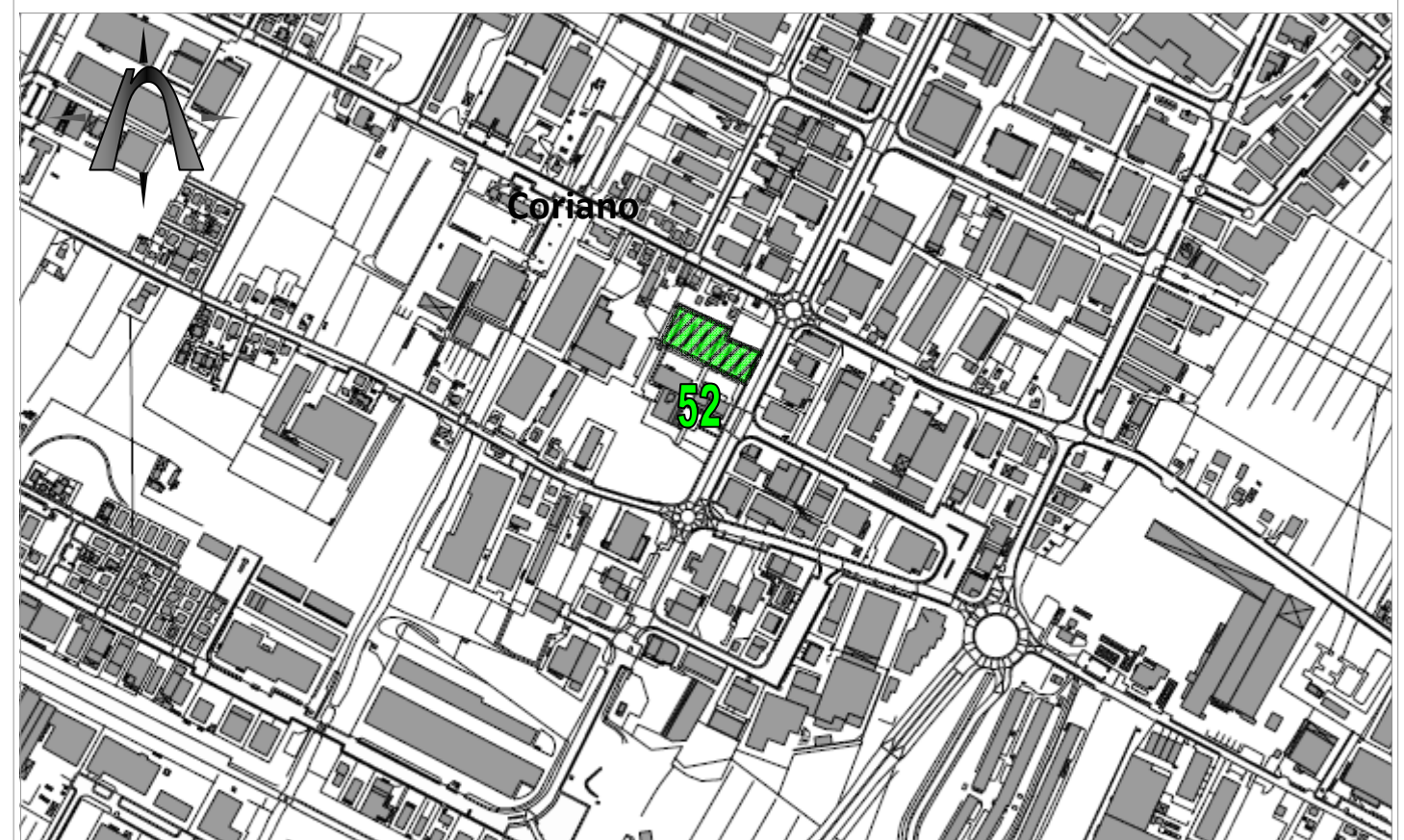
Ubicazione:

**FORLÌ
 QUARTIERE CORIANO**

VIA T. A. EDISON

N. codice:

52

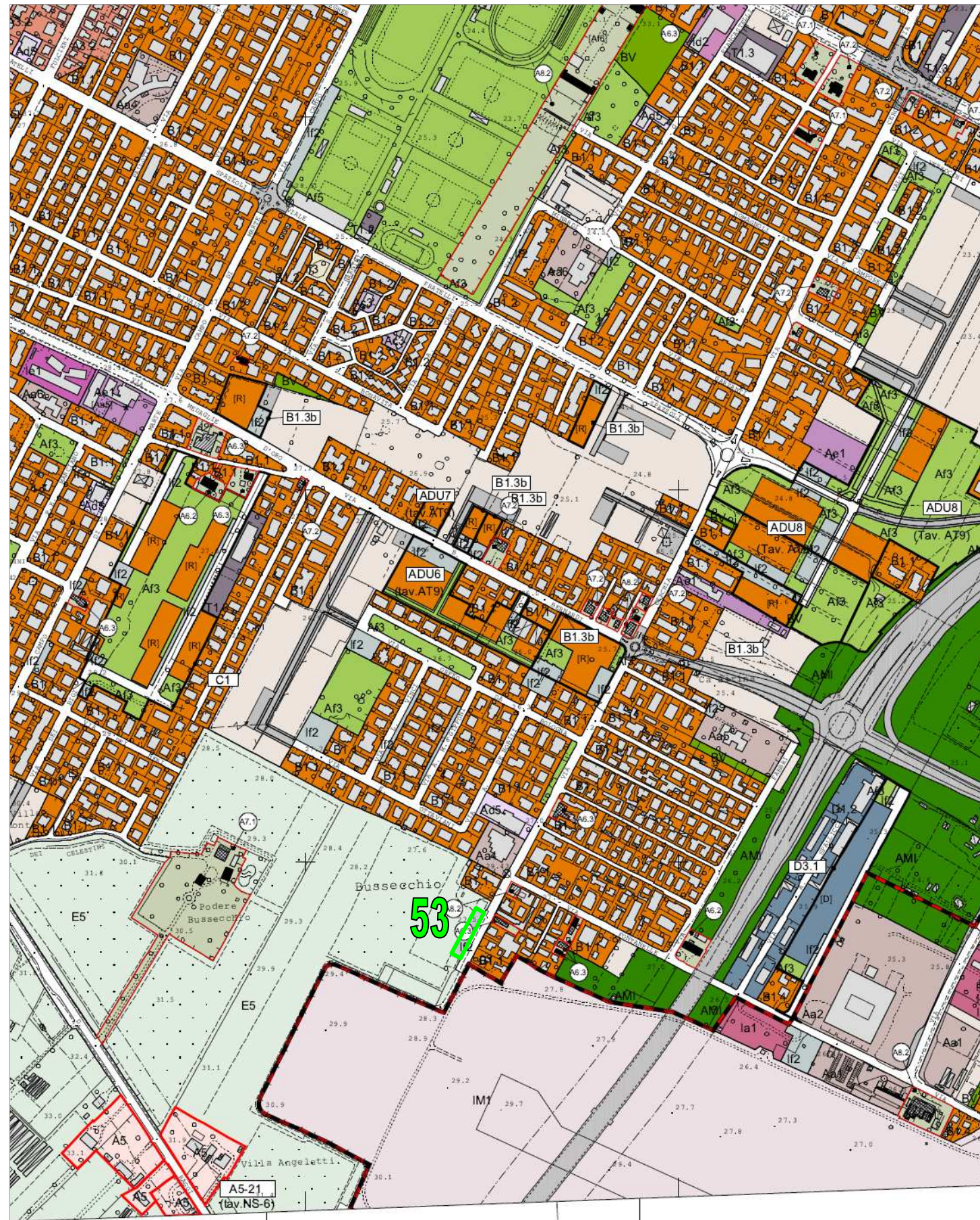


Stralcio planimetrico restituito in scala 1:10.000 - dall'elemento 240132 "Forlì Sud-Est" della C.T.R. Regione E. R.

Redatto da:

VENTURINI E ASSOCIATI - Studio di geologia





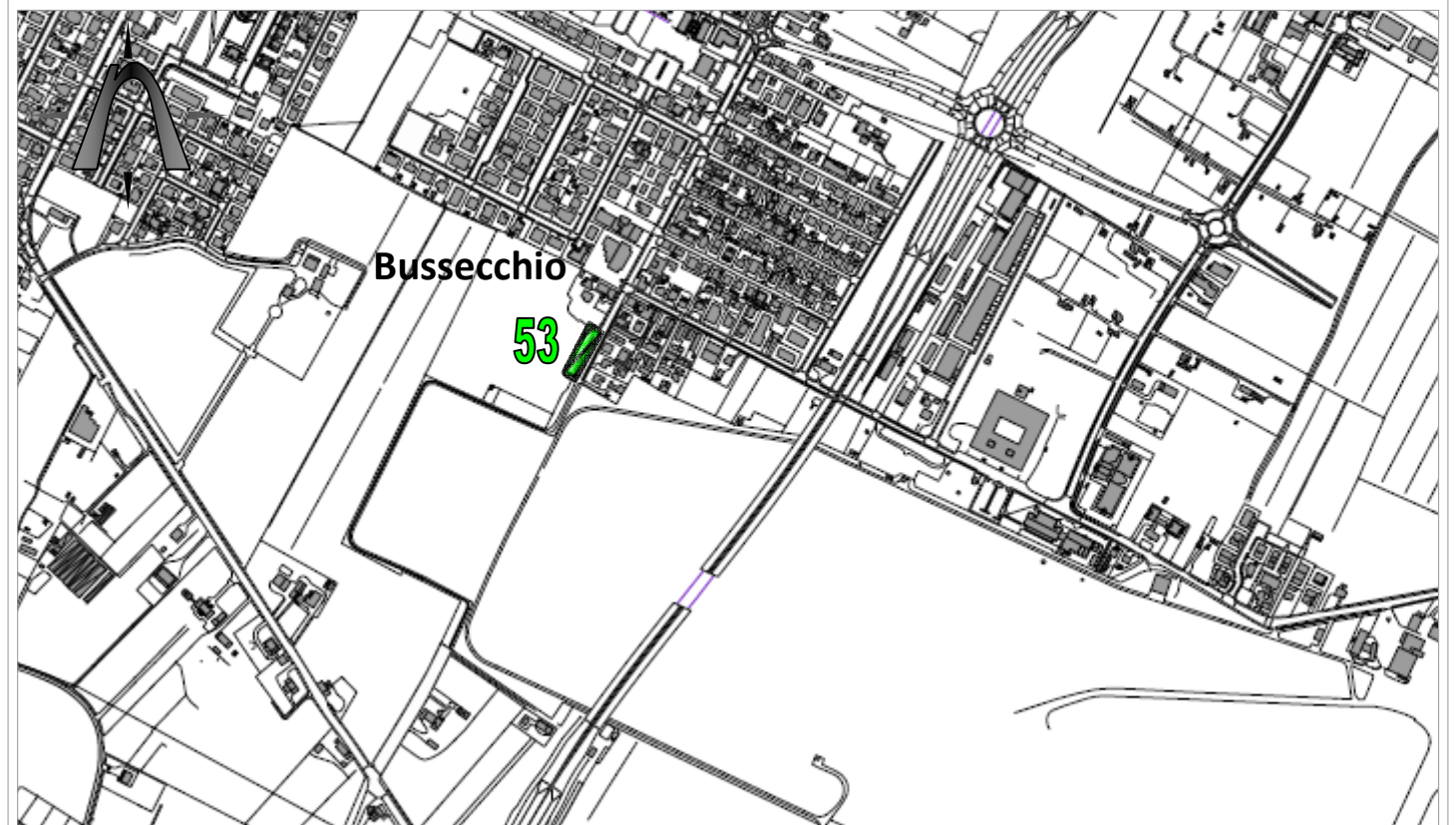
Stralcio dal RUE - TAV. "Capoluogo Sud-Est" P-28
 "USI E TRASFORMAZIONI DEL TERRITORIO URBANIZZATO E RURALE" scala 1:5.000

Ubicazione:

FORLÌ
QUARTIERE BUSSECCCHIO

VIA CERCHIA

N. codice: **53**



Stralcio planimetrico restituito in scala 1:10.000 – dall'elemento 240132 "Forlì Sud-Est" della C.T.R. Regione E. R.

