



PIANO COMUNALE DI PROTEZIONE CIVILE



Parte II^a - D: "Aree di emergenza" D5: "Edifici di Interesse Strategico"

Il contenuto del presente fascicolo è stato elaborato in base ai dati ed al materiale fornito dall'amministrazione comunale di Forlì - riguarda le categorie di edifici di interesse strategico e di opere infrastrutturali, presenti nel territorio comunale, la cui funzionalità durante gli eventi sismici assume rilievo fondamentale per le finalità di protezione civile e gli edifici di competenza Regionale di cui al DPCM 1.10.2003 - Disposizioni attuative dell'articolo 2 commi 2,3,4 della OPCM 3274/2003

Redatto da: VENTURINI E ASSOCIATI – studio di geologia
FORLÌ
dott. geol. Pierluigi Venturini – dott. geol. Piero Feralli


arch. Lucilla Sansavini
FORLÌ

commessa n°	revisione n°	data	redatto	verificato	approvato
n° copie		distribuito a:			

EMERGENZA

ACROELIDENZA

AREE DI ATTESA
→ PROSPETTO RIEPILOGATIVO
→ CARTOGRAFIA scala 1: 10.000/5.000




D1

AREE DI AMMASSAMENTO
→ PROSPETTO RIEPILOGATIVO
→ SCHEDE CONOSCITIVE
→ CARTOGRAFIA scala 1: 10.000/5.000




D2

AREE PER TENDOPOLI
→ PROSPETTO RIEPILOGATIVO
→ SCHEDE CONOSCITIVE
→ CARTOGRAFIA scala 1: 10.000/5.000




D3

AREE PER MODULI ABITATIVI
→ PROSPETTO RIEPILOGATIVO
→ SCHEDE CONOSCITIVE
→ CARTOGRAFIA scala 1: 10.000/5.000



D4

EDIFICI DI INTERESSE STRATEGICO
→ **TABELLA RIEPILOGATIVA**
→ **SCHEDE**



D5

- INDICE SCHEDE:**
- 01- CENTRO UNIFICATO DI PROTEZIONE CIVILE - Scheda inquadramento urbanistico
 - 02- ARPA sede di Forlì - Scheda inquadramento urbanistico
 - 03- CCS presso sede Prefettura di Forlì - Scheda inquadramento urbanistico
 - 04- AREA FIERA - Scheda inquadramento urbanistico
 - Lay-out area -
 - Lay-out centro di ammassamento
 - Lay-out centro di accoglienza-particolare elisuperficie
 - 05- VIA SERVADEI-ZAMPESCHLI - Scheda inquadramento urbanistico
 - 06- AVIOSUPERFICE DI VILLAFRANCA - Scheda inquadramento urbanistico
 - 07- AREA VILLANOVA - Scheda inquadramento urbanistico
 - 08- AEREOPORTO DI FORLÌ - Scheda inquadramento urbanistico
 - 09- MAGAZZINO COMUNALE via Pandolfina - Scheda inquadramento urbanistico
 - Planimetria Piano Terra - Piano Primo
 - 10- PATTINODROMO - Scheda inquadramento urbanistico
 - Planimetria generale
 - Pianta Piano Terra
 - 11- PALESTRA DEL RONCO - Scheda inquadramento urbanistico
 - Pianta Piano Terra
 - Pianta Piano Gradinate
 - 12- PALESTRA DI VILLAFRANCA - Scheda inquadramento urbanistico
 - Pianta Piano Terra
 - Pianta Piano Gradinate
 - 13- PALESTRA DELLA CAVA - Scheda inquadramento urbanistico
 - Pianta Piano Terra
 - Prospetti
 - 14- PALESTRA DI VECCHIAZZANO - Scheda inquadramento urbanistico
 - 15- EX GIL - Scheda inquadramento urbanistico
 - 16- AULA ICARO - Scheda inquadramento urbanistico

PIANO COMUNALE DI PROTEZIONE CIVILE

D- AREE DI EMERGENZA TABELLA RIASSUNTIVA EDIFICI ED OPERE INFRASTRUTTURALI DI INTERESSE STRATEGICO AI FINI DELLA PROTEZIONE CIVILE

Il contenuto del presente fascicolo è stato elaborato in base ai dati ed al materiale fornito dall'amministrazione comunale di Forlì - riguarda le categorie di edifici di interesse strategico e di opere infrastrutturali, presenti nel territorio comunale, la cui funzionalità durante gli eventi sismici assume rilievo fondamentale per le finalità di protezione civile e gli edifici di competenza Regionale di cui al DPCM 21.10.2003 - Disposizioni attuative dell'articolo 2 commi 2,3,4 della OPCM 3274/2003

STRUTTURE DI PROTEZIONE CIVILE							
rif.scheda	A. 2. 1	Funzione	Coef.	Denominazione	Indirizzo	Proprietà	
01	A.2.1.1	Sedi della regione, delle province, dei comuni e delle comunità montane	1,4	Centro Unificato provinciale di Protezione Civile – Provincia- Comune- Coordinamento Provinciale volontariato di protezione civile di cui alla convenzione del 29.03.03	Via Cadore, 75	Comunale	
02	A.2.1.2	Agenzia regionale di protezione civile, Agenzia regionale per la protezione dell'ambiente		ARPA sede si Forlì	Viale Salinatore,20	Altro Ente	
03	A.2.1.3	Centri funzionali e di coordinamento di protezione civile	1,4	CCS (Centro Coordinamento Soccorsi) presso la Prefettura di Forlì-Cesena	P.za Ordelauffi, 1	Altro Ente	
01			1,4	COM (Centro Operativo Misto) predisposto presso il Centro Unificato Provinciale di P.C- o istituibile all'occorrenza presso la Prefettura	Via Cadore, 75	Comunale Altro Ente	
01			1,4	COC (Centro Operativo Misto) predisposto presso il Centro Unificato Provinciale di P.C-	Via Cadore, 75	Comunale	
01	A.2.1.4	Strutture regionali, provinciali e comunali adibite all'attività logistica per il personale, i materiali, e le attrezzature;	1,4	Centro Unificato provinciale di Protezione Civile	Via Cadore, 75	Comunale	
04				Area Fiera : centro di Ammassamento mezzi soccorritori già adeguato ed Accoglienza popolazione attrezzabile per accogliere 254 persone	Via Punta di Ferro	Comunale gestione ad altro Ente	
05				Via Servadei-Via Zampeschi posta ad 1 Km. dal casello autostradale	Via Servadei	Pubblico/Privato	
06				Aviosuperficie di Villafranca in posta a 7 Km dal casello autostradale disponibilità di ampi spazi e di elisuperficie	Via due Ponti	Pubblico	
07				Loc. Villanova distanza dal casello autostradale 8 Km, viabilità ottima, mancanza totale di infrastrutture	Via Emilia S.S.9	Privato	
08				Aeroporto di Forlì-area strategica – da concordare uno specifico piano di utilizzo con l'Ente che gestisce l'area	Via Seganti- Via Bidentina	Partecipazione comunale-gestione ad altro Ente	
09				1	Magazzino comunale – nuovo fabbricato - collaudo statico 11-06-09	V. Pandolfa 35	Comunale
10			A.2.1.4	Strutture regionali, provinciali e comunali edifici destinati all'informazione ed all'assistenza alla popolazione individuati nei piani provinciali di protezione civile	1,2	Pattinodromo - anno di costruzione 2003-04	Via Ribolle
11	1,2	Palestra del Ronco – anno di costruzione 1980				Comunale	
12		Palestra di Villafranca - anno di costruzione 1981				Comunale	
13		Palestra della Cava – interventi nel 1986 e 1989			Via Sillaro	Comunale	
14	1,2	Palestra di Vecchiazzano				Comunale	
15		Ex GIL con auditorium - lavori in corso per adeguamento			Vle della libertà	Comunale	
16		Aula ICARO con auditorium di 330 posti- lavori in corso per adeguamento			Vle della libertà	Comunale	
	A.2.1.5	Altre strutture individuate nei piani provinciali di protezione civile					

STRUTTURE SANITARIE

rif.scheda	A. 2. 2	Funzione	Coef.	Denominazione	Indirizzo	Proprietà
	A.2.2.1	Ospedali e strutture sanitarie dotate di pronto soccorso o dipartimenti di emergenza, urgenza, accettazione		Ospedale Nuovo Morgagni	Via Forlanini,34	Altro Ente

PIANO COMUNALE DI PROTEZIONE CIVILE

D- AREE DI EMERGENZA TABELLA RIASSUNTIVA EDIFICI ED OPERE INFRASTRUTTURALI DI INTERESSE STRATEGICO AI FINI DELLA PROTEZIONE CIVILE

Il contenuto del presente fascicolo è stato elaborato in base ai dati ed al materiale fornito dall'amministrazione comunale di Forlì - riguarda le categorie di edifici di interesse strategico e di opere

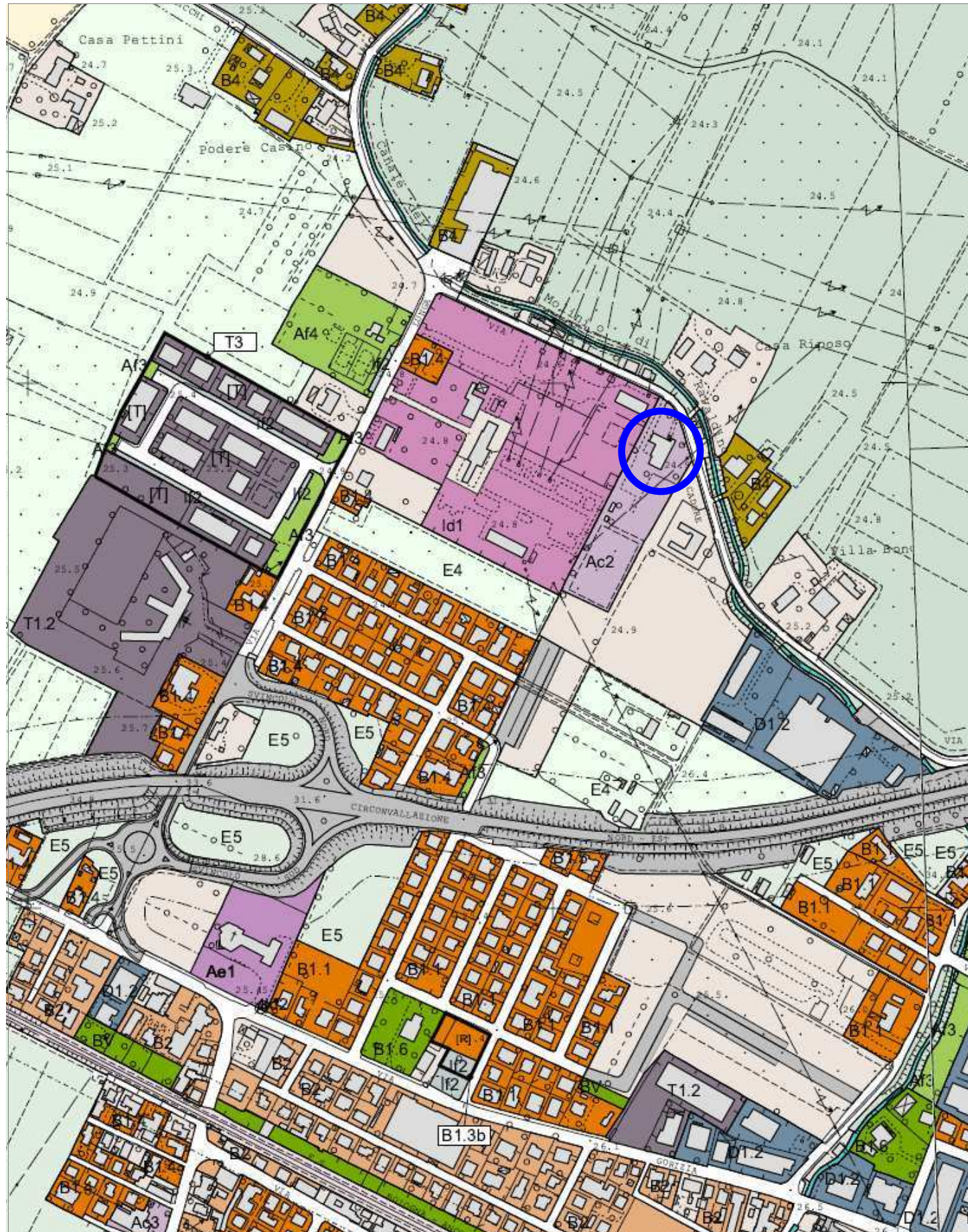
Redatto da :

VENTURINI E ASSOCIATI - Studio di geologia
Geol. Pier Luigi Venturini - Geol. Piero Feralli

Arch. LUCILLA SANSAVINI

infrastrutturali, presenti nel territorio comunale, la cui funzionalità durante gli eventi sismici assume rilievo fondamentale per le finalità di protezione civile e gli edifici di competenza Regionale di cui al DPCM 21.10.2003 - Disposizioni attuative dell'articolo 2 commi 2,3,4 della OPCM 3274/2003

A. 2.3		OPERE INFRASTRUTTURALI				
if.scheda	Categoria	Funzione	Coef.	Denominazione	Indirizzo	Proprietà
	A.2.3.1	Strutture connesse con l'approvvigionamento, il deposito ,la distribuzione dell'acqua				
	A.2.3.2	Strutture connesse con la produzione, il deposito ,il trasporto e la distribuzione dei combustibili e dell'energia elettrica e di cogenerazione di importanza critica				
	A.2.3.3	Strutture destinate alle comunicazioni ed alla trasmissione dati e informazioni nella gestione dell'emergenza individuate nei piani provinciali con esclusione delle reti		CUP- sala radio	Via Cadore, 75	Comunale
				Ponte radio collocato sulla torre civica- da verificare coefficiente struttura	p.zzetta Misura	Comunale
	A.2.3.4	Ponti ed opere d'arte significative annesse alle strade di tipo A e B D.L 285/92 e s.m				
	A.2.3.5	Ponti ed opere d'arte appartenenti a reti ferroviarie regionali di importanza critica per il mantenimento delle vie di comunicazione, individuate nei piani provinciali di protezione civile		Ponti sulla ferrovia	Via Ravegnana	Altro Ente
					Via Bertini	Altro Ente
	A.2.3.6	Stazioni aeroportuali, eliporti,porti,stazioni ferroviarie e marittime individuate nei piani provinciali		Aeroporto Ridolfi	Via Seganti- Via Bidentina	Partecipazione comunale- gestione ad altro Ente
				Stazione Ferroviaria- linea ferroviaria sopraelevata	Piazza Martiri d'Ungheria	Altro Ente
	A.2.3.7	Altre opere infrastrutturali individuate nei piani provinciali di protezione civile				
B.2.2		OPERE INFRASTRUTTURALI				
if.scheda	Categoria	Funzione	Coef.	Denominazione	Indirizzo	Proprietà
	B.2.2.1	Ponti sulle strade provinciali e comunali la cui interruzione provochi situazioni di emergenza		Ponte di Schiavonia	v.le Bologna	
				Ponte del Ronco	v.le Roma	
				Ponte v.le del Partigiano	v.le del Partigiano	Comunale
B.2.3		STRUTTURE CON ATTIVITA' PERICOLOSE PER L' AMBIENTE				
if.scheda	Categoria	Funzione	Coef.	Denominazione	Indirizzo	Proprietà
	B.2.3.2	Strutture individuate nei piani provinciali di protezione civile quali inceneritori, discariche, depuratori, il cui collasso può causare gravi conseguenze in termini ambientali		Inceneritore Hera- nuovo		Privato
				Inceneritore Hera – vecchio		Privato
				Inceneritore Mengozzi		Privato
				Depuratore		Privato
				Zannoni		Privato

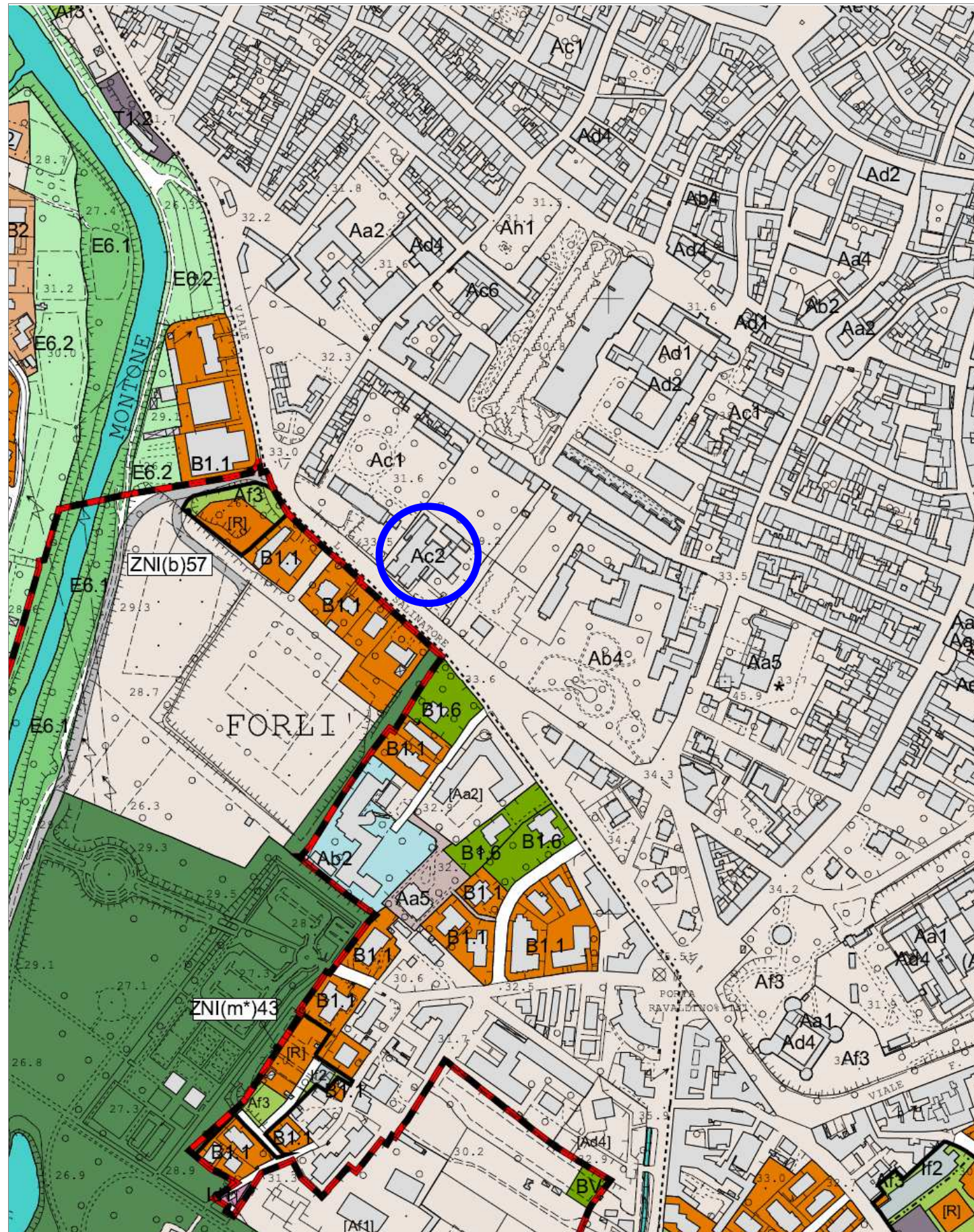


Stralcio dal RUE - TAV. "Capoluogo Nord Ovest" P 19 - Capoluogo Nord-Est" P-20
 "USI E TRASFORMAZIONI DEL TERRITORIO URBANIZZATO E RURALE" scala 1:5.000

Denominazione:	CENTRO UNIFICATO PROVINCIALE DI PROTEZIONE CIVILE	N. codice:	01
Ubicazione:	FORLÌ	VIA CADORE 75	

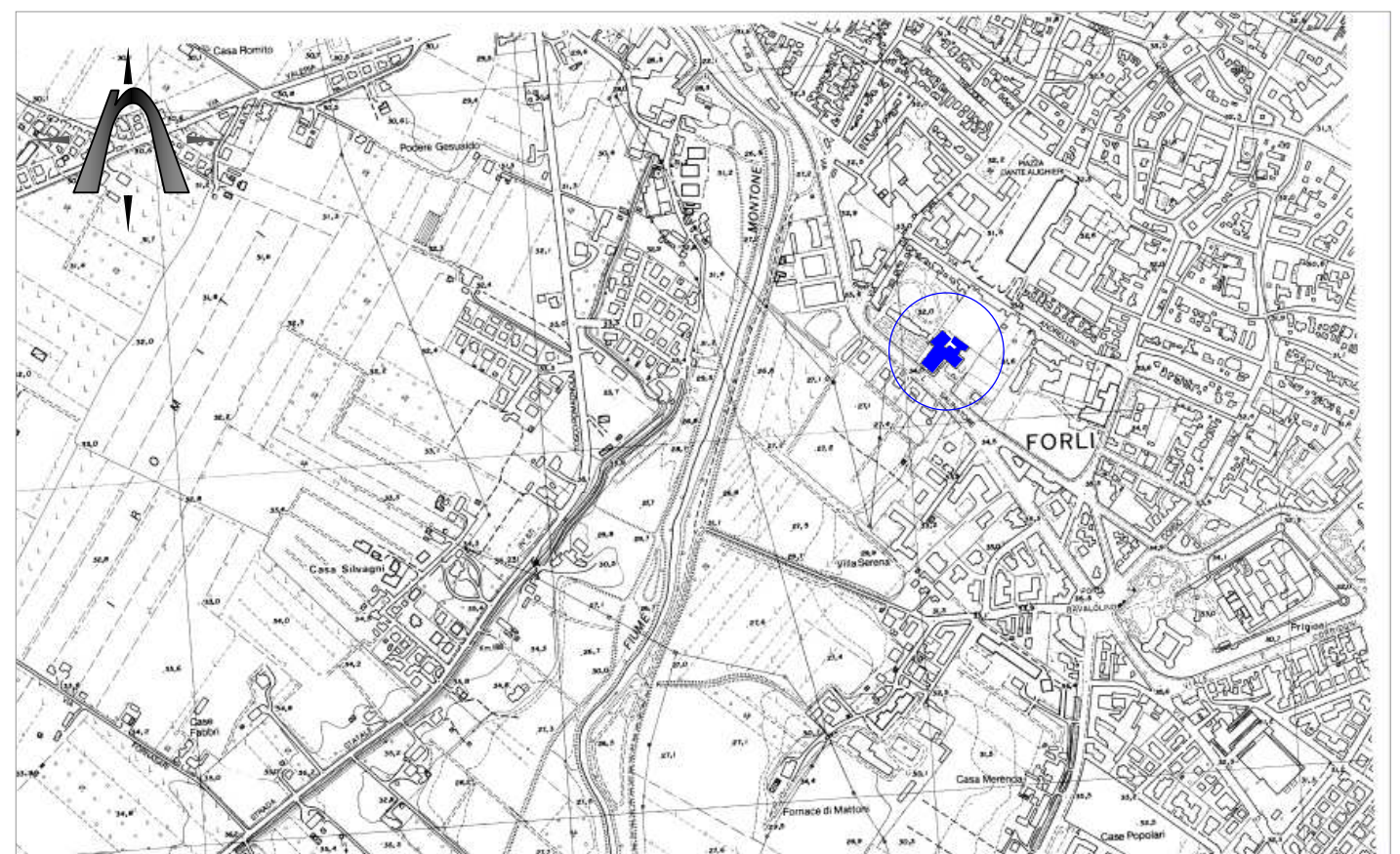


Stralcio planimetrico restituito in scala 1:10.000 - dall'elemento 240131 "Forlì Nord Est" della C.T.R. Regione E. R.

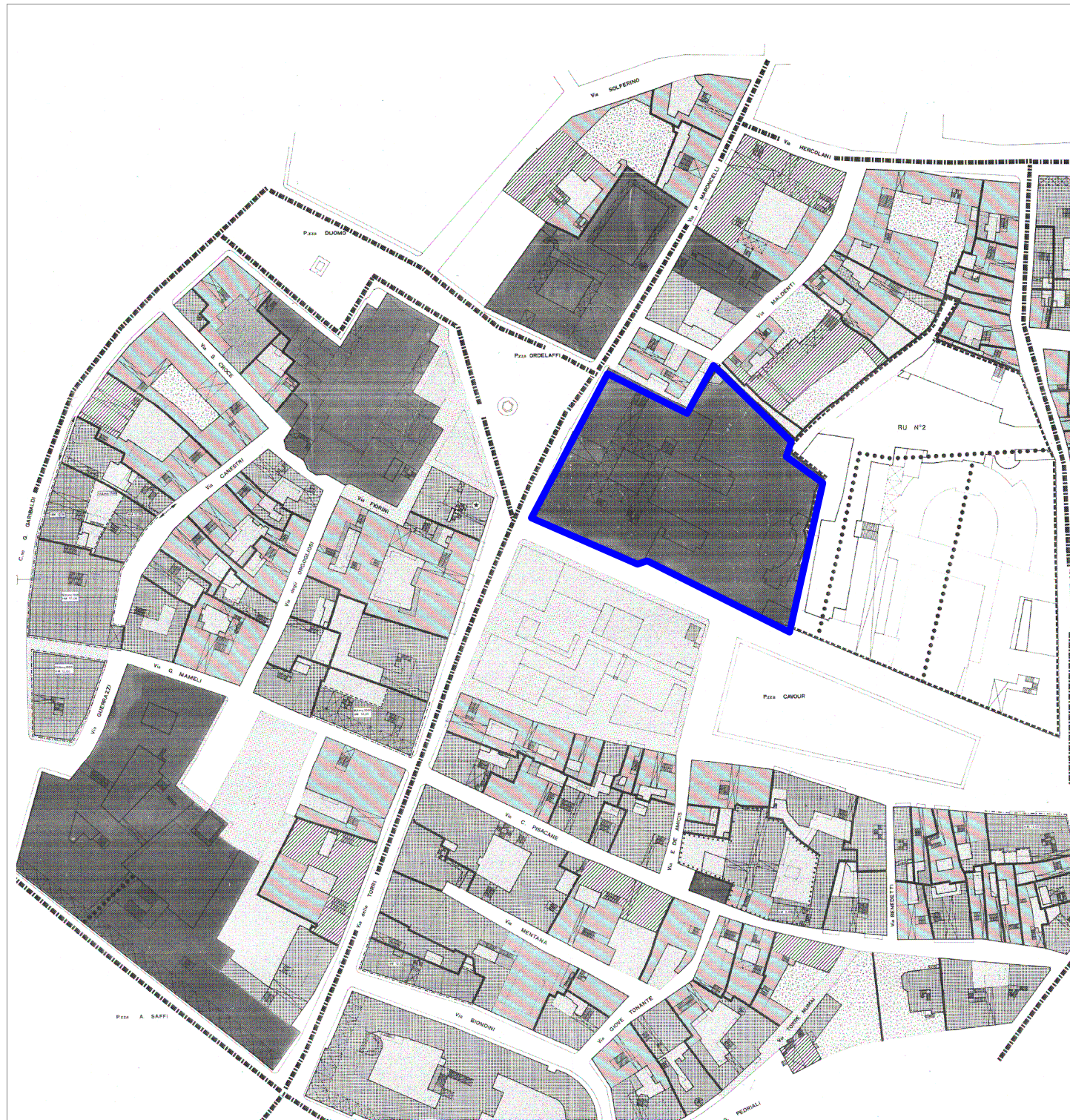


Stralcio dal RUE - TAV. "Capoluogo Sud Ovest" P 27
 "USI E TRASFORMAZIONI DEL TERRITORIO URBANIZZATO E RURALE" scala 1:5.000

Denominazione:	AGENZIA REGIONALE PER LA PROTEZIONE DELL'AMBIENTE	N. codice:	02
Ubicazione:	FORLÌ	VIALE L. SALINATORE, 20	



Stralcio planimetrico restituito in scala 1:10.000 – dall'elemento 240133 "Forlì Sud Ovest" della C.T.R. Regione E. R.

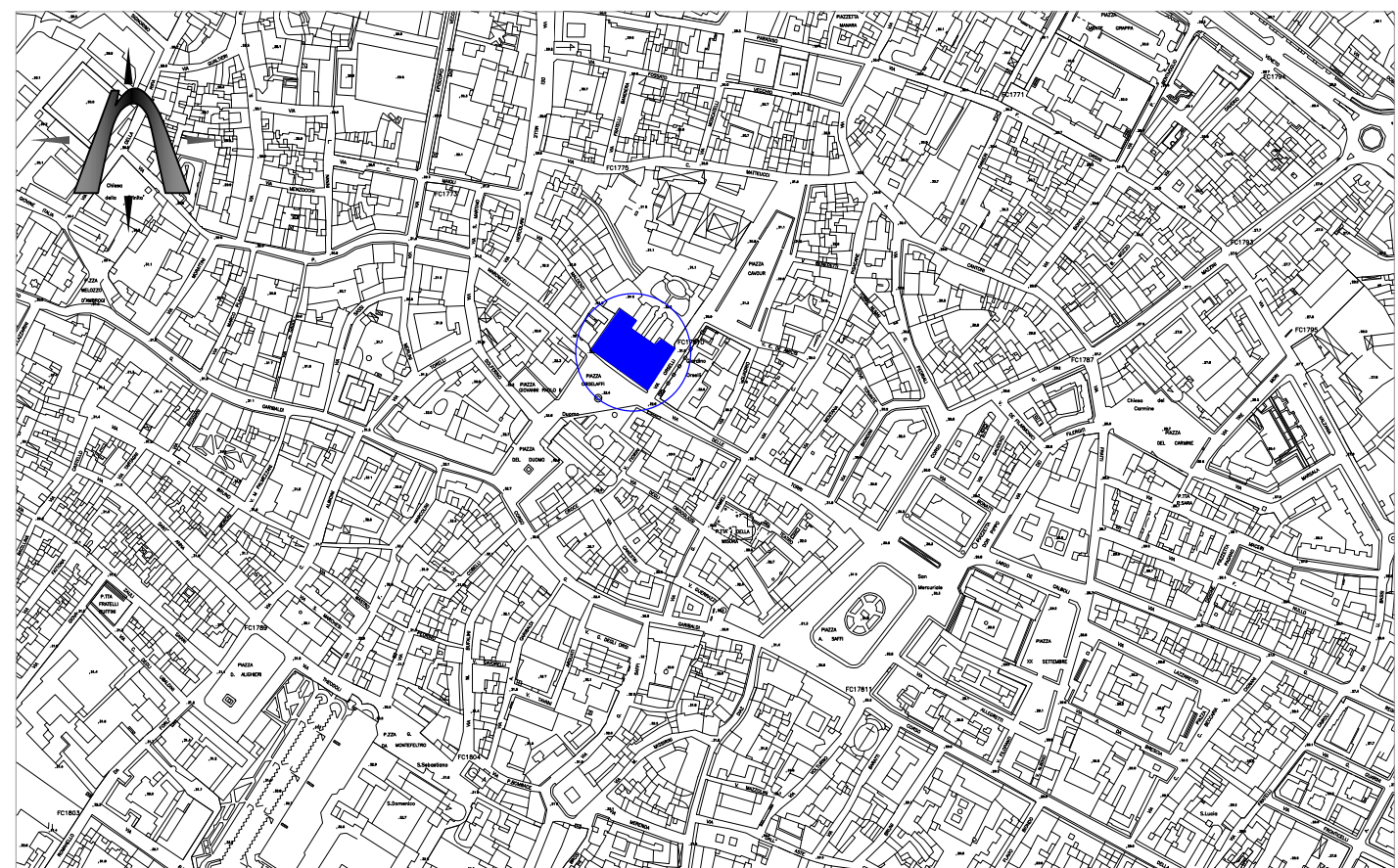


Stralcio dal PSC-POC - TAV. CS 08
 "USI E TRASFORMAZIONI DEL CENTRO STORICO DELLA CITTÀ" scala 1:2.000

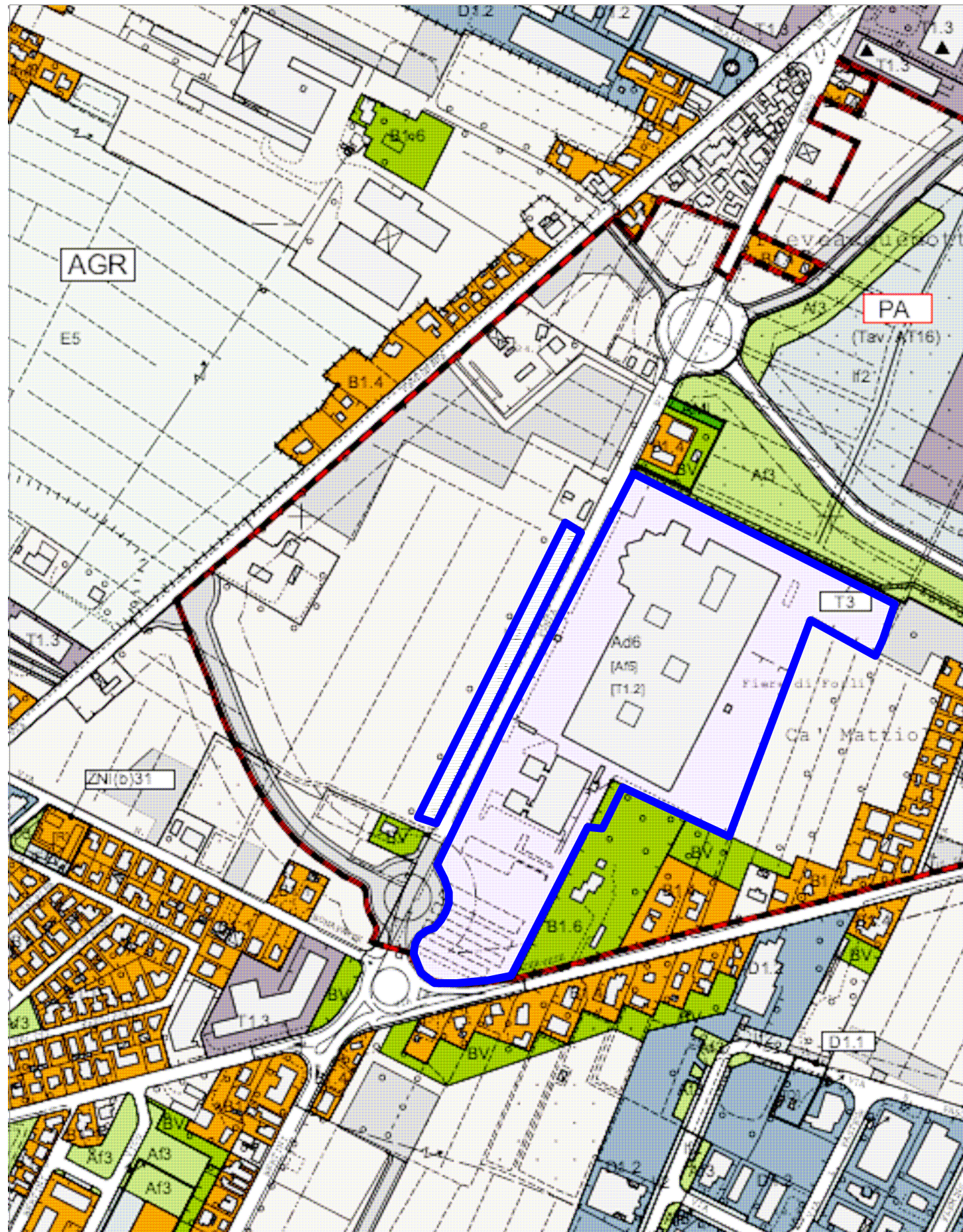
Redatto da: VENTURINI E ASSOCIATI – studio di geologia
 FORLÌ
 dott. geol. Pierluigi Venturini – dott. geol. Piero Feralli

dott. arch. Lucilla Sansavini
 FORLÌ

Denominazione:	CENTRO COORDINAMENTO SOCCORSI presso PREFETTURA DI FORLÌ'	N. codice:	03
Ubicazione:	FORLÌ	PIAZZA ORDELAFFI 1	



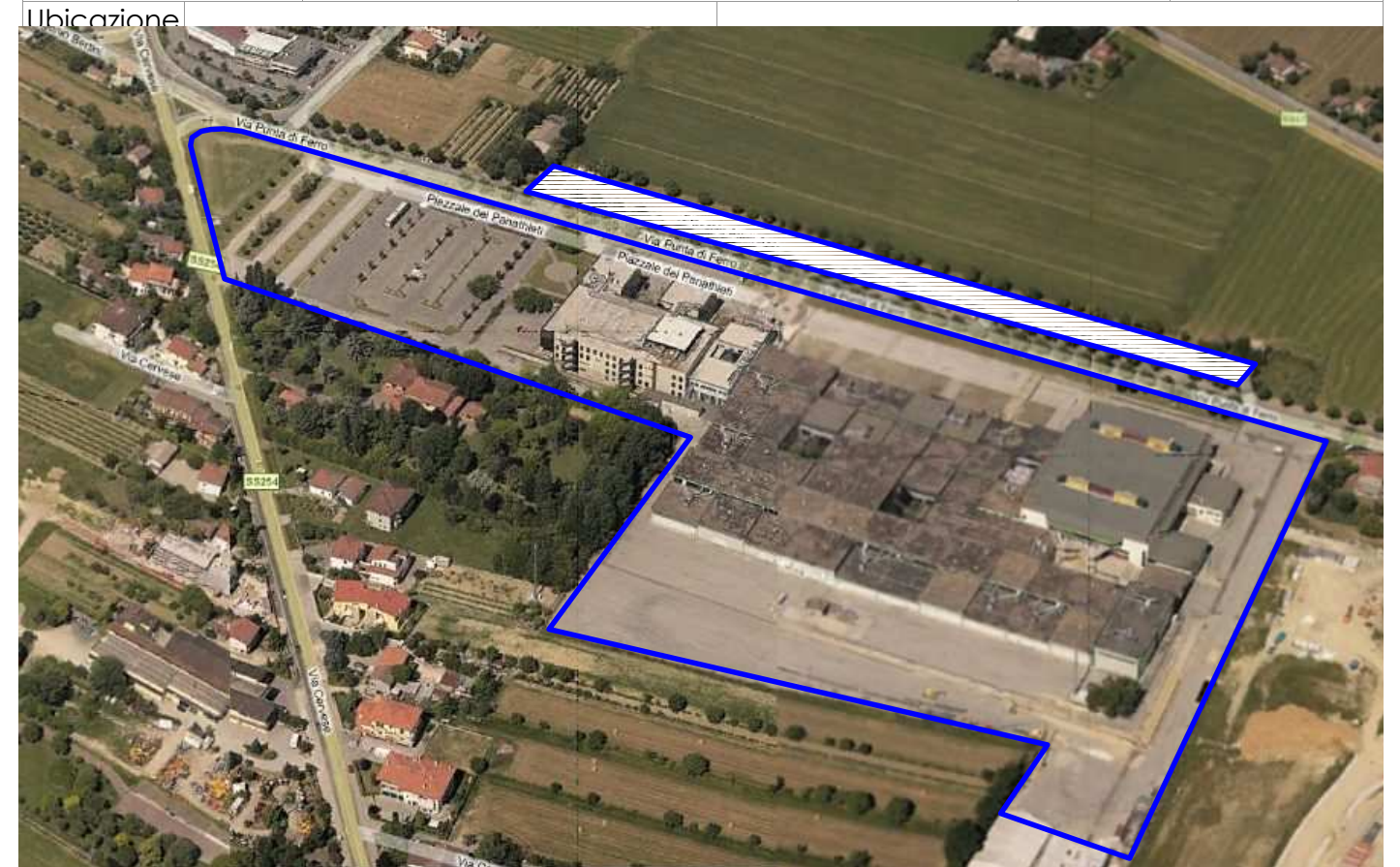
Stralcio planimetrico restituito in scala 1:5.000 – dall'elemento 240133 "Forlì Sud Ovest" della C.T.R. Regione E. R.



Stralci dal RUE - TAV. "Capoluogo Nord-Est" P-20
 "USI E TRASFORMAZIONI DEL TERRITORIO URBANIZZATO E RURALE" scala 1:5.000

Redatto da:

Denominazione	AREA FIERA	N. codice:	04
Area:			



Stralci planimetrico restituito in scala 1:10.000 - dall'elemento 240131 "Forlì Nord Est" della C.T.R. Regione E. R.

AREA FIERA- CENTRO AMMASSAMENTO SOCCORSI ED ACCOGLIENZA POPOLAZIONE

SCHEDA n° codice : 4

PLANIMETRIA GENERALE - AREA FIERA

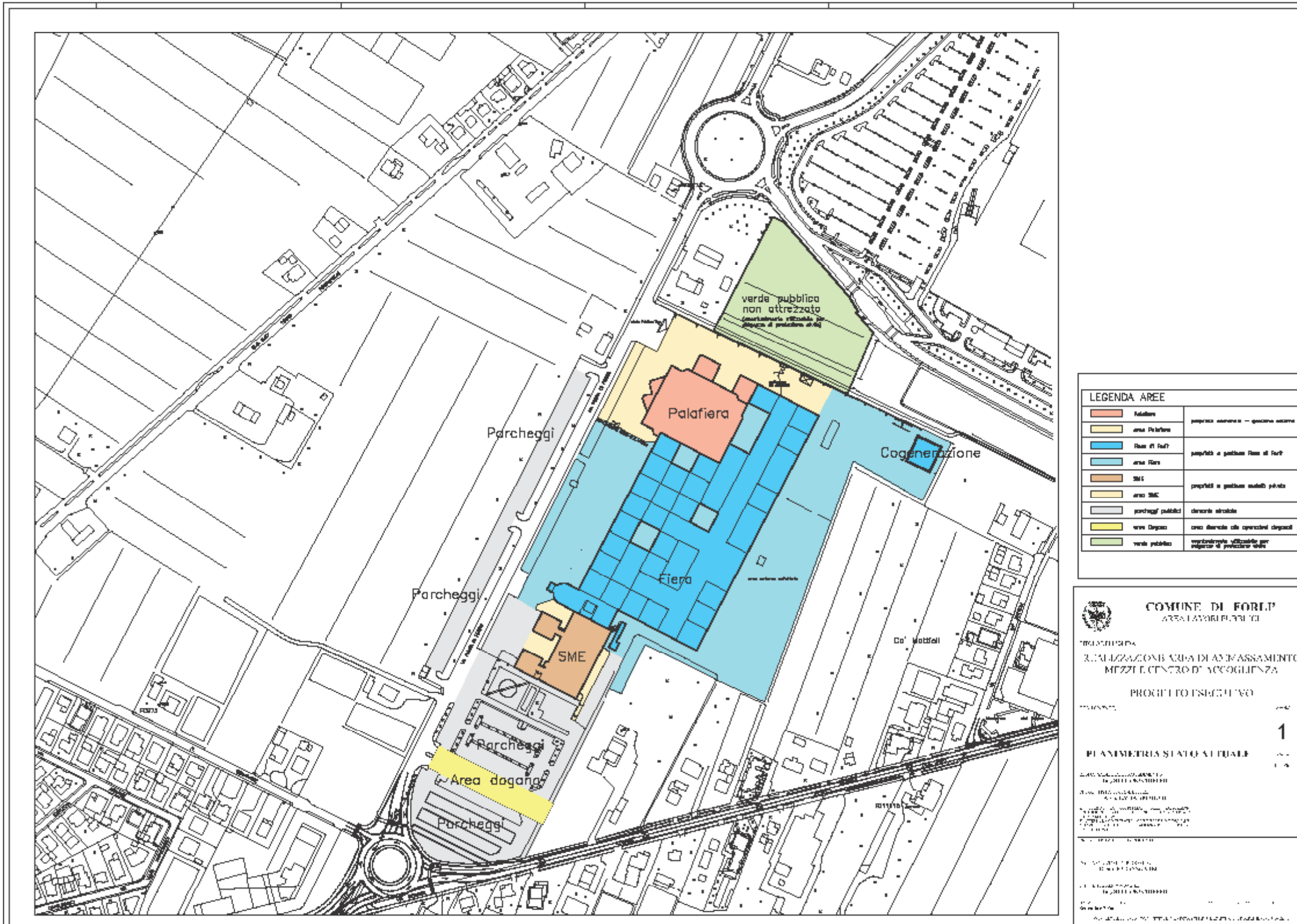
Cat. A.2.1.4 - Strutture regionali, provinciali, comunali adibite all'attività logistica per il personale, i materiali, le attrezzature.

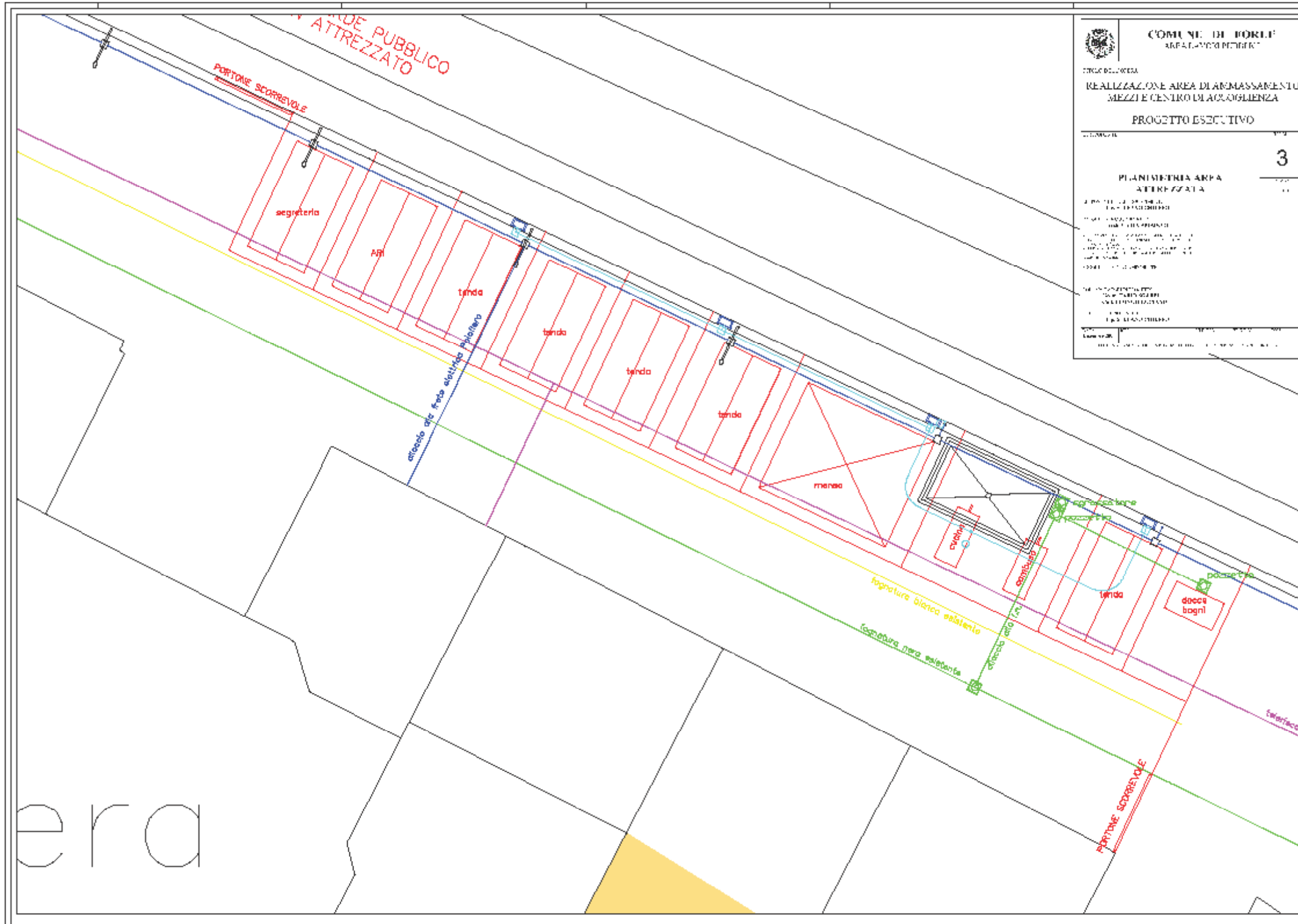
Trattasi di area provinciale di ammassamento mezzi soccorritori e centro accoglienza , realizzato secondo progetto redatto nel 2004 a cura dell'ing. Gianpiero Borghesi con la collaborazione di arch. Catia Amadori, geom. Fabio Sgarbi, coll. Luciano Longo.

La zona ha le seguenti caratteristiche:

- posta in prossimità del casello autostradale ottimamente collegata con rete viaria, nazionale, provinciale, comunale
- sicura rispetto a frane, esondazioni, incendi boschivi, incidenti industriali
- servita da reti di acqua, fognature, gas, elettricità, telefonia fissa e cellulare

Con il progetto si sono realizzate:





AREA FIERA- CENTRO AMMASSAMENTO SOCCORSI ED ACCOGLIENZA POPOLAZIONE

SCHEDA n° codice : 4

Il centro di prima accoglienza per la popolazione è da allestire all'interno del capannone della zona coperta della Fiera di Forlì, è commisurato per circa 254 persone, la disposizione di progetto è rappresentata nella tavola a seguire.

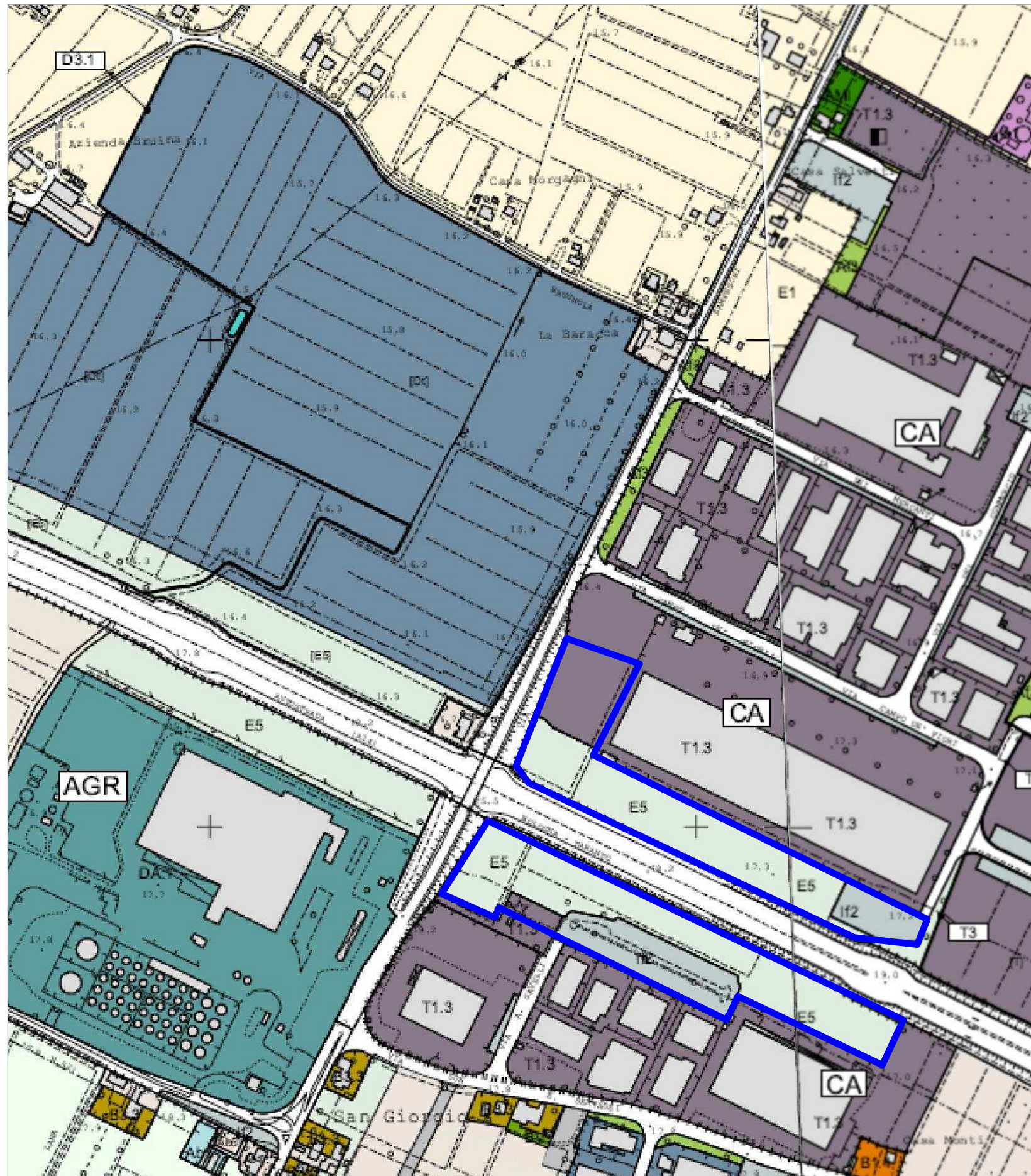
Il materiale acquistato: 254 brande da campo con saccoletto, cuscini, 20 tavolocompleti di 2 panche è immagazzinato nel centro di via Cadore.

L'area di ammassamento soccorritori utilizza un'area di pertinenza del Palafiera di proprietà comunale in gestione all'Ente Fiera.

L'area di accoglienza popolazione è stata chiesta come possibile utilizzo all'Ente Fiera, se il capannone fosse al momento adibito ad esposizioni potrebbe essere utilizzato il Palafiera.

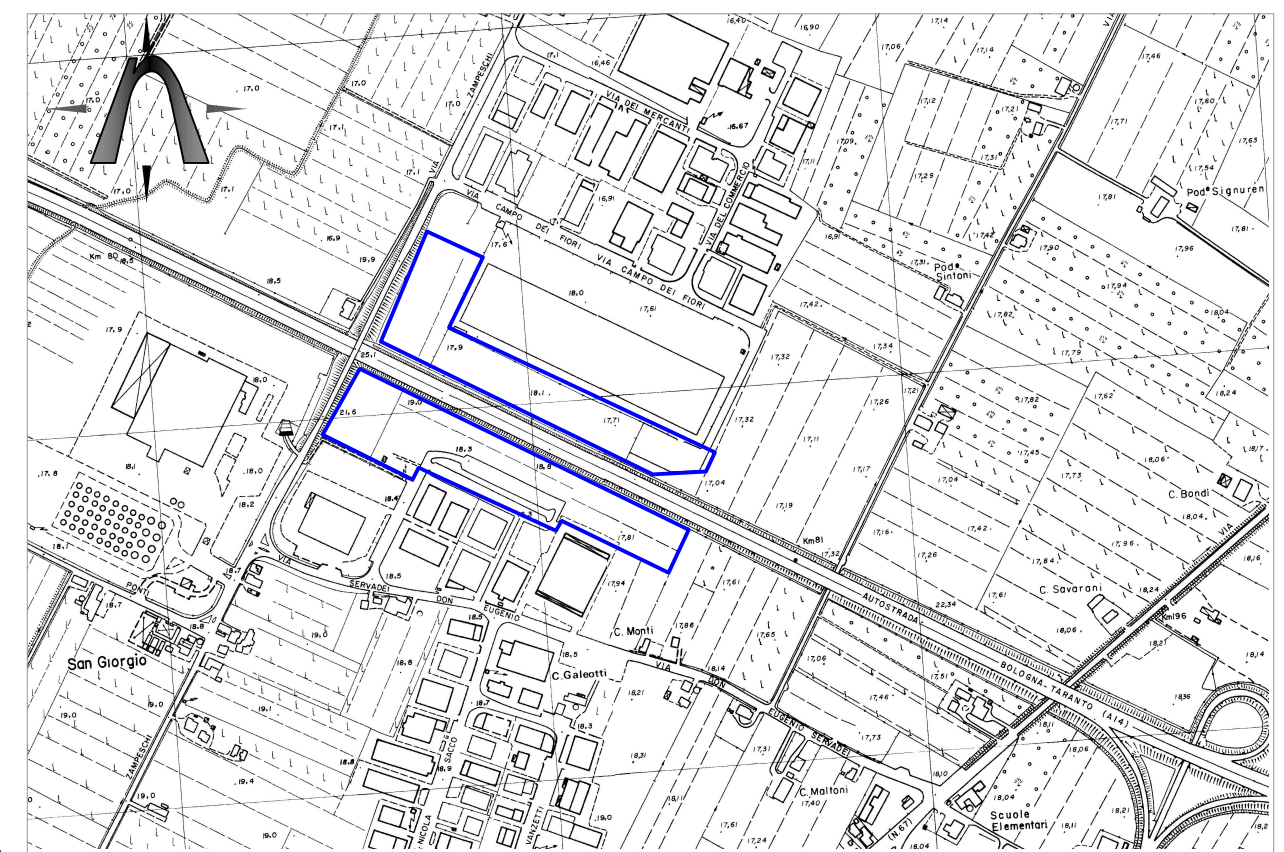
Nota: tratto da relazione tecnica

PLANIMETRIA GENERALE IPOTESI LAY-OUT ARTICOLAZIONE DEL CENTRO DI AMMASSAMENTO

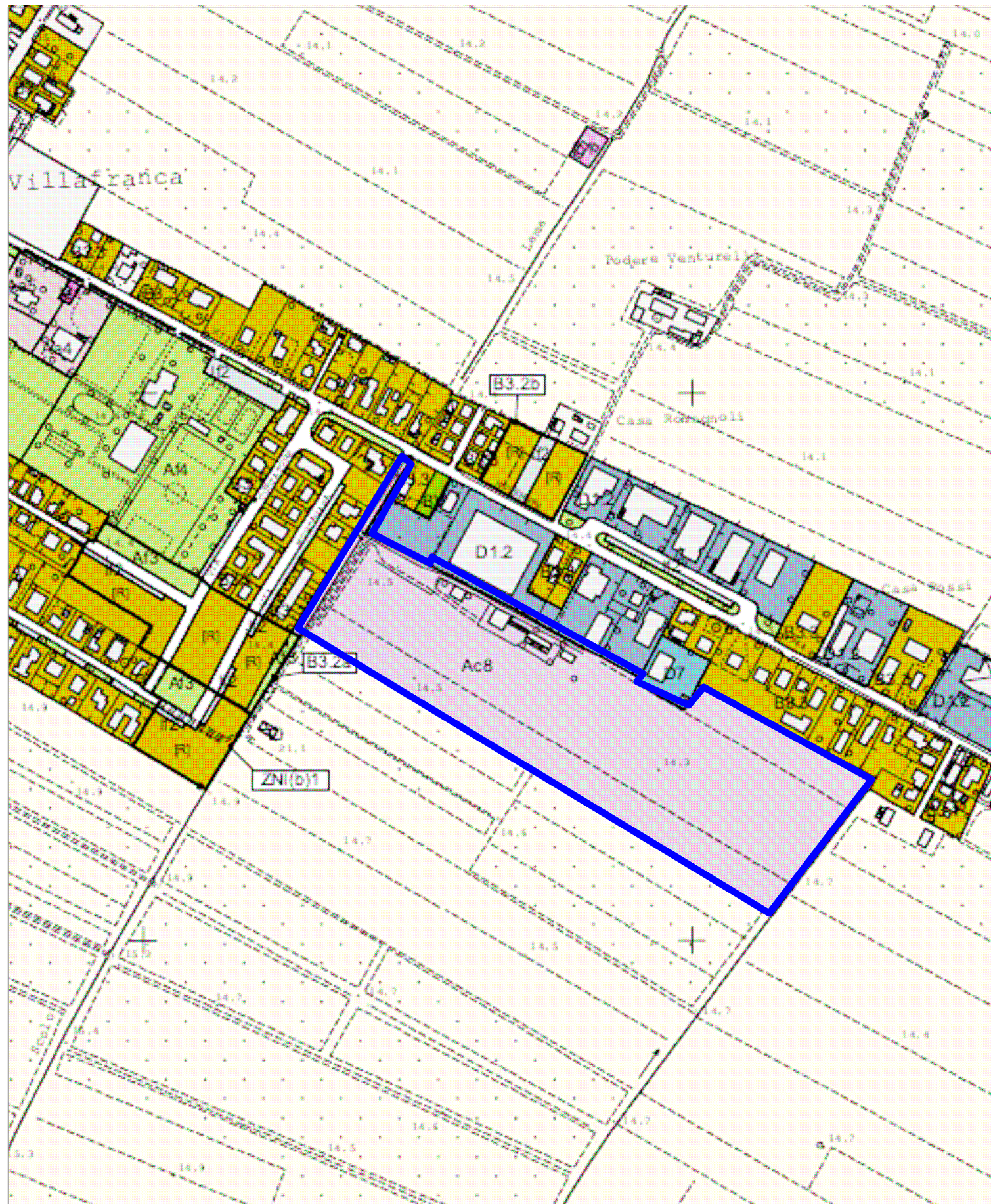


Stralcio dal RUE - TAVV "Roncadello-Malmissole-S.Giorgio" P-12 e "Pieveacquedotto - Borgo Sisa" P-13
 "USI E TRASFORMAZIONI DEL TERRITORIO URBANIZZATO E RURALE" scala 1:5.000

Denominazione	AREA VIA SERVADEI	N. codice:	05
Area:			

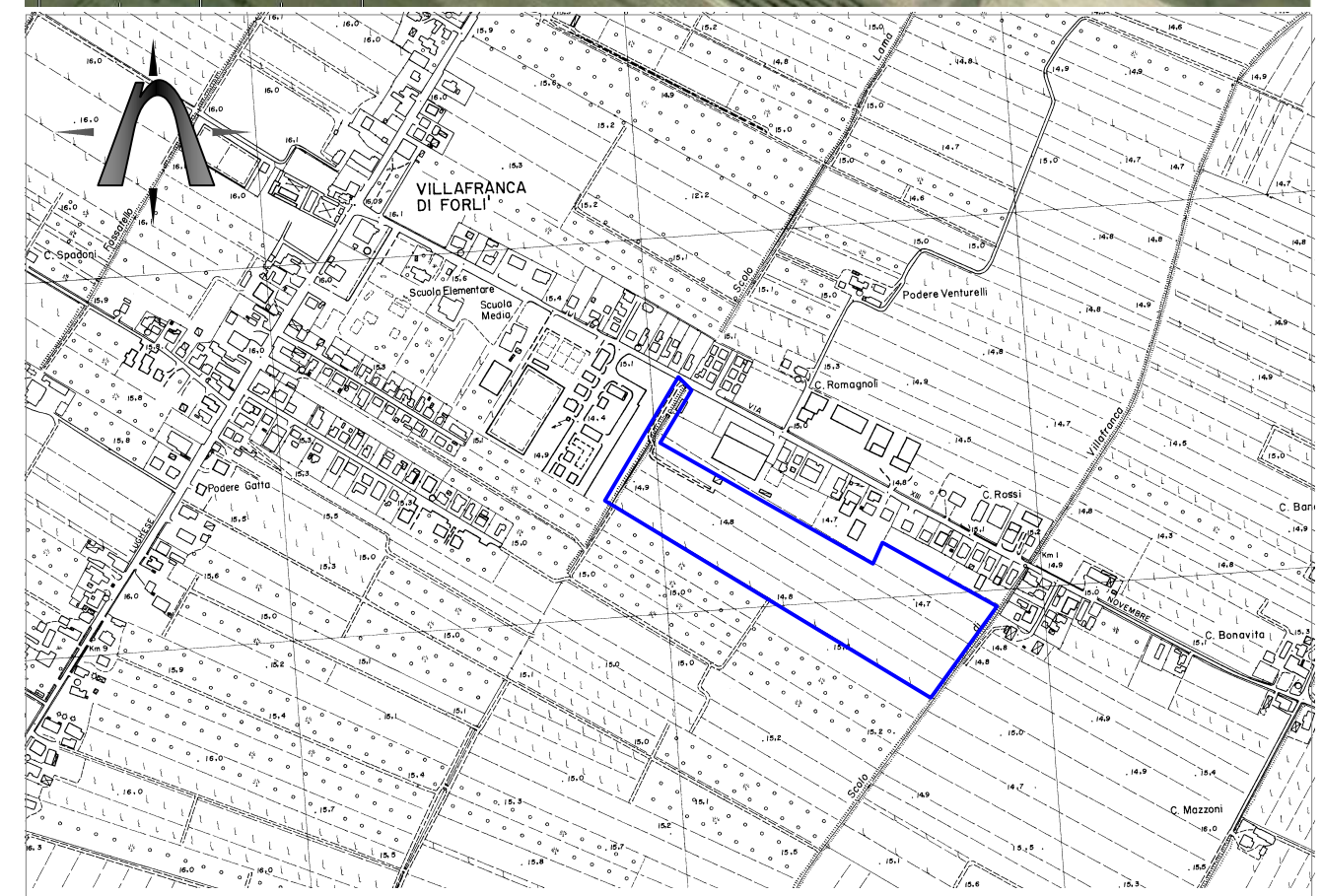


Stralcio planimetrico restituito in scala 1:10.000 - dall'elemento 240092 "Roncadella" 240103 "Borgo Sisa" della C.T.R. Regione E. R.

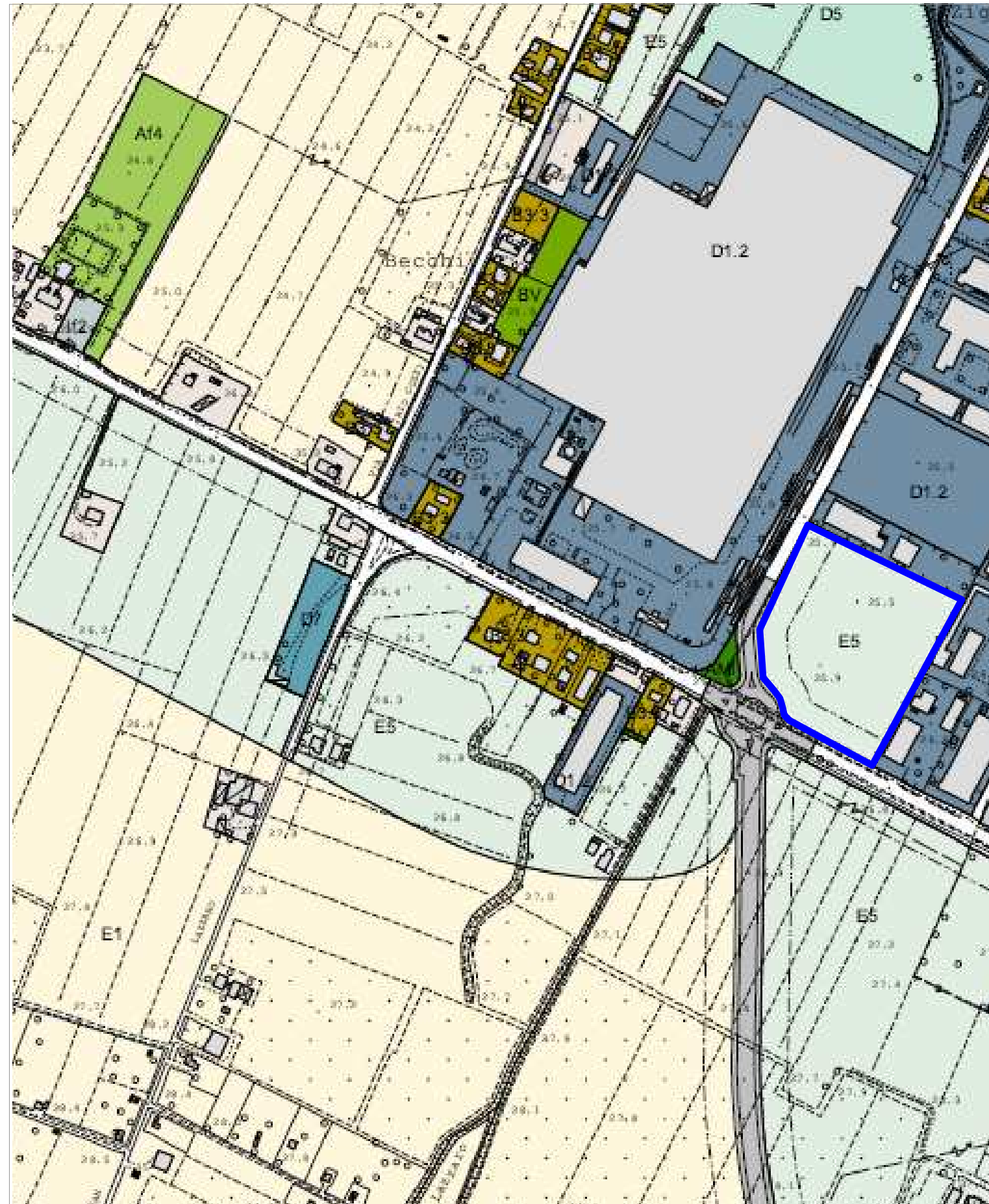


Stralcio dal RUE - TAV. "Villafranca – S.Martino di Villafranca" P-7
 "USI E TRASFORMAZIONI DEL TERRITORIO URBANIZZATO E RURALE" scala 1:5.000

Denominazione	AVIOSUPERFICIE	N. codice:	06
Area:			



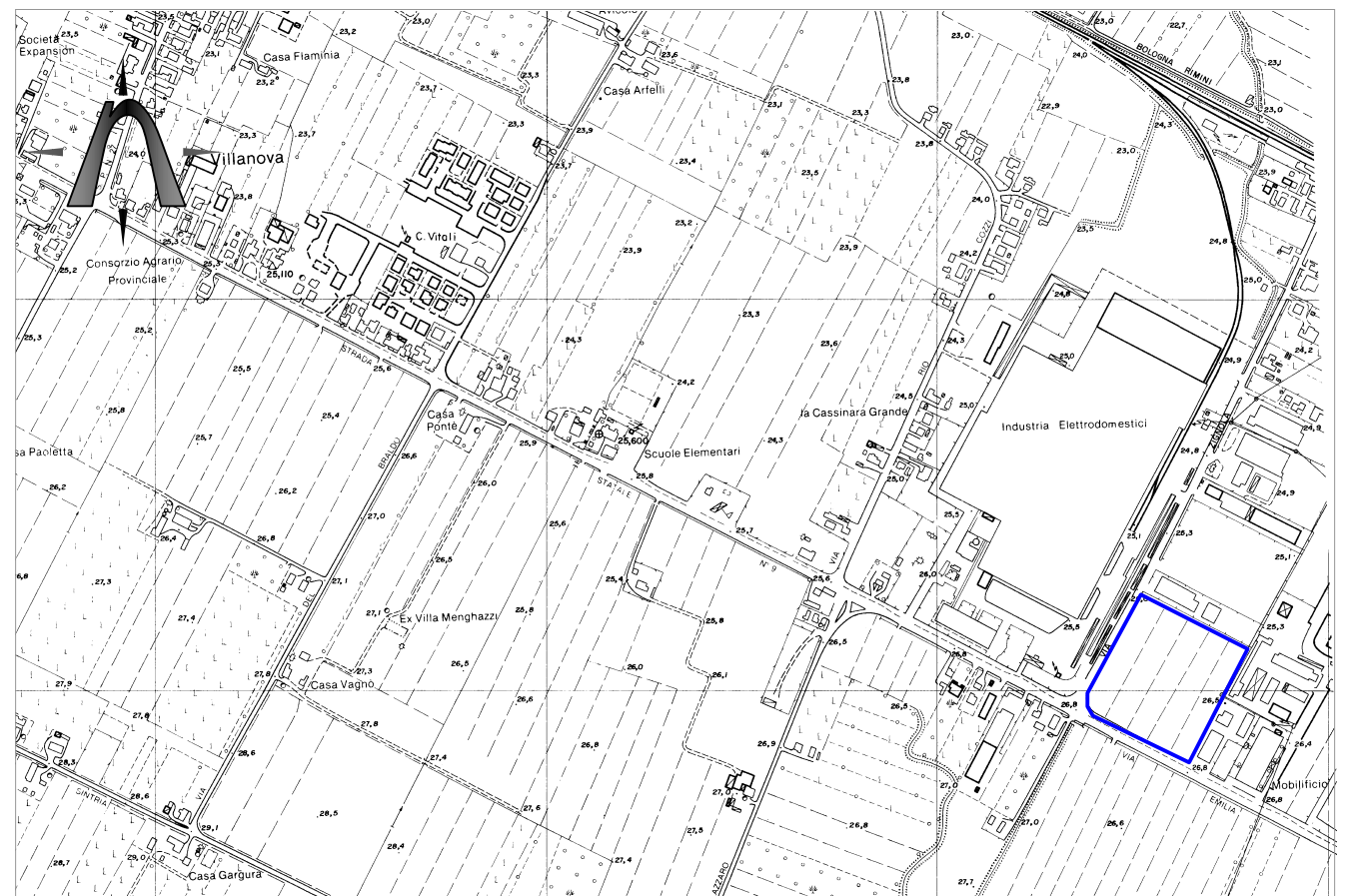

Stralcio planimetrico restituito in scala 1:10.000 – dall'elemento 240094 "Villafranca di Forlì" della C.T.R. Regione E. R.



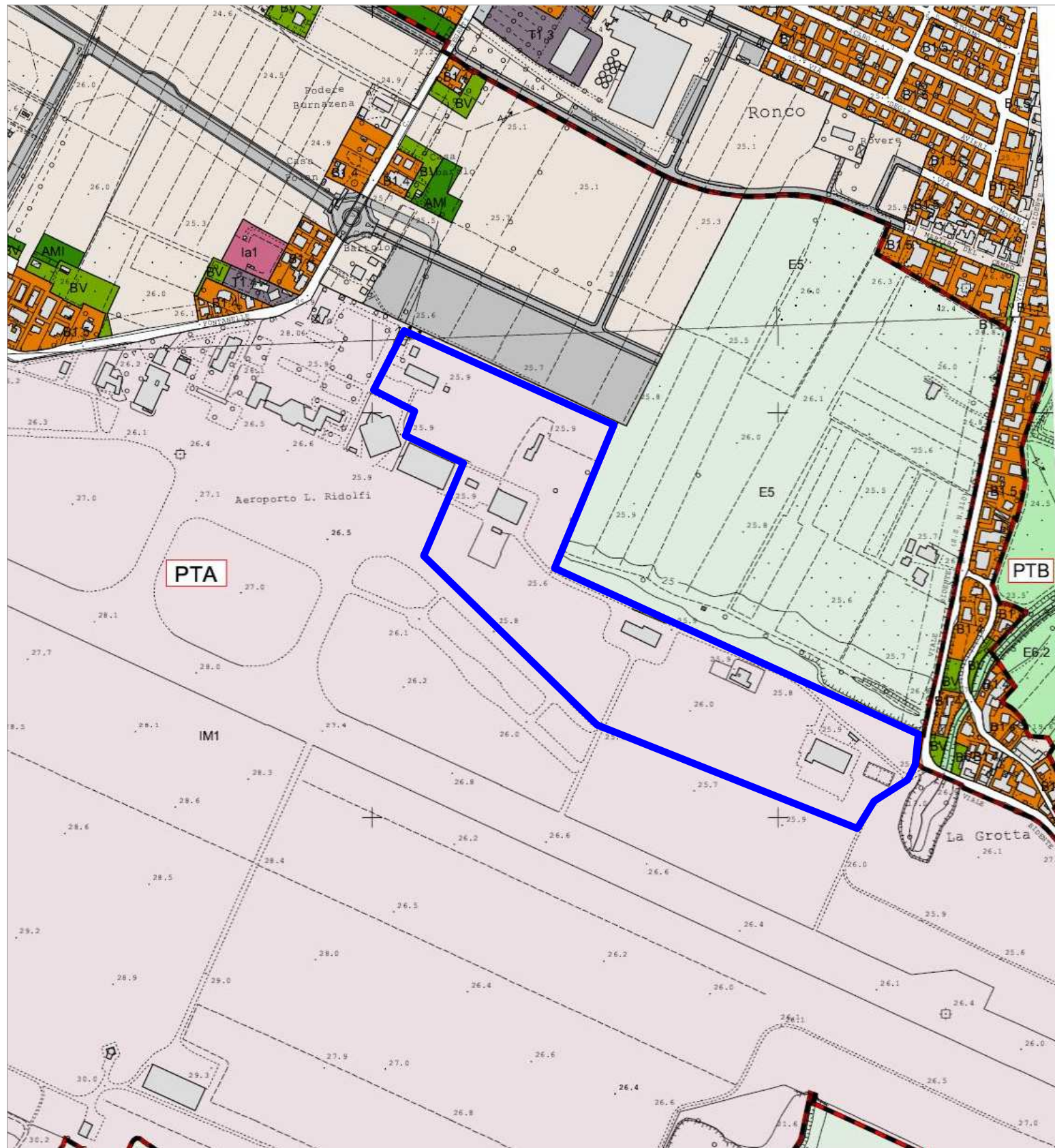
Stralcio dal RUE - TAV. "Villanova" P-18
 "USI E TRASFORMAZIONI DEL TERRITORIO URBANIZZATO E RURALE" scala 1:5.000

Redatto da:

Denominazione	TERRENO AGRICOLO VILLANOVA	N. codice:	07
Area:			

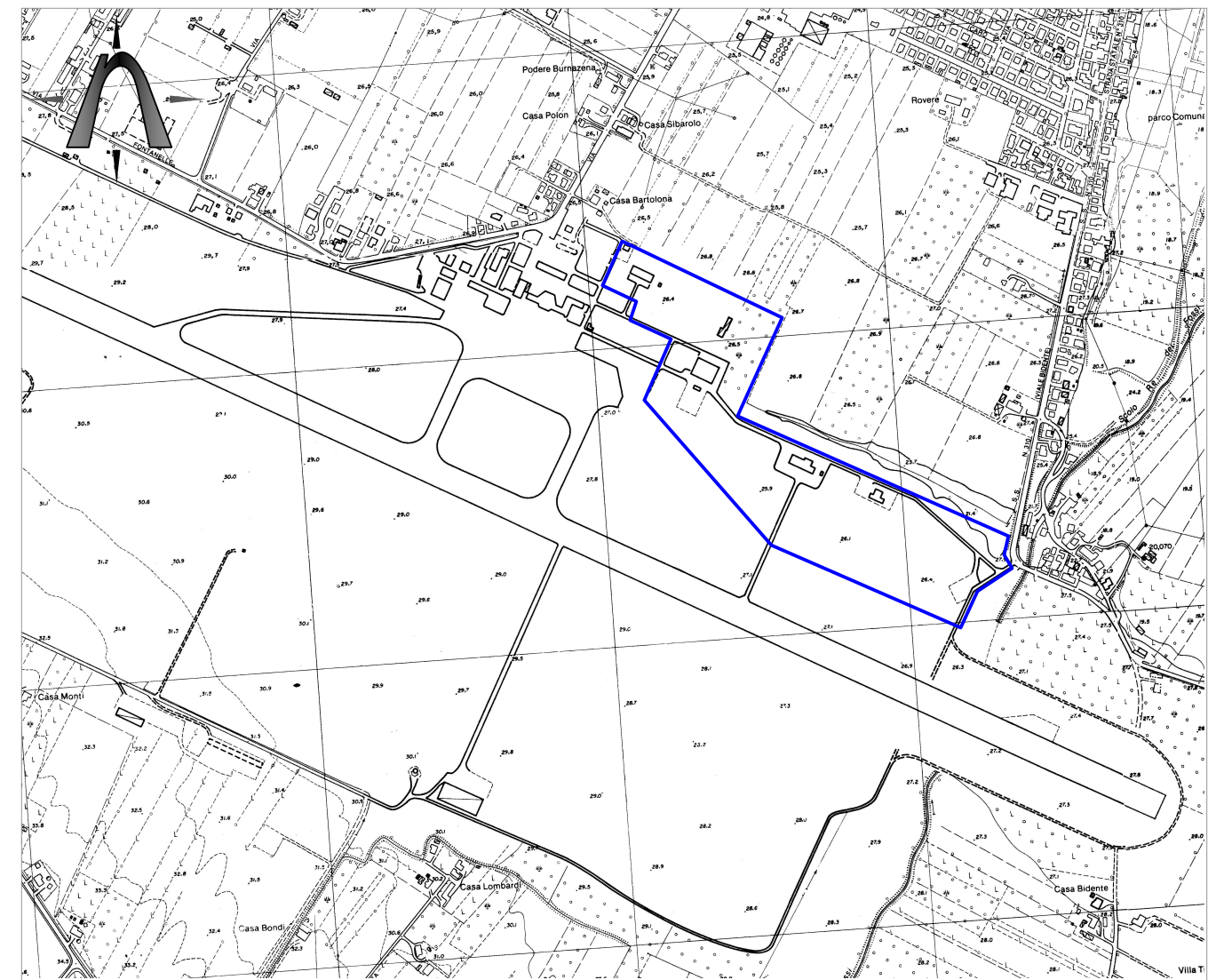


Stralcio planimetrico restituito in scala 1:10.000 - dall'elemento 239161 "Villanova" della C.T.R. Regione E. R.

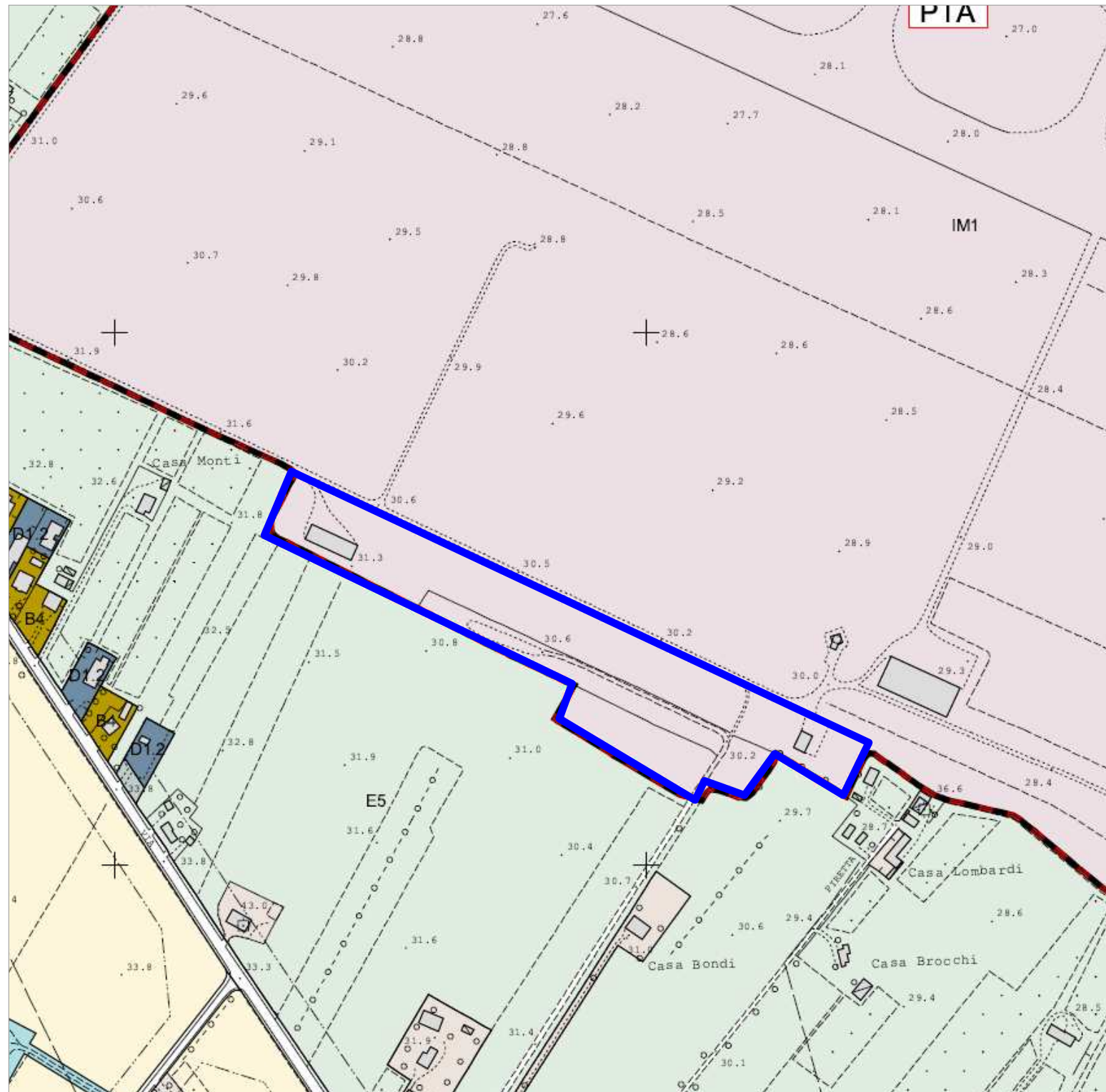


Stralcio dal RUE - TAV. "Carpena" P-35, "Ronco " e "Capoluogo sud-est" P-28 "USI E TRASFORMAZIONI DEL TERRITORIO URBANIZZATO E RURALE" scala 1:5.000

Denominazione	AEROPORTO	N. codice:	08
Area:			



Stralcio planimetrico restituito in scala 1:10.000 - dall'elemento 240132 "Forlì Sud Est" della C.T.R. Regione E. R.



Stralcio dal RUE - TAV. "Carpina" P-35, "Ronco "
 "USI E TRASFORMAZIONI DEL TERRITORIO URBANIZZATO E RURALE" scala 1:5.000

Denominazione **AEROPORTO**

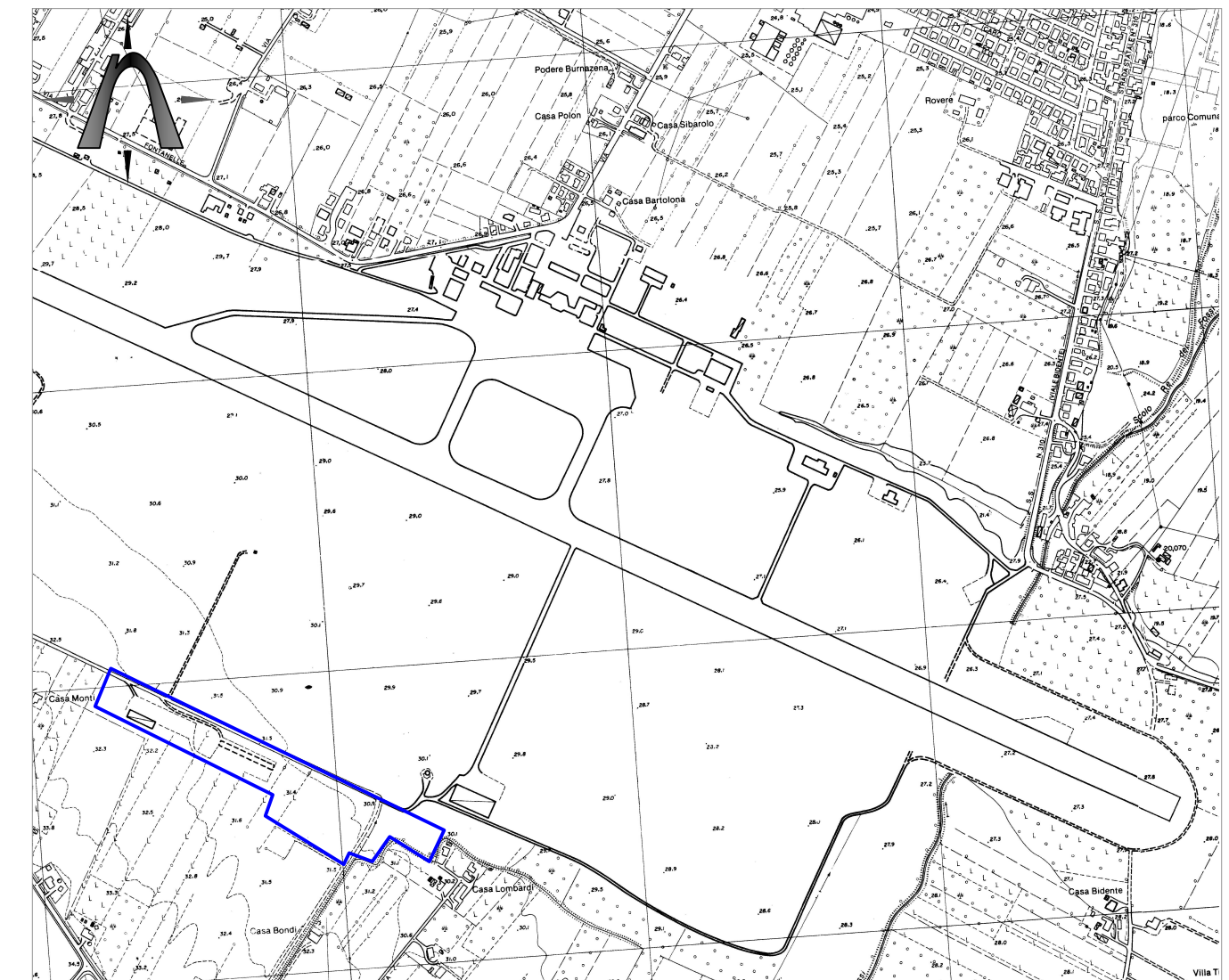
N. **08**

Area:

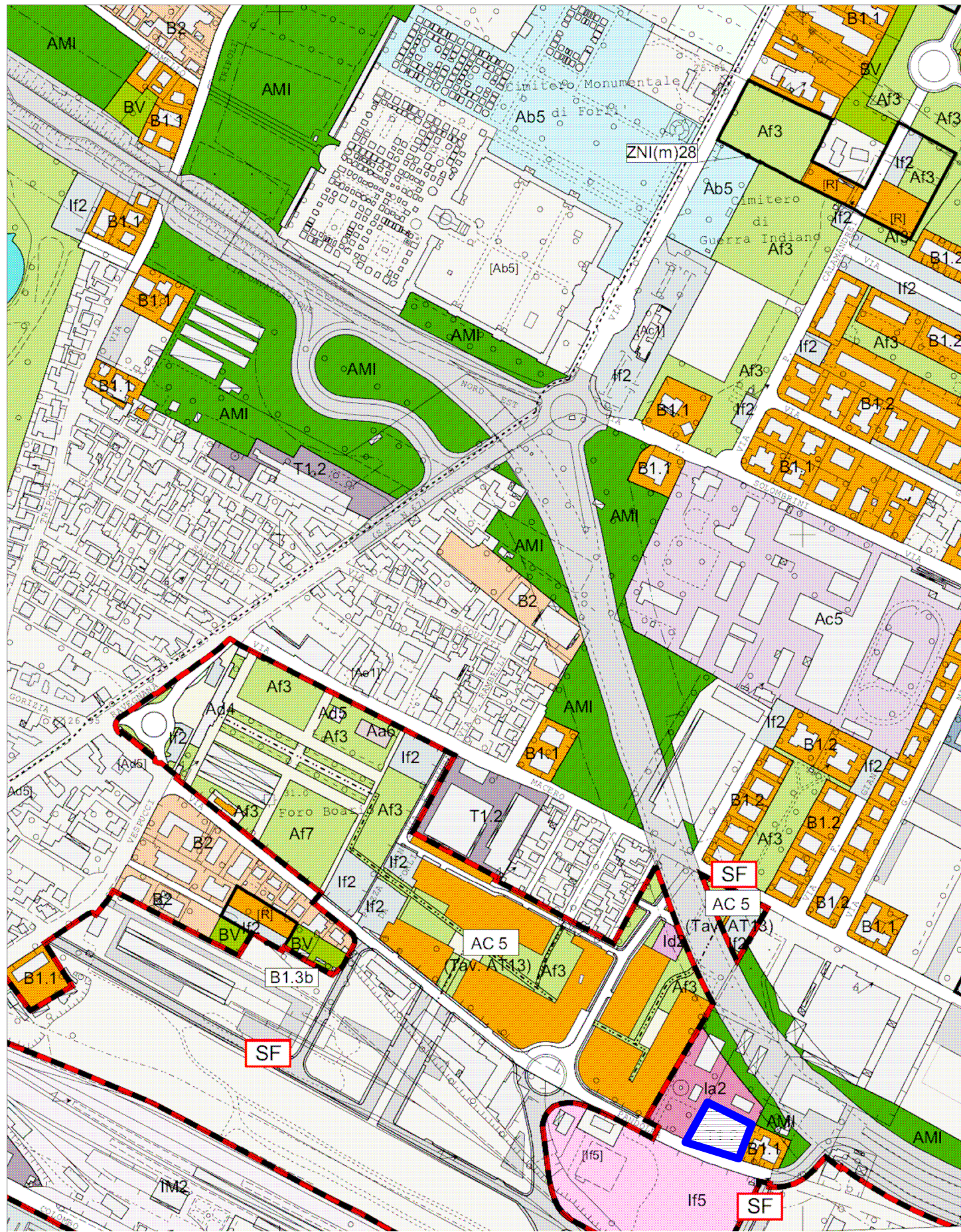
codice:

Ubicazione: **RONCO**

VIA SEGANTI – VIA BIDENTINA – VIA D. RAGGI



Stralcio planimetrico restituito in scala 1:10.000 – dall'elemento 240132 "Forlì Sud Est" della C.T.R. Regione E. R.



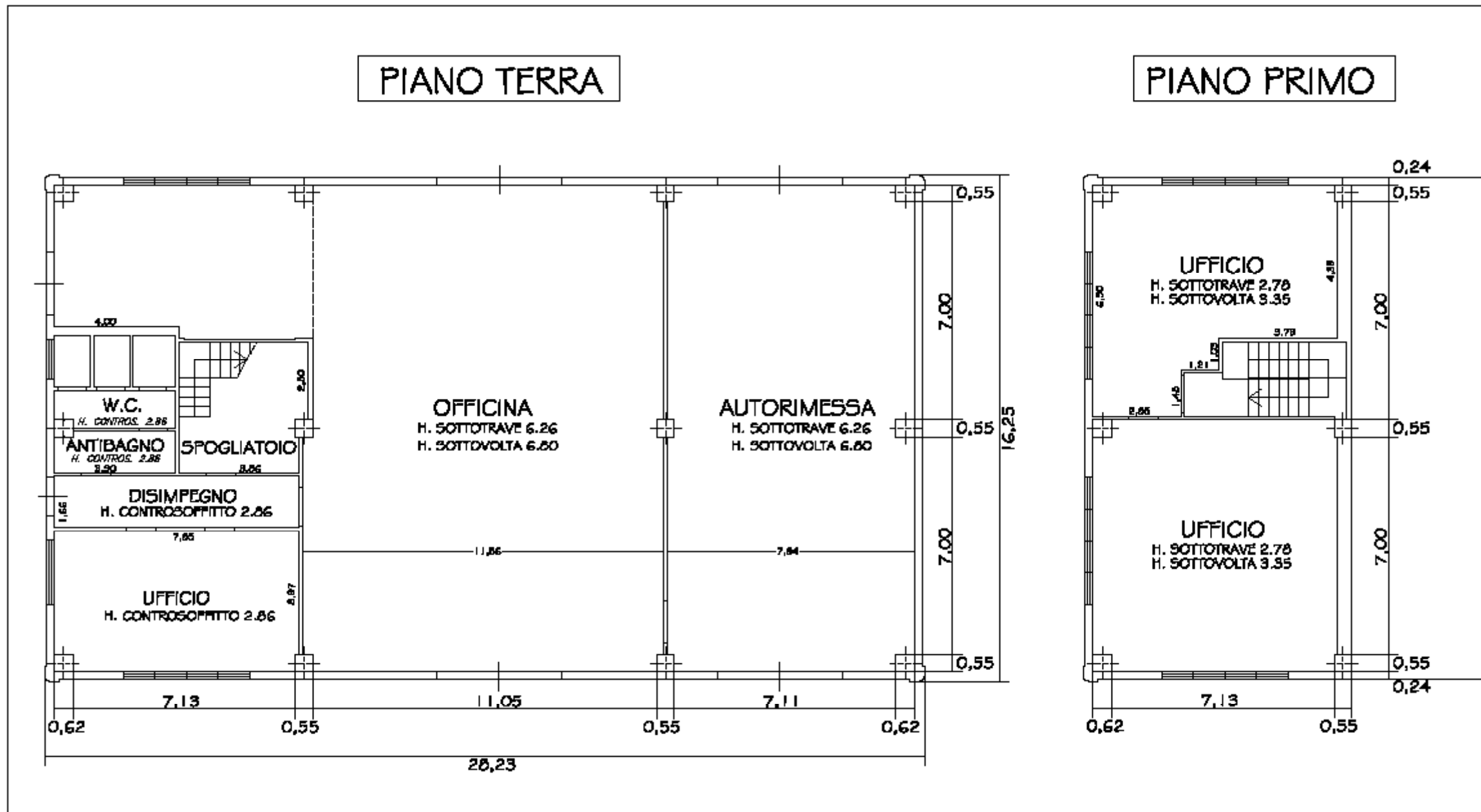
Stralcio dal RUE - TAV. "Capoluogo Nord-Est" P-20
 "USI E TRASFORMAZIONI DEL TERRITORIO URBANIZZATO E RURALE" scala 1:5.000

Denominazione	MAGAZZINO COMUNALE	N. codice:	09
Area:			
Ubicazione	FORLÌ	VIA PANDOLFA, 35	



Stralcio planimetrico restituito in scala 1:10.000 - dall'elemento 240131 "Forlì Nord Est" della C.T.R. Regione E. R.

Denominazione:	MAGAZZINO COMUNALE DI VIA CADORE	N. codice:	9
Ubicazione:	FORLÌ	VIA CADORE 75	



PLANIMETRIA GENERALE -
MAGAZZINO VIA PANDOLFA

Cat. A.2.1.4 - Strutture regionali, provinciali, comunali adibite all'attività logistica per il personale, imateriali, le attrezzature.

EDIFICIO DI NUOVA COSTRUZIONE Progetto e D.L a cura dell'Ufficio Lavori Pubblici del comune di Forlì

COLLAUDO STATICO DEL 11-06-09 COEFFICIENTE = 1

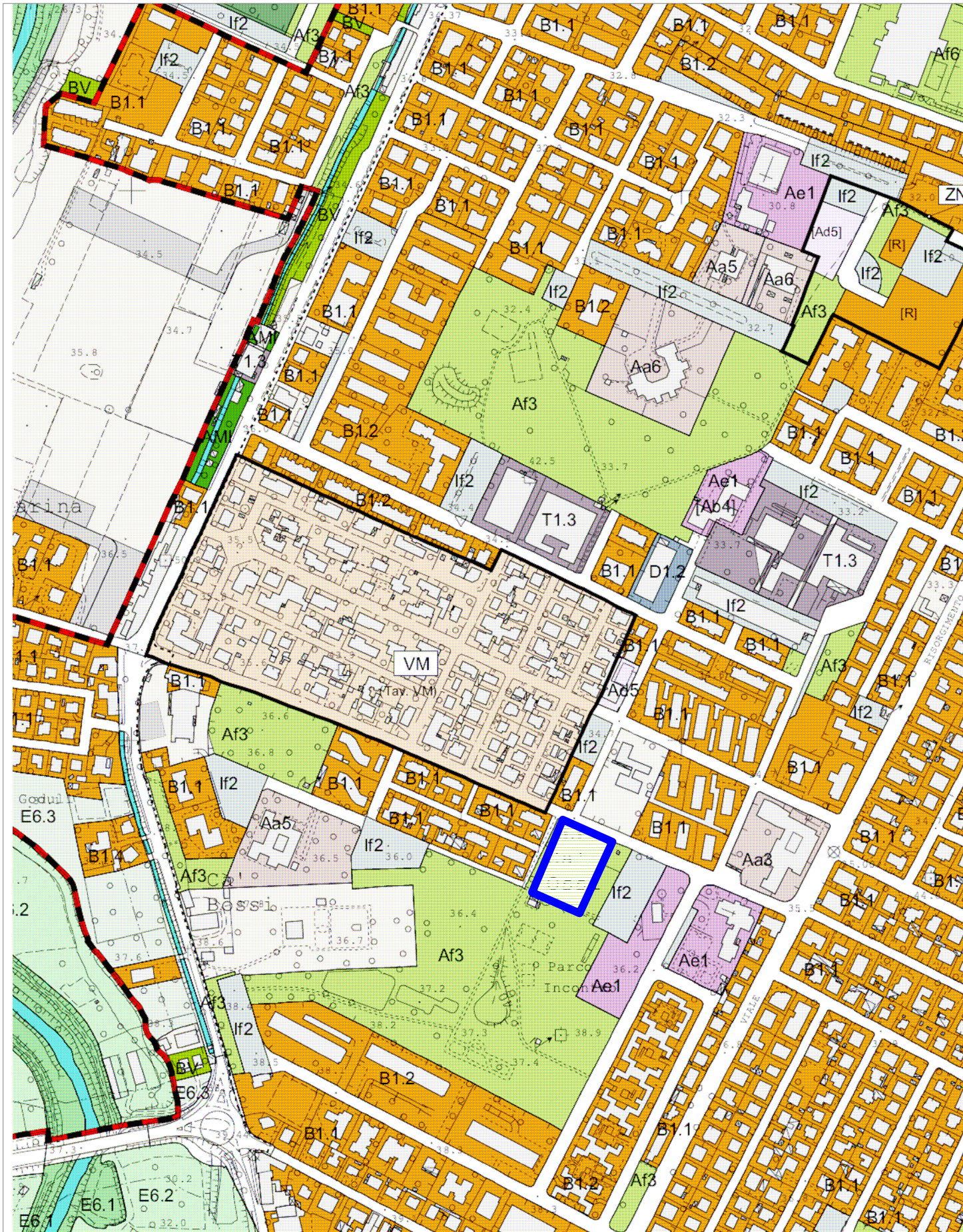
S.U.L = 574 mq complessivi, di cui

mq 458 = 28.2 x 16.25 di servizi a piano terra

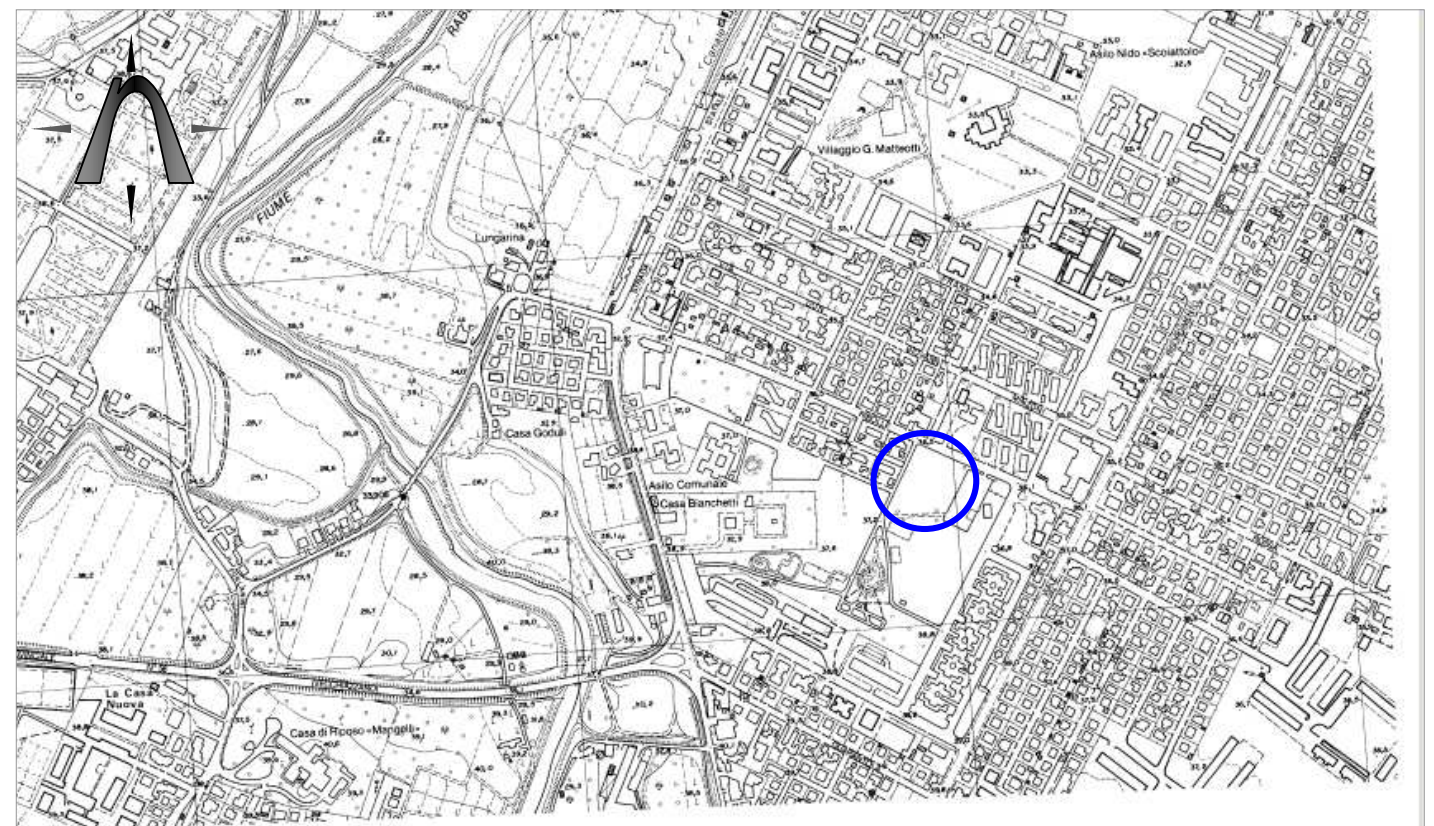
mq 116 = 7.1 x 16.25 di uffici a piano primo

L'edificio si trova nell'area di

Denominazione	PATTINODROMO	N. codice:	10
Area:			
Ubicazione	FORLÌ	VIA RIBOLLE	

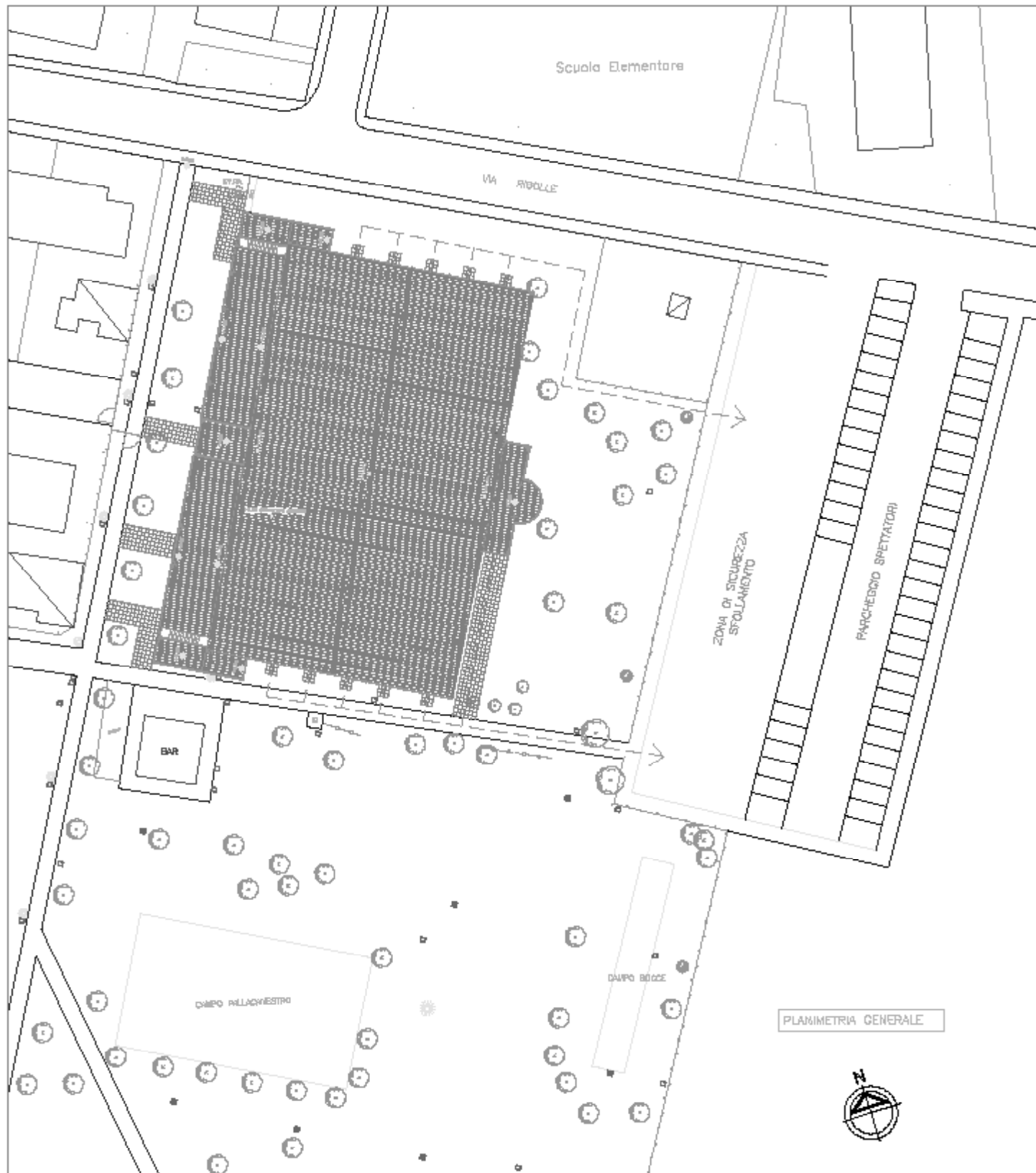


Stralcio dal RUE - TAV. "Capoluogo Sud Ovest" P-27
 "USI E TRASFORMAZIONI DEL TERRITORIO URBANIZZATO E RURALE" scala 1:5.000



Stralcio planimetrico restituito in scala 1:10.000 - dall'elemento 240133 "Forlì Sud Ovest" della C.T.R. Regione E. R.

Denominazione:	PATTINODROMO	N. codice:	10
Ubicazione:	FORLÌ	VIA RIBOLLE	



PATTINODROMO

Cat. A.2.1.4 - Strutture regionali, provinciali e comunali edifici destinati all'informazione ed all'assistenza alla popolazione individuati nei piani provinciali di protezione civile -

Anno di costruzione 2003-04

Coefficiente 1.2

Progetto e D.L a cura di ing. Claudio Mambelli coll. Geom. Gabrio Furani dell'Ufficio Lavori Pubblici del Comune di Forlì

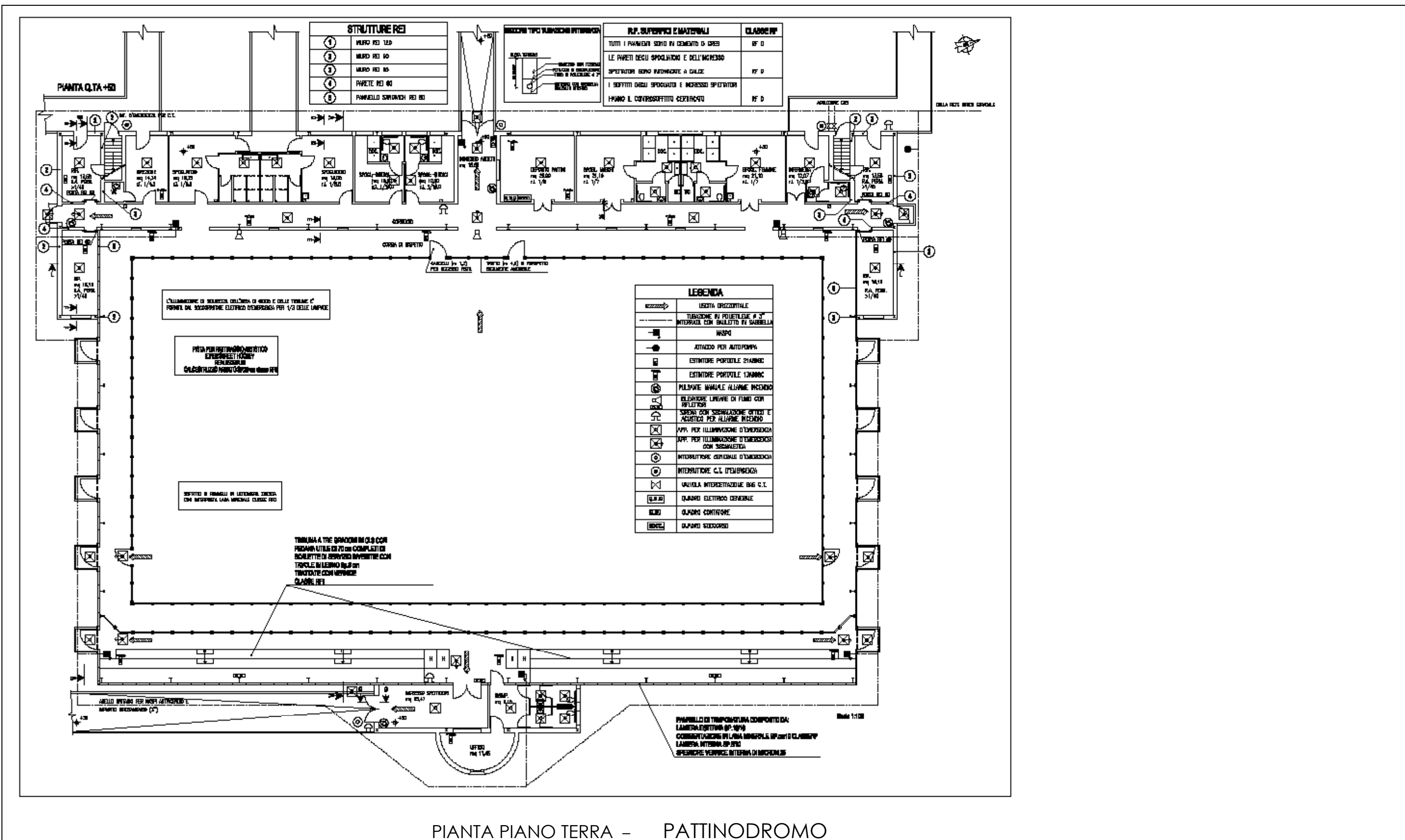
S.U.L = 2251 mq di cui
 1595 mq pista (29x55)
 220 mq tribune (4x55)
 436 mq servizi (7,15x61)

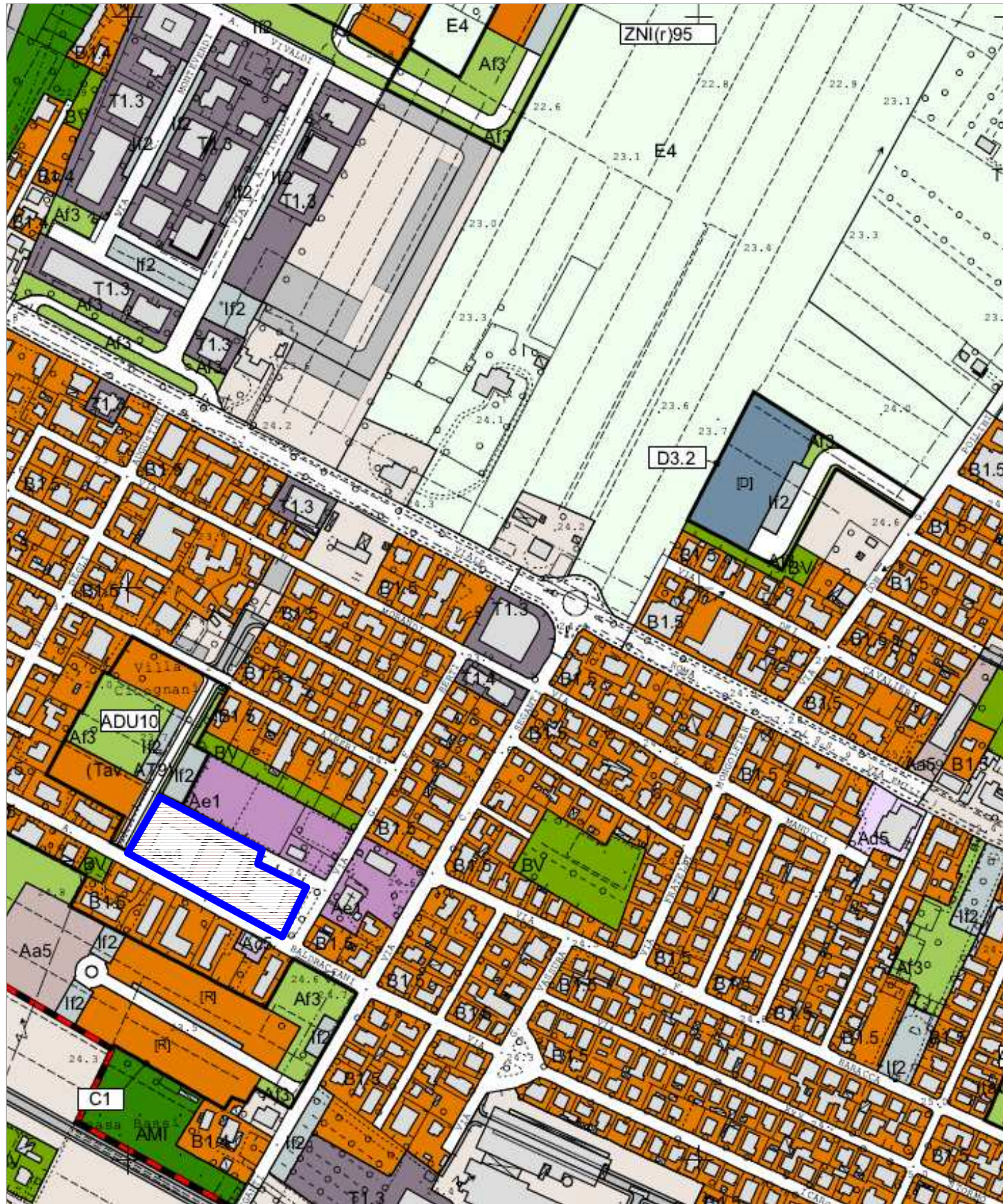
Edificio adiacente al parco urbano di via Ribolle, recintato e fornito di locali accessori dotati di cucina e bagno.

Il pattinodromo è anche adiacente alla sede di circoscrizione ed è dotato di un capiente spazio libero ed asfaltato destinato a parcheggio.

L'edificio è servito da un'ottima viabilità.

Il parco è individuato come area di





Stralcio dal RUE - TAV. "Capoluogo Sud-Est" P-28
"USI E TRASFORMAZIONI DEL TERRITORIO URBANIZZATO E RURALE" scala 1:5.000

Redatto da:

Denominazione **PALESTRA RONCO**

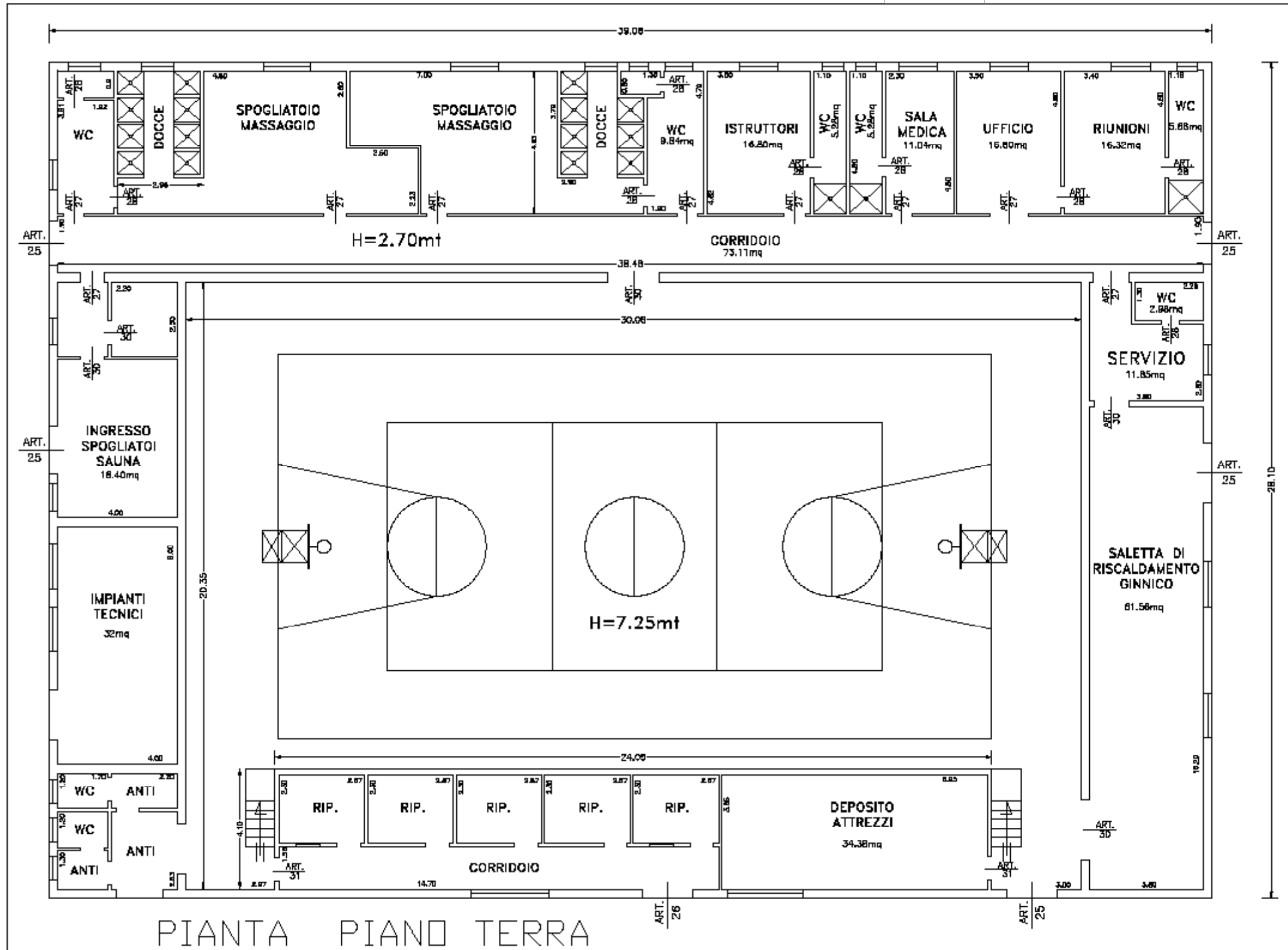
N. codice: **11**

Ubicazione: **FORLÌ VIA BALDRACCANI, 41**



Stralcio planimetrico restituito in scala 1:10.000 – dall'elemento 240132 "Forlì Sud-Est" della C.T.R.
REGIONE E D

Denominazione:	PALESTRA COMUNALE DEL RONCO	N. codice:	11
Ubicazione:	FORLÌ		




PIANTA PIANO TERRA - PALESTRA DEL RONCO

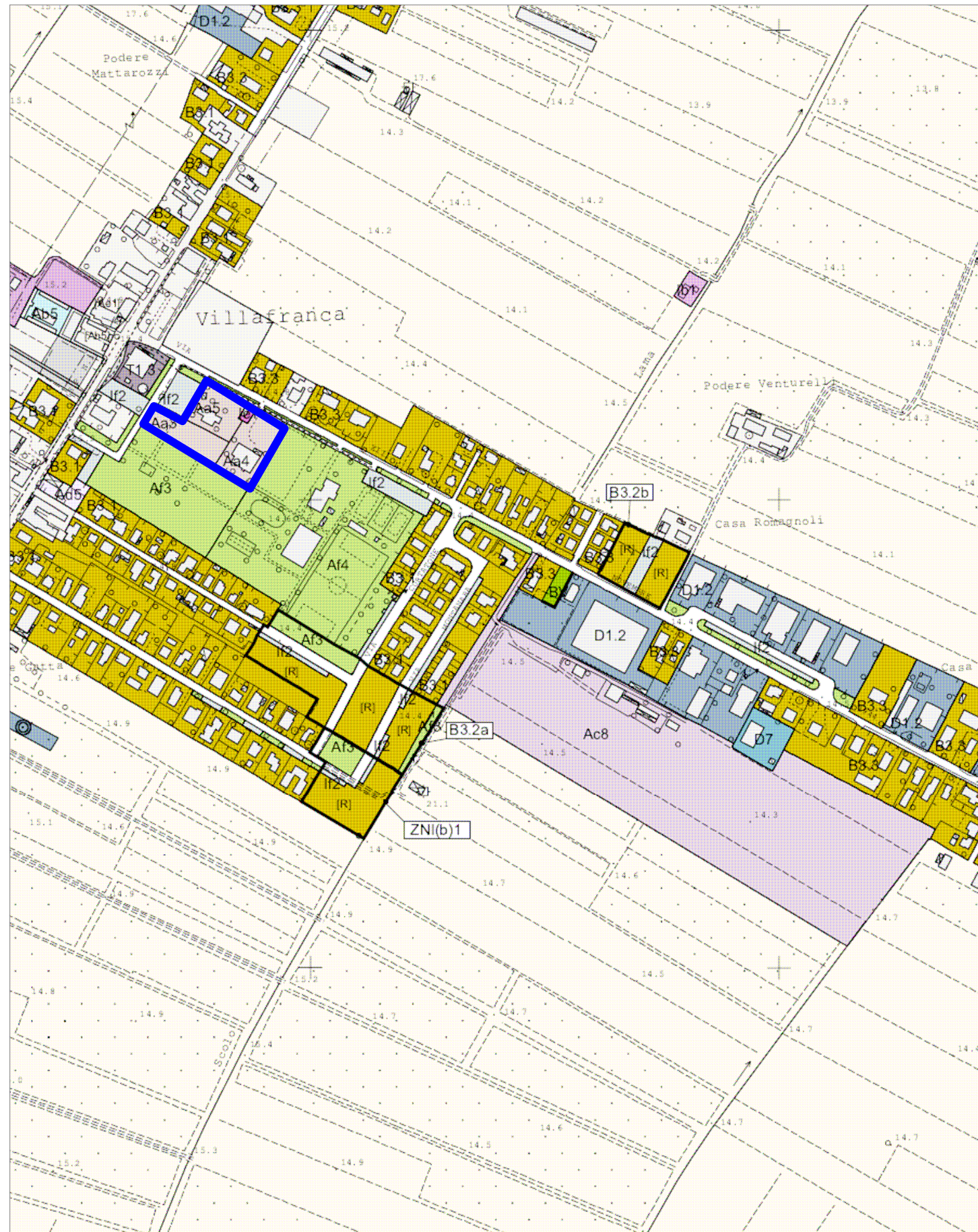
Cat. A.2.1.4 - Strutture regionali, provinciali e comunali edifici destinati all'informazione ed all'assistenza alla popolazione individuati nei piani provinciali di protezione civile -

Anno di costruzione 1980
 Coefficiente 1.2
 Ristrutturazione, risanamento, adeguamento normativo ed impiantistico, Ufficio Lavori Pubblici del Comune di Forlì, a seguito di progetto ing. Borghesi G. Piero, coll. Geom. Fabio Semati del luglio 1998

S.U.L = 1206 mq di cui 1098
 PIANO TERRA
 (39.1x28.1)
 480 mq parterre di gioco (16x30)
 618 mq servizi piano terra
 96 mq servizi (24 x 4)

L'edificio si trova vicino all'aeroporto in una zona fornita da un'ottima viabilità





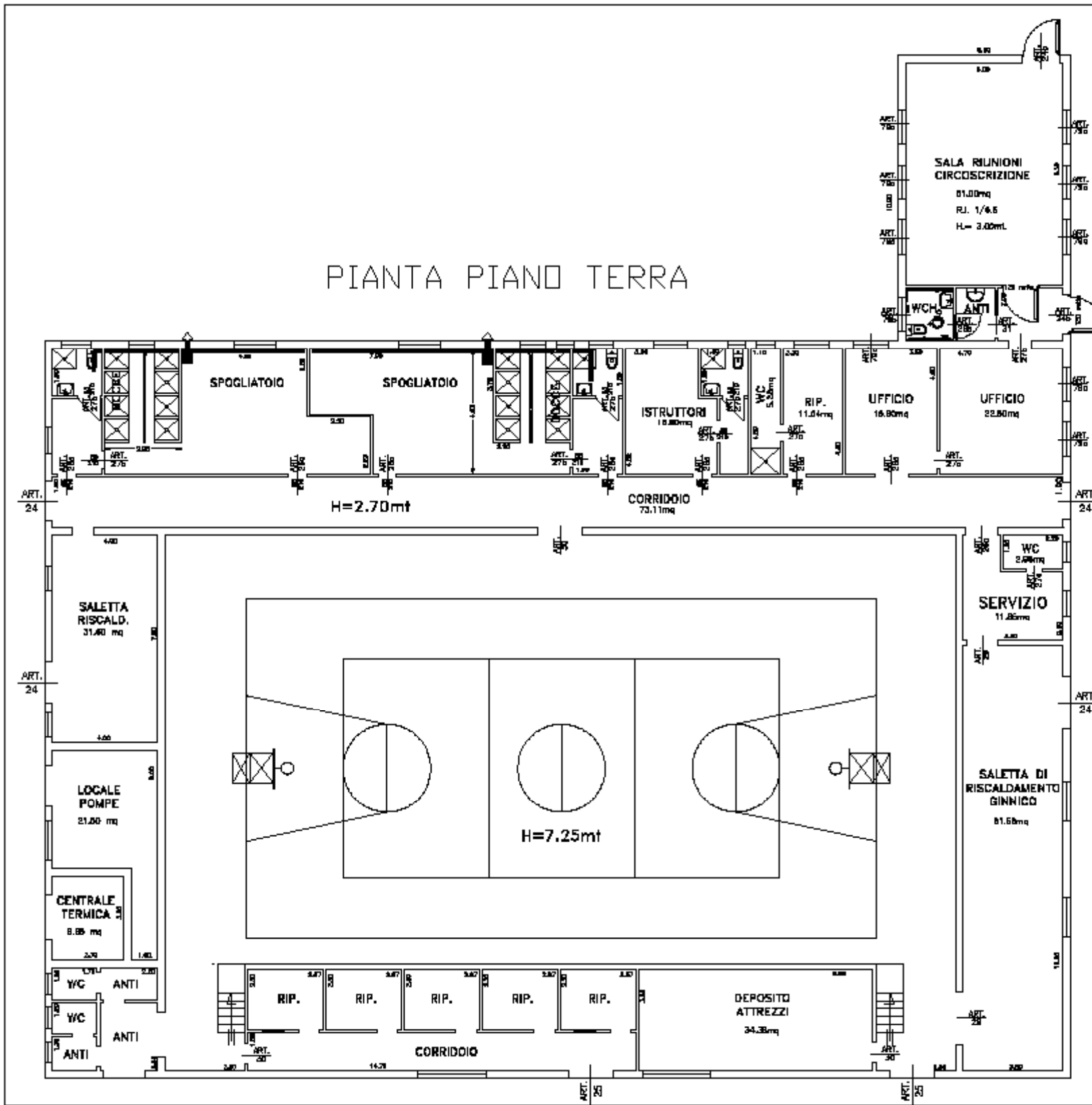
Stralcio dal RUE - TAV. "Villafranca S.Martino in Villafranca" P-7
 "USI E TRASFORMAZIONI DEL TERRITORIO URBANIZZATO E RURALE" scala 1:5.000

Denominazione	PALESTRA VILLAFRANCA	N. codice:	12
Area:			
Ubicazione	: VILLAFRANCA VIA XIII NOVEMBRE 1944		



Stralcio planimetrico restituito in scala 1:10.000 - dall'elemento 240094 "Villafranca di Forlì" della C.T.R. Regione E. R.

Denominazione:	PALESTRA VILAFRANCA CON SALA RIUNIONI CIRCOSCRIZIONE	N. codice:	12
Ubicazione:	FORLÌ		



PIANTA PIANO TERRA PALESTRA DI VILAFRANCA CON SALA RIUNIONI CIRCOSCRIZIONE

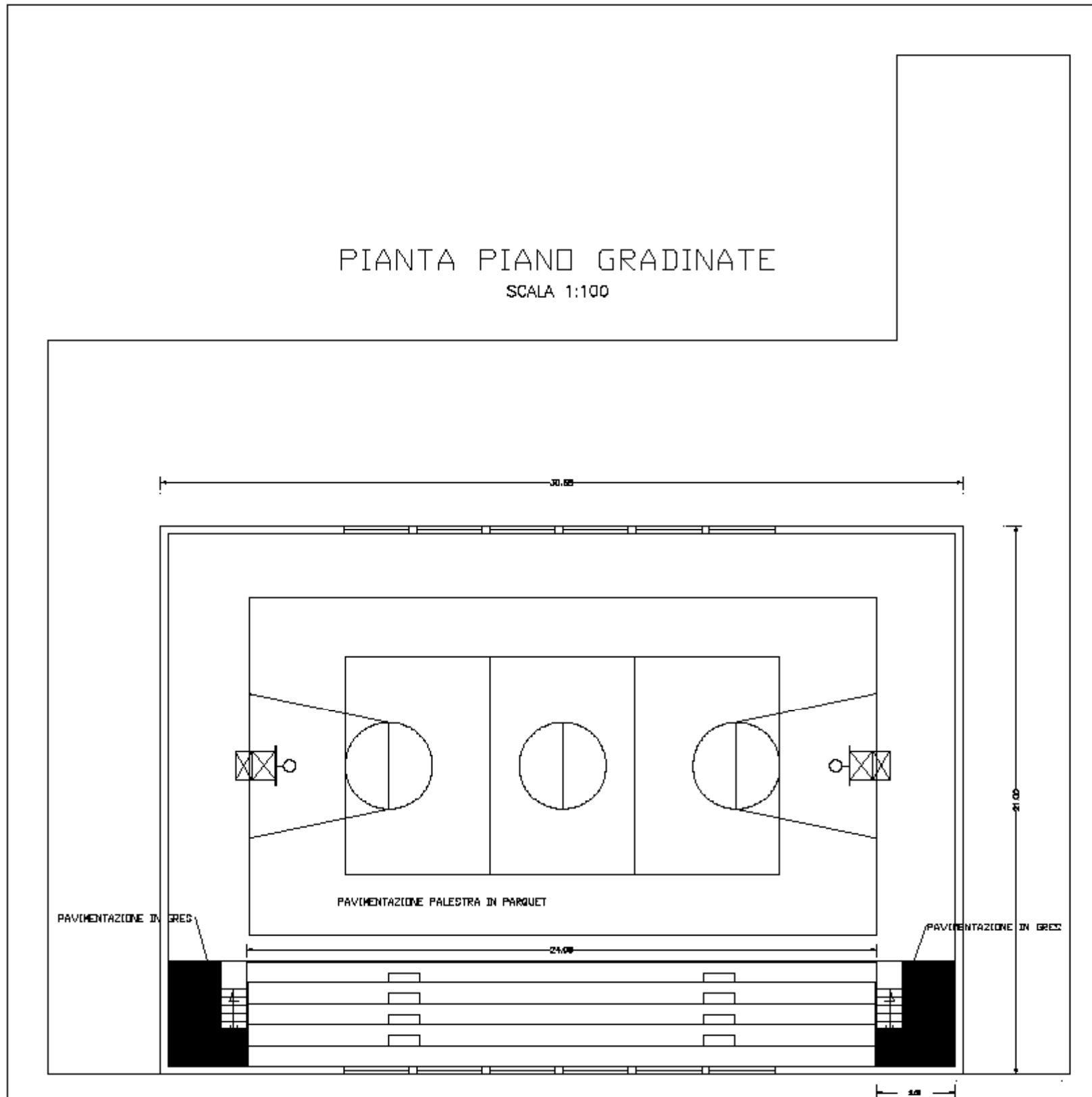
Cat. A.2.1.4 - Strutture regionali, provinciali e comunali edifici destinati all'informazione ed all'assistenza alla popolazione individuati nei piani provinciali di protezione civile -

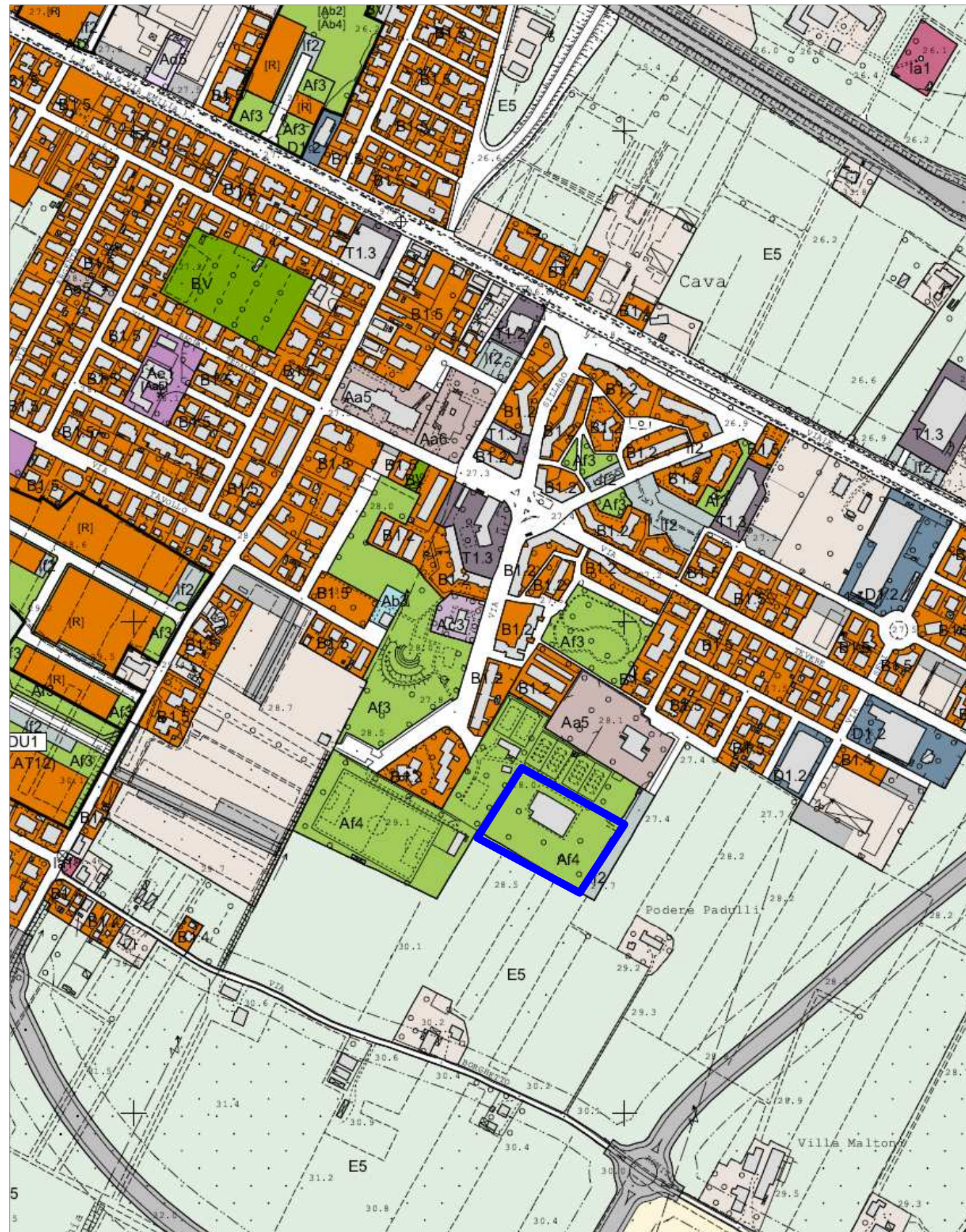
Edificio realizzato nel 1981
 Ristrutturazione, risanamento, adeguamento normativo ed impiantistico, con ampliamento per realizzazione sala riunioni circoscrizione, Ufficio Lavori Pubblici del Comune di Forlì, a seguito di progetto ing. Borghesi G. Piero, coll. Geom. Fabio Semati di novembre 1999

S.U.L = 1206 mq di cui 1118 al PIANO TERRA (39.8x28.1)+ Sala riunioni circoscrizione mq 72 (6.6x10.90)
 502 mq parterre di gioco (16.3x30.8)
 616 mq servizi piano terra
 96 mq servizi (24 x 4)

L'edificio si trova vicino all'interno di un complesso scolastico, limitrofo ad un parco urbano, servito da una buona, vicino all'aviosuperficie di Villafranca

Denominazione:	PALESTRA VILAFRANCA CON SALA RIUNIONI CIRCOSCRIZIONE	N. codice:	12
Ubicazione:	FORLÌ		



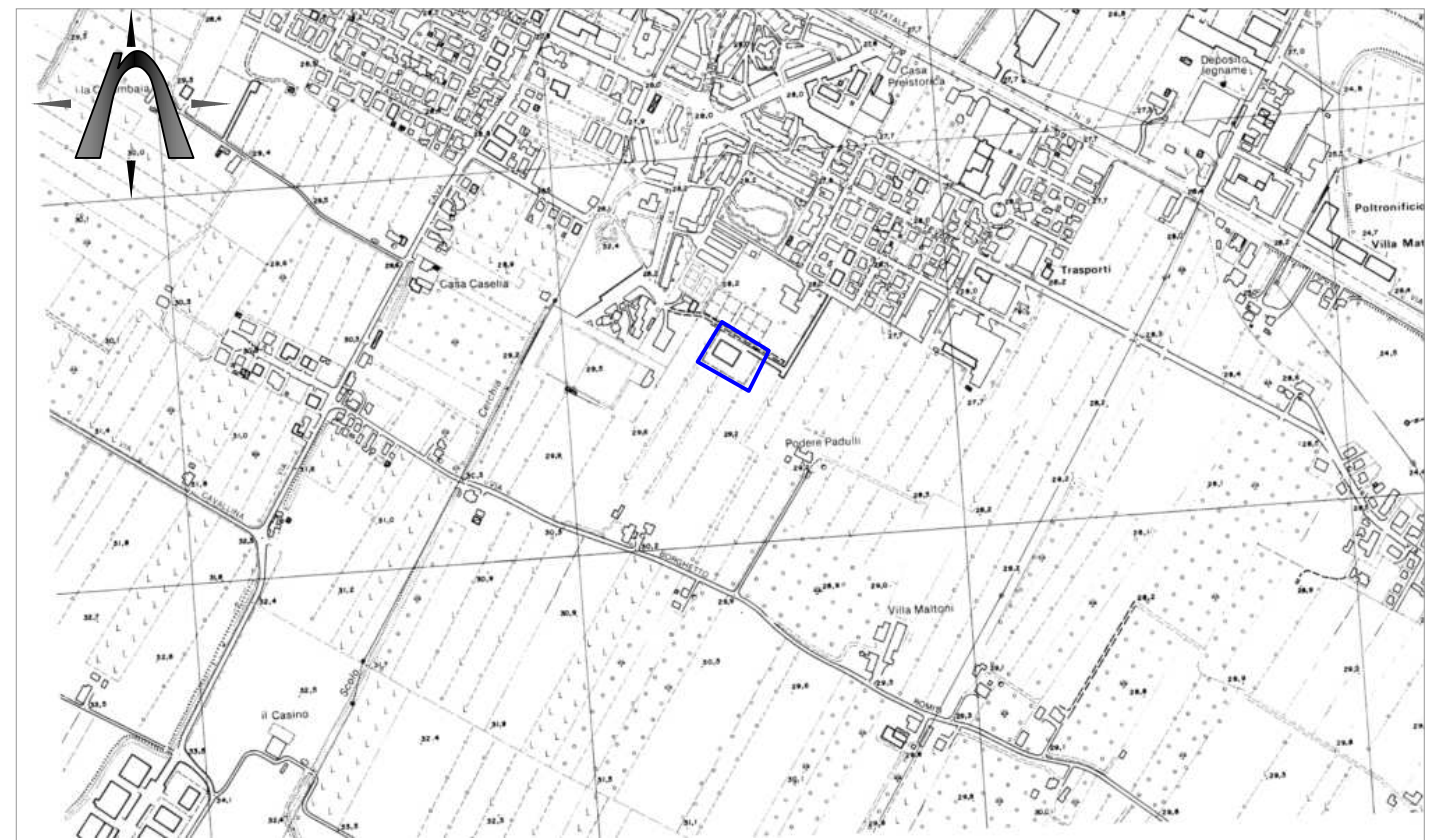


Stralci dal RUE - TAVV. "Capoluogo Nord Ovest" P-19
 "USI E TRASFORMAZIONI DEL TERRITORIO URBANIZZATO E RURALE" scala 1:5.000

Redatto da:

Denominazione	PALESTRA CAVA	N. codice:	13
Area:			

Ubicazione	CAVA	VIA SILLARO
------------	-------------	--------------------

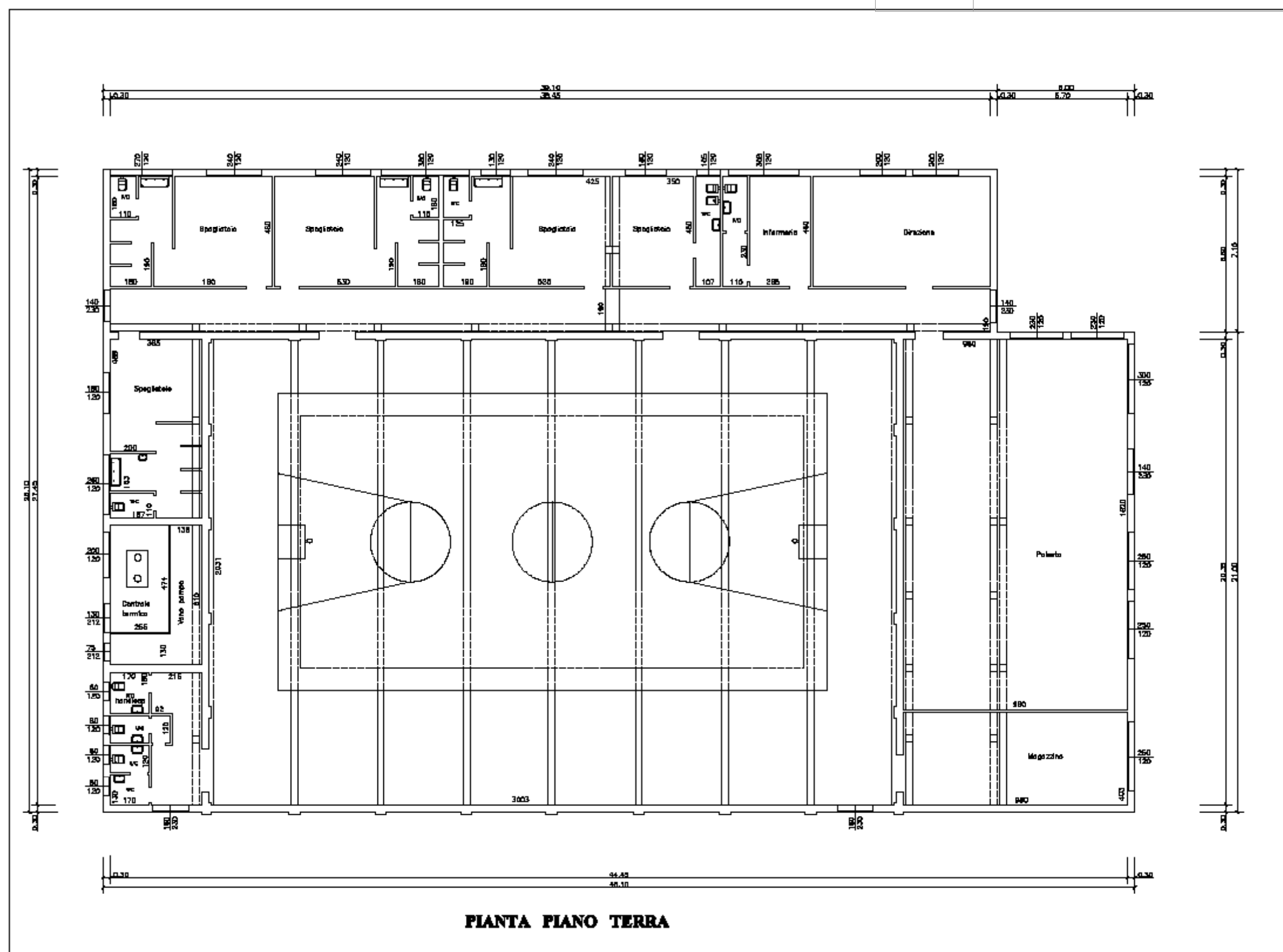


Stralci planimetrico restituito in scala 1:10.000 - dall'elemento 240134 "Forlì Nord Ovest" della C.T.R. Regione E. R.

Denominazione: **PALESTRA DELLA CAVA**

N. codice: **13**

Ubicazione: **FORLÌ**



PLANIMETRIA GENERALE - PALESTRA DELLA CAVA

Cat. A.2.1.4 - Strutture regionali, provinciali e comunali edifici destinati all'informazione ed all'assistenza alla popolazione individuati nei piani provinciali di protezione civile -

Interventi realizzati con conc. 553 del 18/10/85 e conc. n° 606 del 6/9/88

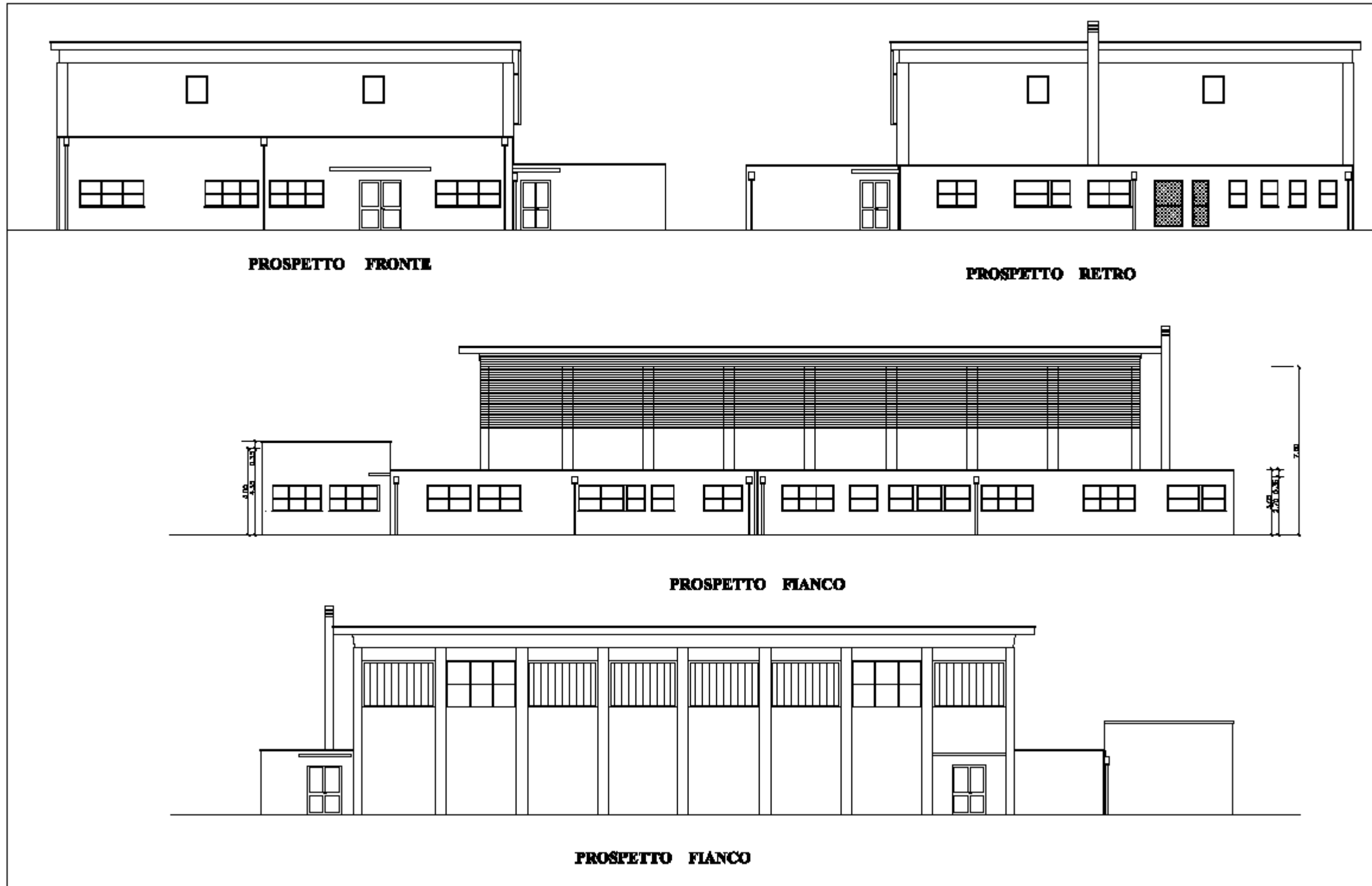
S.U.L = 1826 mq
(21x45.1+ 38.46x7.1) di cui

606 mq parterre di gioco
(20,35x29.8)

1220 mq servizi piano terra

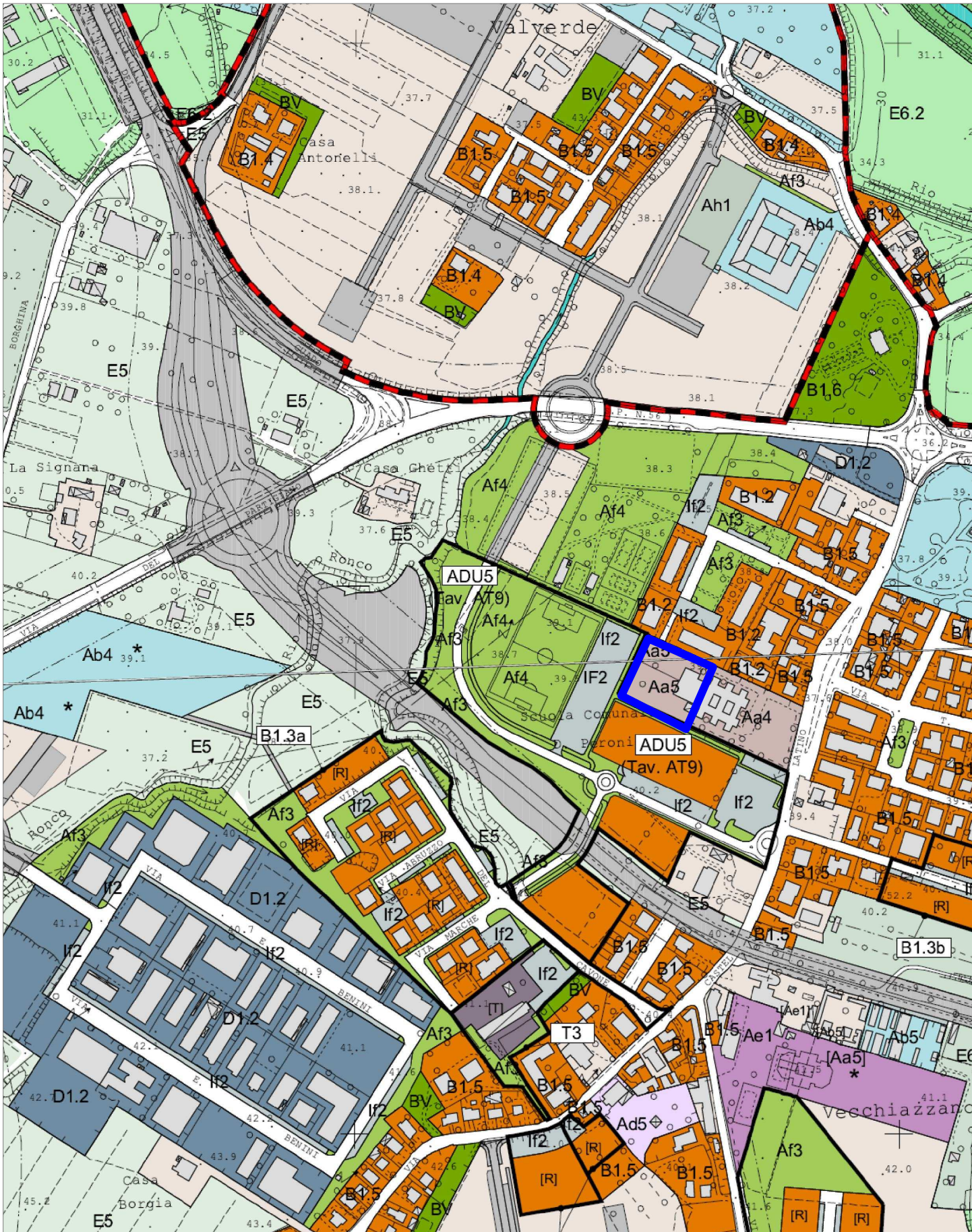
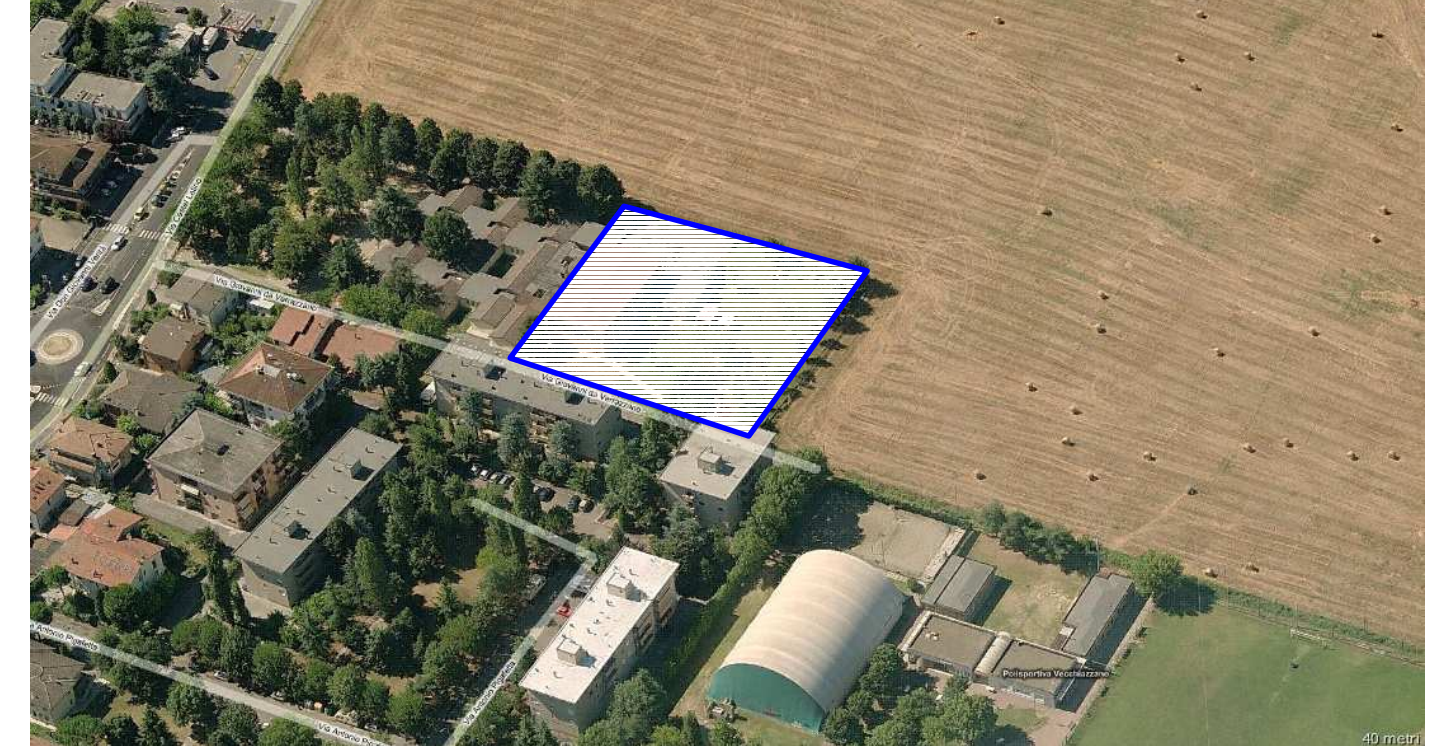
L'edificio si trova all'interno di un centro sportivo dotato di bar -ristorante e servizi ed è servito da un' ottima viabilità

Denominazione:	PALESTRA DELLA CAVA - PROSPETTI	N. codice:	13
Ubicazione:	FORLÌ	VIA SILLARO	

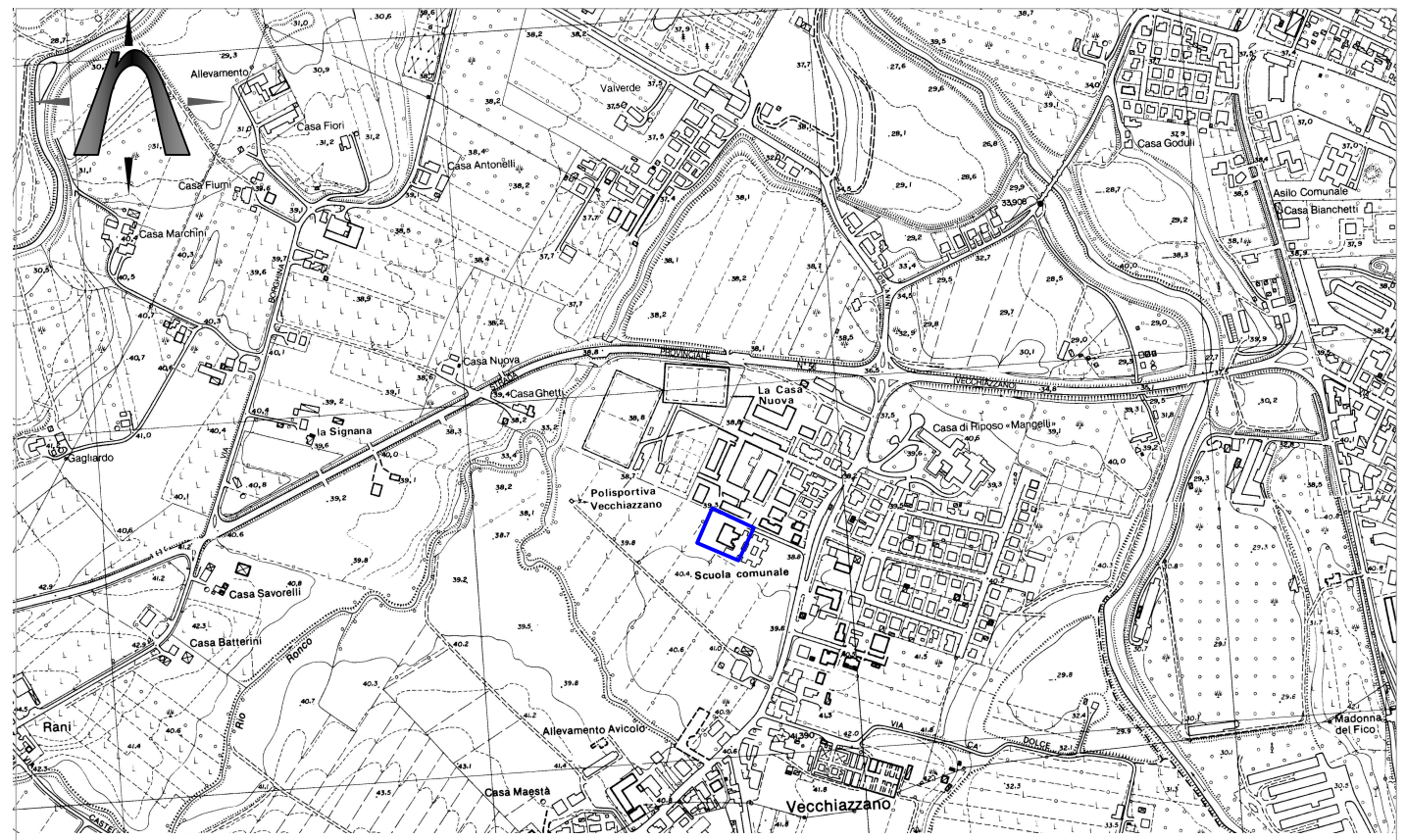


Denominazione	PALESTRA VECCHIAZZANO	N. codice:	14
Area:			

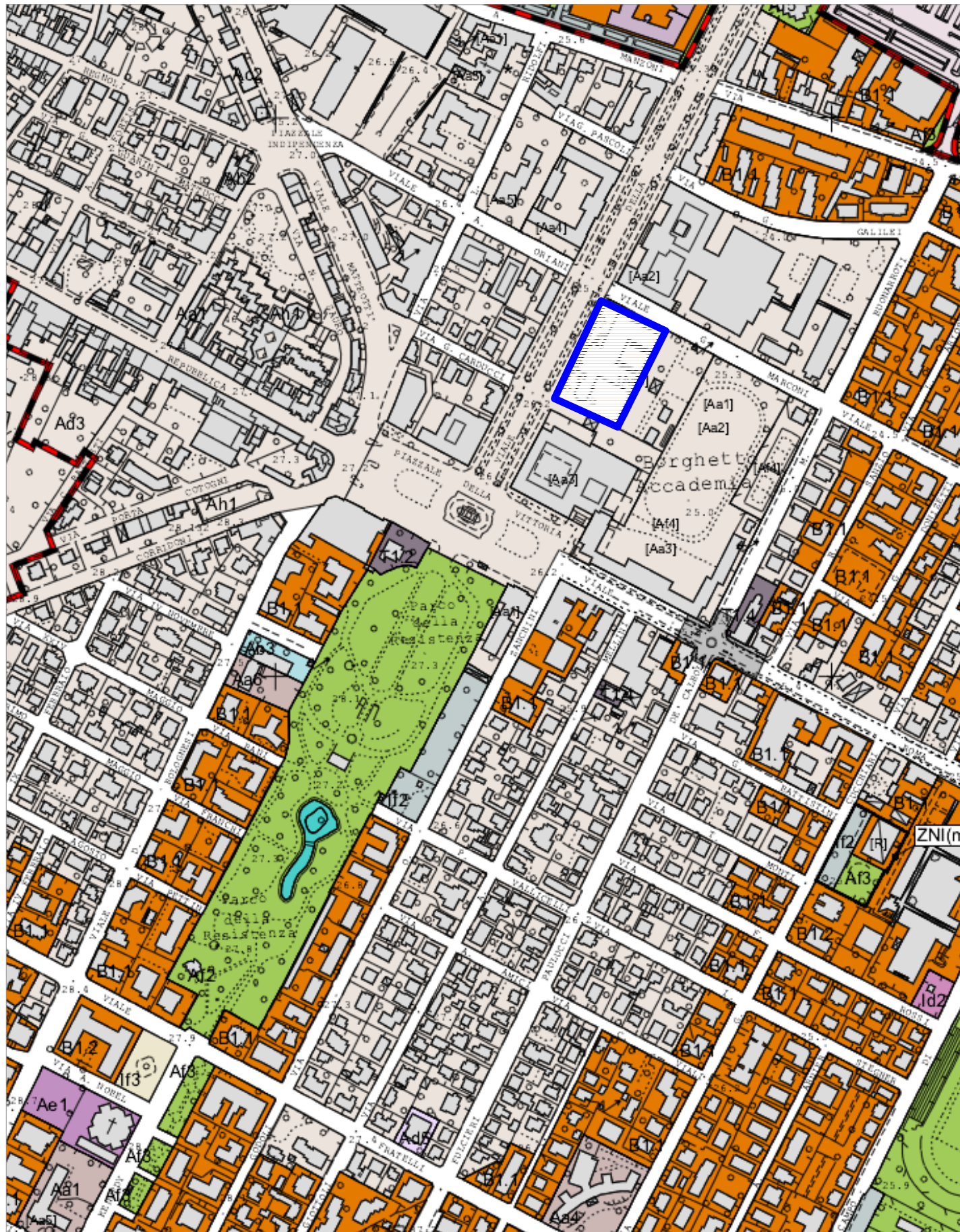
Ubicazione	VECCHIAZZANO	VIA CASTEL LATINO
------------	---------------------	--------------------------



Stralcio dal RUE - TAV. "Capoluogo Sud Ovest" P-27 – "S. Martino in Strada Vecchiazzano" P-34
 "USI E TRASFORMAZIONI DEL TERRITORIO URBANIZZATO E RURALE" scala 1:5.000



Stralcio planimetrico restituito in scala 1:10.000 – dall'elemento 240133 "Forlì Sud Ovest" della C.T.R. Regione E. R.



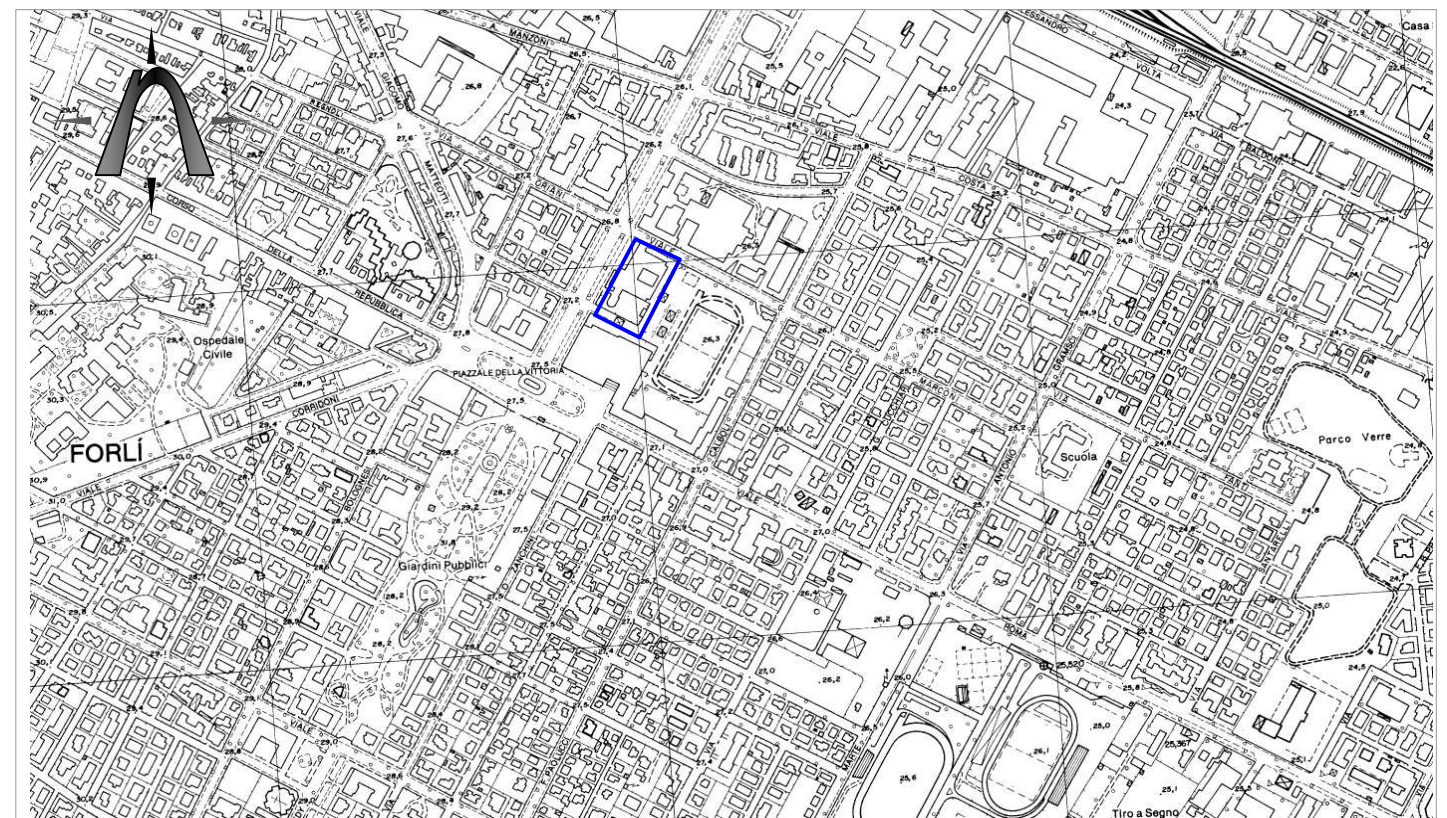
Stralci dal RUE - TAV. "Capoluogo Sud-Est" P-28
 "USI E TRASFORMAZIONI DEL TERRITORIO URBANIZZATO E RURALE" scala 1:5.000

Redatto da:
 VENTURINI E ASSOCIATI – studio di geologia
 FORLÌ
 dott. geol. Pierluigi Venturini – dott. geol. Piero Feralli

dott. arch. Lucilla Sansavini
 FORLÌ

Denominazione: **Ex GIL con Auditorium**
 Ubicazione: **FORLÌ** **Viale della Libertà**

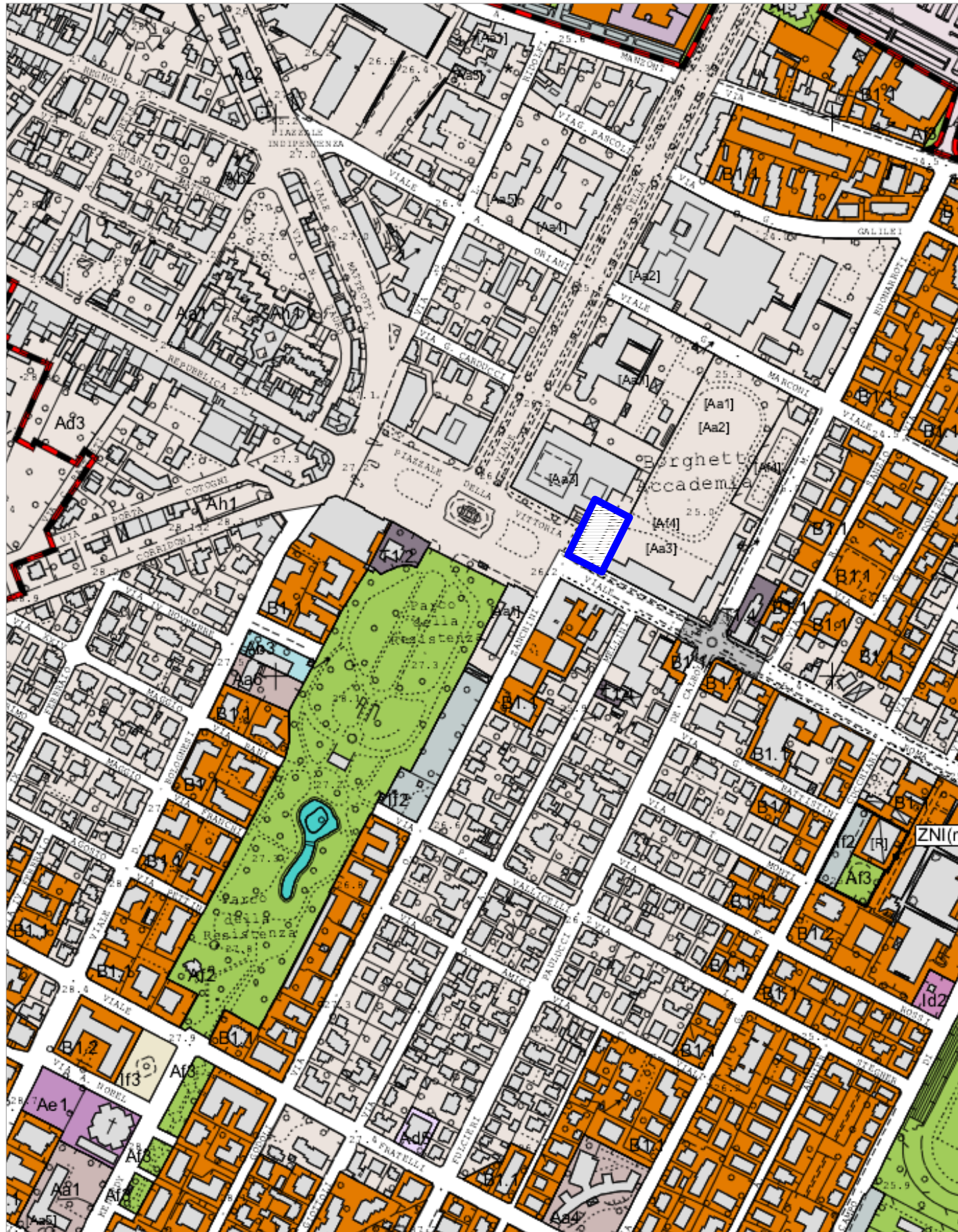
N. codice: **15**



Stralci planimetrico restituito in scala 1:10.000 – dall'elemento 240132 "Forlì Sud-Est" della C.T.R.

Denominazione: **Aula ICARO con Auditorium**
 Ubicazione: **FORLÌ' P.le della Vittoria / v.le Roma**

N. codice: **16**



Stralcio dal RUE - TAV. "Capoluogo Sud-Est" P-28
 "USI E TRASFORMAZIONI DEL TERRITORIO URBANIZZATO E RURALE" scala 1:5.000



Stralcio planimetrico restituito in scala 1:10.000 - dall'elemento 240132 "Forlì Sud-Est" della C.T.R.