



PIANO COMUNALE DI PROTEZIONE CIVILE



Parte II^a - D: "Aree di emergenza"

D3: "Aree Per Tendopoli"

Le aree sono state scelte in base a destinazioni compatibili con l'uso pubblico definite dal vigente PSC_POC_RUE; sono stati riutilizzati i numeri di codice del precedente piano di protezione civile per tutte le aree che sono state riconfermate. La lettera E in capo ad ogni codice significa "Emergenza".

Redatto da: VENTURINI E ASSOCIATI – studio di geologia
FORLÌ
dott. geol. Pierluigi Venturini – dott. geol. Piero Feralli

dott. arch. Lucilla Sansavini
FORLÌ

commessa n°	revisione n°	data	redatto	verificato	approvato

n° copie distribuito a:

EMERGENZA

ACCREDITAZIONE

AREE DI ATTESA
→ PROSPETTO RIEPILOGATIVO
→ CARTOGRAFIA scala 1: 10.000/5.000




D1

AREE DI AMMASSAMENTO
→ PROSPETTO RIEPILOGATIVO
→ SCHEDE CONOSCITIVE
→ CARTOGRAFIA scala 1: 10.000/5.000




D2

AREE PER TENDOPOLI
→ PROSPETTO RIEPILOGATIVO
→ SCHEDE CONOSCITIVE
→ CARTOGRAFIA scala 1: 10.000/5.000



D3

AREE PER MODULI ABITATIVI
→ PROSPETTO RIEPILOGATIVO
→ SCHEDE CONOSCITIVE
→ CARTOGRAFIA scala 1: 10.000/5.000



D4

EDIFICI DI INTERESSE STRATEGICO
→ PROSPETTO RIEPILOGATIVO
→ SCHEDE CONOSCITIVE
→ CARTOGRAFIA scala 1: 10.000/5.000



D5

COMUNE DI FORLÌ

AREE PER TENDOPOLI

PIANO COMUNALE DI PROTEZIONE CIVILE
PROSPETTO RIEPILOGATIVO (Sono evidenziate le aree di probabile proprietà privata)

n° codice	Denominazione Area	Località	Indirizzo	Destinazione PSC/POC/RUE	Tipo di Impianto	Superficie mq	Abitanti n°
E 01	Polisportivo O. BUSCHERINI	Forlì	Via Orceoli	Af 4	I. sportivo comunale	75.000	4.412
E 02	Area Via Copernico	Forlì	Via Copernico	If 2	Parcheggio	19.000	1.118
E 03	Area verde Via Dragoni	Forlì	Via Dragoni	Af 2	Area verde e p.	56.000	3.294
E 04	Area verde (Cà Ossi 1)	Forlì	Via Curiel	Af 3 - Aa 6	Area verde e p.	50.000	2.941
E 05	Area verde (Cà Ossi 2)	Forlì	Via Ribolle	Af 3 - If 2	Area verde e p.	50.000	2.941
E 06	Polisportivo TRESSI	Vecchiazzano	Via Pigafetta	Af 4 - If 2	I. sportivo comunale	29.000	1.706
E 07	Area verde - Impianto sportivo	Forlì	Via Isonzo - Via Piave	Af3-If2-Ae1-Ic2	Area verde - I. sport	60.000	3.529
E 08	Area verde	Forlì	Via Bengasi	Af 3 - If 2	Area verde	47.000	2.765
E 09	Polisportivo A.GIULIANINI	Villafranca	Via XIII Novembre	Af 3 - Af 4	I. sportivo comunale	49.000	2.882
E 10	Campo sportivo Borgo Sisa	Borgo Sisa	Via Zisa	Af 4	I. sportivo comunale	6.000	353
E 11	Area Verde e parcheggio	Forlì	Via Servadei/Via Sacco	Af 3	Area Verde e p.	30.000	1.765
E 12	Campo sportivo Carpinello	Carpinello	Via Cervese	Ae 1	I. sportivo parrocchia	13.000	765
E 13	Campo sportivo Pievequinta	Pievequinta	Via Capoferro-Via Cervese	Af 4	I. sportivo comunale	12.000	706
E 14	Campo sportivo Villa Selva	Villa Selva	Via Selva	Af 4 - If 2	I. sportivo comunale	21.000	1.235
E 15	Campo sportivo Carpena	Carpena	Via E. Magnani	Af 3 - Af 4	I. sportivo comunale	9.500	559
E 16	Polisportivo SAN MARTINO IN STR.	S.Martino in S.	Via Monda - Via G. Braschi	Af 4	I. sportivo comunale	31.200	1.835
E 17	Polisportivo S.LORENZO	San Lorenzo	Via Bachelet	Af 4 - If 2	I. sportivo comunale	13.300	782
E 18	Polisportivo OSSI	Il Quattro	Via Ossi	Af 4	I. sportivo comunale	16.800	988
E 19	Polisportivo GUIDO MONTI	Cava	Via Sillaro	Af 4	I. sportivo comunale	37.100	2.182
E 20	Campo sportivo Villanova	Villanova	S.S.9 (Via Emilia)	Af 4 - If 2	I. sportivo comunale	5.500	324
E 21	Campo sportivo Villagrappa	Villagrappa	Via Ossi	Ae 1 - Af 4	I. sportivo parrocchia	6.000	353
E 22	Parcheggi-area verde	Roncadello	Via Due Ponti	AMI	Parcheggi-area verde	9.000	529
TOTALE GENERALE						645.400	37.965

SCHEDE AREE DI EMERGENZA

Denominazione Area: **POLISPORTIVO O. BUSCHERINI** N. codice: **E01**Ubicazione: **FORLÌ** **VIA ORCEOLI**Superficie Mq: **75.000** Destinazione urbanistica: **GC3-GB2** Presenza di Vincoli: **NO**Può essere al servizio di più realtà comunali?: **NO**

Annotazioni varie:

ACCESSIBILITÀ

Viabilità generale: **OTTIMA** Mezzi pubblici: **SI**
 Distanza Autostrada Km: **3** Possibilità elisuperficie: **SI**
 Accessibilità: **LIMITATA** Note: **PREDISPORRE ACCESSI CARRAI**
 Possibile situazione dopo evento sismico: **VIABILITA' GARANTITA**

INFRASTRUTTURE**ALLESTIMENTO E ARREDO**

Opere di urbanizzazione:	SI	Pavimentazione:	PAVIMENTATA LA VIABILITA'
Fognature:	SI	Regimazione idraulica:	BUONA
Servizi igienici pubblici:	SI	Illuminazione notturna:	IN PARTE
Acqua:	SI	Smaltimento rifiuti:	SI
Energia elettrica:	SI	Sistemi antincendio:	
Telefono:	SI	Controlli di accesso:	SI

CARATTERISTICHE AMBIENTALI

Vegetazione: **PIANTE AD ALTO FUSTO SUL PERIMETRO** Morfologia: **PIANEGGIANTE**
 Note: Idraulica:

RISCHI AMBIENTALI

Esondazione: SI (lim200anni)	Frane: NO	Tesate elettriche: SI	Cavidotti:
Incendio: MIN	Smottamenti: NO	NELL'ANGOLO N-E	Gasdotti:
Industriale: NO	Cedimenti: NO		Elettrodotti interrati:
Chimico/biologico: NO	Avvallamenti: NO	Crolli (ciminiera, ecc.): NO	Condotte in press:

POLIFUNZIONALITÀDestinazione attuale: **IMPIANTO SPORTIVO**

Possibile altra destinazione:

Destinazione PIANO PROTEZ. CIVILE: **AREA DI EMERGENZA PER TENDOPOLI**È necessario interessare altri Enti per la gestione e la programmazione? **NO**È necessario interessare Enti e Società di erogazione di servizi pubblici? **SI**È presente un Piano di programmazione economica degli interventi? **NO**

Redatto da:

SCHEDE AREE DI EMERGENZA

Denominazione Area: **AREA VIA COPERNICO**N. codice: **E02**Ubicazione: **FORLÌ****VIA COPERNICO**Superficie Mq: **19.000**Destinazione urbanistica: **GD2-T1.1**Presenza di Vincoli: **NO**Può essere al servizio di più realtà comunali?: **NO**Annotazioni varie: **EDIFICABILE NEL NUOVO P.R.G.****ACCESSIBILITÀ**Viabilità generale: **BUONA**Mezzi pubblici: **NO**Distanza Autostrada Km: **4,5**

Possibilità elisuperficie:

Accessibilità: **OTTIMA**

Note:

Possibile situazione dopo evento sismico: **VIABILITA' GARANTITA****INFRASTRUTTURE****ALLESTIMENTO E ARREDO**Opere di urbanizzazione: **IN PARTE**Pavimentazione: **PARCHEGGIO ASFALTATATO**Fognature: **NEL PARCH.**Regimazione idraulica: **NEL PARCHEGGIO**Servizi igienici pubblici: **NO**Illuminazione notturna: **PARZIALE**Acqua: **SI**Smaltimento rifiuti: **SI**Energia elettrica: **SI**Sistemi antincendio: **IDRANTE NELLA STRADA**Telefono: **VICINANZE**Controlli di accesso: **NO****CARATTERISTICHE AMBIENTALI**Vegetazione: **ASSENTE**Morfologia: **PIANEGGIANTE**

Note:

Idraulica: **FOSSI PERIMETRALI****RISCHI AMBIENTALI**Esondazione: **NO**Frane: **NO**Tesate elettriche: **NO**Cavidotti: **SI**Incendio: **NO**Smottamenti: **NO**Crolli (ciminiera, ecc.): **NO**Gasdotti: **SI**

Industriale:

Cedimenti: **NO**

Elettrodotti interrati:

Chimico/biologico: **NO**Avvallamenti: **IN CASO DI PIOGGIA**

Condotte in press:

POLIFUNZIONALITÀDestinazione attuale: **PARCHEGGIO ED AREA UTILIZZATA PER SOSTA
NOMADI E SPETTACOLI CIRCENSI**Possibile altra destinazione: **PARZIALMENTE EDIFICABILE NEL NUOVO P.R.G.**Destinazione PIANO PROTEZ. CIVILE: **AREA DI EMERGENZA PER TENDOPOLI**È necessario interessare altri Enti per la gestione e la programmazione? **NO**È necessario interessare Enti e Società di erogazione di servizi pubblici? **SI**È presente un Piano di programmazione economica degli interventi? **NO**

Redatto da:

SCHEDE AREE DI EMERGENZA

Denominazione Area: **AREA VERDE**N. codice: **E03**Ubicazione: **FORLÌ'****VIA DRAGONI**Superficie Mq: **56.000**Destinazione urbanistica: **GC1-GD2**Presenza di Vincoli: **NO**Può essere al servizio di più realtà comunali?: **NO**

Annotazioni varie:

ACCESSIBILITÀViabilità generale: **BUONA**Mezzi pubblici: **SI**Distanza Autostrada Km: **5**

Possibilità elisuperficie:

Accessibilità:

Note:

Possibile situazione dopo evento sismico: **ACCESSIBILITA' DA VIA DRAGONI****INFRASTRUTTURE****ALLESTIMENTO E ARREDO**Opere di urbanizzazione: **SI**Pavimentazione: **PAVIMENTATA LA VIABILITA'**Fognature: **SI**Regimazione idraulica: **BUONA**Servizi igienici pubblici: **SI**Illuminazione notturna: **IN PARTE**Acqua: **SI**Smaltimento rifiuti: **SI**Energia elettrica: **SI**

Sistemi antincendio:

Telefono: **SI**

Controlli di accesso:

CARATTERISTICHE AMBIENTALIVegetazione: **PIANTE SUL PERIMETRO**Morfologia: **PIANEGGIANTE**

Note:

Idraulica:

RISCHI AMBIENTALIEsondazione: **NO**Frane: **NO**Tese elettriche: **NO**Cavidotti: **NO**Incendio: **MIN**Smottamenti: **NO**Crolli (ciminiera, ecc.): **NO**Gasdotti: **NO**Industriale: **NO**Cedimenti: **NO**

Elettrodotti interrati:

Chimico/biologico: **NO**Avvallamenti: **NO**

Condotte in press:

POLIFUNZIONALITÀDestinazione attuale: **AREA VERDE**

Possibile altra destinazione:

Destinazione PIANO PROTEZ. CIVILE: **AREA DI EMERGENZA PER TENDOPOLI**È necessario interessare altri Enti per la gestione e la programmazione? **NO**È necessario interessare Enti e Società di erogazione di servizi pubblici? **SI**È presente un Piano di programmazione economica degli interventi? **NO**

Redatto da:

SCHEDE AREE DI EMERGENZA

Denominazione Area: **AREA VERDE (CÀ OSSI 1)**N. codice: **E04**Ubicazione: **FORLÌ (CA' OSSI-1)****VIA CURIEL**Superficie Mq: **50.000**Destinazione urbanistica: **GC2-GD2**Presenza di Vincoli: **NO**Può essere al servizio di più realtà comunali?: **NO**

Annotazioni varie:

ACCESSIBILITÀViabilità generale: **SCARSA**Mezzi pubblici: **SI**Distanza Autostrada Km: **8**

Possibilità elisuperficie:

Accessibilità: **SCARSA**

Note:

Possibile situazione dopo evento sismico: **VIABILITÀ A RISCHIO****INFRASTRUTTURE****ALLESTIMENTO E ARREDO**Opere di urbanizzazione: **SI**Pavimentazione: **STRADELLI**Fognature: **SI**Regimazione idraulica: **BUONA**Servizi igienici pubblici: **SI**Illuminazione notturna: **IN PARTE**Acqua: **SI**Smaltimento rifiuti: **SI**Energia elettrica: **SI**

Sistemi antincendio:

Telefono: **SI**Controlli di accesso: **SI****CARATTERISTICHE AMBIENTALI**Vegetazione: **PIANTE RADE**Morfologia: **PIANEGGIANTE**

Note:

Idraulica:

RISCHI AMBIENTALIEsondazione: **NO**Frane: **NO**Tesate elettriche: **NO**

Cavidotti:

Incendio: **NO**Smottamenti: **NO**Crolli (ciminiera, ecc.): **NEL**

Gasdotti:

Industriale: **NO**Cedimenti: **NO****PERIMETRO**

Elettrodotti interrati:

Chimico/biologico: **NO**Avvallamenti: **IN CASO DI PIOGGIA**

Condotte in press:

POLIFUNZIONALITÀDestinazione attuale: **AREA VERDE**

Possibile altra destinazione:

Destinazione PIANO PROTEZ. CIVILE: **AREA DI EMERGENZA PER TENDOPOLI**È necessario interessare altri Enti per la gestione e la programmazione? **NO**È necessario interessare Enti e Società di erogazione di servizi pubblici? **SI**È presente un Piano di programmazione economica degli interventi? **NO**

Redatto da:

SCHEDE AREE DI EMERGENZA

Denominazione Area: **AREA VERDE (CÀ OSSÌ 2)** N. codice: **E05**Ubicazione: **FORLÌ' (CA' OSSÌ) VIA RIBOLLE**Superficie Mq: **50.000** Destinazione urbanistica: **GC2-GD2** Presenza di Vincoli: **NO**Può essere al servizio di più realtà comunali?: **NO**

Annotazioni varie:

ACCESSIBILITÀViabilità generale: **SCARSA** Mezzi pubblici: **SI**Distanza Autostrada Km: **8** Possibilità elisuperficie:Accessibilità: **SCARSA** Note:Possibile situazione dopo evento sismico: **VIABILITÀ A RISCHIO****INFRASTRUTTURE****ALLESTIMENTO E ARREDO**Opere di urbanizzazione: **SI** Pavimentazione: **STRADELLI**Fognature: **SI** Regimazione idraulica: **BUONA**Servizi igienici pubblici: **SI** Illuminazione notturna: **IN PARTE**Acqua: **SI** Smaltimento rifiuti: **SI**Energia elettrica: **SI** Sistemi antincendio:Telefono: **SI** Controlli di accesso: **SI****CARATTERISTICHE AMBIENTALI**Vegetazione: **PIANTE RADE** Morfologia: **PIANEGGIANTE**

Note: Idraulica:

RISCHI AMBIENTALIEsondazione: **NO** Frane: **NO** Tesate elettriche: **NO** Cavidotti:Incendio: **NO** Smottamenti: **NO** Crolli (ciminiera, ecc.): **NEL** Gasdotti:Industriale: **NO** Cedimenti: **NO** **PERIMETRO** Elettrodotti interrati:Chimico/biologico: **NO** Avvallamenti: **IN CASO DI PIOGGIA** Condotte in press:**POLIFUNZIONALITÀ**Destinazione attuale: **AREA VERDE**

Possibile altra destinazione:

Destinazione PIANO PROTEZ. CIVILE: **AREA DI EMERGENZA PER TENDOPOLI**È necessario interessare altri Enti per la gestione e la programmazione? **NO**È necessario interessare Enti e Società di erogazione di servizi pubblici? **SI**È presente un Piano di programmazione economica degli interventi? **NO**

Redatto da:

SCHEDE AREE DI EMERGENZA

Denominazione Area: **POLISPORTIVO TROSSI**N. codice: **E06**Ubicazione: **VECCHIAZZANO****VIA PIGAFETTA**Superficie Mq: **29.000**Destinazione urbanistica: **ADU5**Presenza di Vincoli: **NO**Può essere al servizio di più realtà comunali?: **NO**Annotazioni varie: **TANGENTE ALLA S.P. 56 (MA SENZA ACCESSI)****ACCESSIBILITÀ**Viabilità generale: **SCARSA**Mezzi pubblici: **SI**Distanza Autostrada Km: **12**Possibilità elisuperficie: **NO**Accessibilità: **LIMITATA**

Note:

Possibile situazione dopo evento sismico: **POSSIBILI DIFFICOLTA'****INFRASTRUTTURE****ALLESTIMENTO E ARREDO**Opere di urbanizzazione: **SI**Pavimentazione: **PAVIMENTATA LA VIABILITA'**Fognature: **SI**Regimazione idraulica: **BUONA**Servizi igienici pubblici: **SI**Illuminazione notturna: **IN PARTE**Acqua: **SI**Smaltimento rifiuti: **SI**Energia elettrica: **SI**

Sistemi antincendio:

Telefono: **SI**Controlli di accesso: **SI****CARATTERISTICHE AMBIENTALI**Vegetazione: **PIANTE SUL PERIMETRO**Morfologia: **PIANEGGIANTE**

Note:

Idraulica:

RISCHI AMBIENTALIEsondazione: **NO**Frane: **NO**Tesate elettriche: **NO**

Cavidotti:

Incendio: **MIN**Smottamenti: **NO**Crolli (ciminiera, ecc.): **NO**

Gasdotti:

Industriale: **NO**Cedimenti: **NO**

Elettrodotti interrati:

Chimico/biologico: **NO**Avvallamenti: **NO**

Condotte in press:

POLIFUNZIONALITÀDestinazione attuale: **IMPIANTO SPORTIVO**

Possibile altra destinazione:

Destinazione PIANO PROTEZ. CIVILE: **AREA DI EMERGENZA PER TENDOPOLI**È necessario interessare altri Enti per la gestione e la programmazione? **NO**È necessario interessare Enti e Società di erogazione di servizi pubblici? **SI**È presente un Piano di programmazione economica degli interventi? **NO**

Redatto da:

SCHEDE AREE DI EMERGENZA

Denominazione Area: **AREA VERDE - IMPIANTO SPORTIVO** N. codice: **E07**Ubicazione: **FORLÌ** **VIA ISONZO – VIA PIAVE**Superficie Mq: **60.000** Destinazione urbanistica: **GD2-GC2-FF2** Presenza di Vincoli: **NO**Può essere al servizio di più realtà comunali?: **NO**Annotazioni varie: **MOLTO ARTICOLATA****ACCESSIBILITÀ**Viabilità generale: **BUONA**Mezzi pubblici: **SI**Distanza Autostrada Km: **6**

Possibilità elisuperficie:

Accessibilità: **BUONA**Note: **ACCESSI MULTIPLI**Possibile situazione dopo evento sismico: **INVARIATA****INFRASTRUTTURE****ALLESTIMENTO E ARREDO**Opere di urbanizzazione: **SI**Pavimentazione: **IN PARTE**Fognature: **SI**Regimazione idraulica: **BUONA**Servizi igienici pubblici: **SI**Illuminazione notturna: **IN PARTE**Acqua: **SI**Smaltimento rifiuti: **SI**Energia elettrica: **SI**

Sistemi antincendio:

Telefono: **SI**Controlli di accesso: **NON SU TUTTA L'AREA****CARATTERISTICHE AMBIENTALI**Vegetazione: **ZONE CON PIANTE RADE**Morfologia: **PIANEGGIANTE**

Note:

Idraulica:

RISCHI AMBIENTALIEsondazione: **NO**Frane: **NO**Tesate elettriche: **NO**

Cavidotti:

Incendio: **MIN**Smottamenti: **NO**Crolli (ciminiera, ecc.): **NO**

Gasdotti:

Industriale: **NO**Cedimenti: **NO**

Elettrodotti interrati:

Chimico/biologico: **NO**

Avvallamenti:

Condotte in press:

POLIFUNZIONALITÀDestinazione attuale: **AREA VERDE- IMPIANTO SPORTIVO - AREE A PARCHEGGIO – VARIE**

Possibile altra destinazione:

Destinazione PIANO PROTEZ. CIVILE: **AREA DI EMERGENZA PER TENDOPOLI**È necessario interessare altri Enti per la gestione e la programmazione? **NO**È necessario interessare Enti e Società di erogazione di servizi pubblici? **SI**È presente un Piano di programmazione economica degli interventi? **NO**

Redatto da:

SCHEDE AREE DI EMERGENZA

Denominazione Area: **PARCO DI VIA BENGASI**N. codice: **E08**Ubicazione: **FORLÌ****VIA BENGASI**Superficie Mq: **47.000**Destinazione urbanistica: **GC2**Presenza di Vincoli: **NO**Può essere al servizio di più realtà comunali?: **NO**Annotazioni varie: **LAGHETTO AL CENTRO (NON COMPUTATO PER LA SUPERF.)****ACCESSIBILITÀ**Viabilità generale: **BUONA**Mezzi pubblici: **NO**Distanza Autostrada Km: **5**

Possibilità elisuperficie:

Accessibilità: **BUONA**

Note:

Possibile situazione dopo evento sismico:

INFRASTRUTTURE**ALLESTIMENTO E ARREDO**Opere di urbanizzazione: **SI**Pavimentazione: **PAVIMENTATA LA VIABILITA'**Fognature: **SI**Regimazione idraulica: **BUONA**Servizi igienici pubblici: **SI**Illuminazione notturna: **IN PARTE**Acqua: **SI**Smaltimento rifiuti: **SI**Energia elettrica: **SI**

Sistemi antincendio:

Telefono: **SI**Controlli di accesso: **SI****CARATTERISTICHE AMBIENTALI**Vegetazione: **PIANTE RADE**Morfologia: **PIANEGGIANTE**

Note:

Idraulica:

RISCHI AMBIENTALIEsondazione: **NO**Frane: **NO**Tesate elettriche: **NO**Cavidotti: **NO**Incendio: **MIN**Smottamenti: **NO**Crolli (ciminiera, ecc.): **NO**Gasdotti: **NO**Industriale: **NO**Cedimenti: **NO**

Elettrodotti interrati:

Chimico/biologico: **NO**

Avvallamenti:

Condotte in press:

POLIFUNZIONALITÀDestinazione attuale: **AREA VERDE E PARCHEGGIO**

Possibile altra destinazione:

Destinazione PIANO PROTEZ. CIVILE: **AREA DI EMERGENZA PER TENDOPOLI**È necessario interessare altri Enti per la gestione e la programmazione? **NO**È necessario interessare Enti e Società di erogazione di servizi pubblici? **SI**È presente un Piano di programmazione economica degli interventi? **NO**

Redatto da:

SCHEDE AREE DI EMERGENZA

Denominazione Area: **POLISPORTIVO A. GIULIANINI**N. codice: **E09**Ubicazione: **VILLAFRANCA****VIA XIII NOVEMBRE**Superficie Mq: **49.000**Destinazione urbanistica: **GC3-GC2**Presenza di Vincoli: **NO**Può essere al servizio di più realtà comunali?: **NO**

Annotazioni varie:

ACCESSIBILITÀViabilità generale: **BUONA**Mezzi pubblici: **SI**Distanza Autostrada Km: **5**

Possibilità elisuperficie:

Accessibilità: **BUONA**

Note:

Possibile situazione dopo evento sismico: **INVARIATA****INFRASTRUTTURE****ALLESTIMENTO E ARREDO**Opere di urbanizzazione: **SI**Pavimentazione: **PAVIMENTATA LA VIABILITA'**Fognature: **SI**Regimazione idraulica: **BUONA**Servizi igienici pubblici: **SI**Illuminazione notturna: **IN PARTE**Acqua: **SI**Smaltimento rifiuti: **SI**Energia elettrica: **SI**

Sistemi antincendio:

Telefono: **SI**Controlli di accesso: **SI****CARATTERISTICHE AMBIENTALI**Vegetazione: **PIANTE SUL PERIMETRO**Morfologia: **PIANEGGIANTE**

Note:

Idraulica:

RISCHI AMBIENTALIEsondazione: **NO**Frane: **NO**Tesate elettriche: **NO**Cavidotti: **NO**Incendio: **MIN**Smottamenti: **NO**Crolli (ciminiera, ecc.): **NO**Gasdotti: **NO**Industriale: **NO**Cedimenti: **NO**

Elettrodotti interrati:

Chimico/biologico: **NO**Avvallamenti: **NO**

Condotte in press:

POLIFUNZIONALITÀDestinazione attuale: **AREA VERDE- PLESSO SCOLASTICO**

Possibile altra destinazione:

Destinazione PIANO PROTEZ. CIVILE: **AREA DI EMERGENZA PER TENDOPOLI**È necessario interessare altri Enti per la gestione e la programmazione? **NO**È necessario interessare Enti e Società di erogazione di servizi pubblici? **SI**È presente un Piano di programmazione economica degli interventi? **NO**

Redatto da:

SCHEDE AREE DI EMERGENZA

Denominazione Area: **CAMPO SPORTIVO BORGO SISA** N. codice: **E10**Ubicazione: **BORGO SISA** **VIA ZISA**Superficie Mq: **6.000** Destinazione urbanistica: **GC3** Presenza di Vincoli: **NO**Può essere al servizio di più realtà comunali?: **SI**

Annotazioni varie:

ACCESSIBILITÀViabilità generale: **BUONA** Mezzi pubblici: **NO**Distanza Autostrada Km: **3** Possibilità elisuperficie:Accessibilità: **SOLO PEDONALE** Note: **BUON ACCESSO TOGLIENDO RETE**Possibile situazione dopo evento sismico: **INVARIATA****INFRASTRUTTURE****ALLESTIMENTO E ARREDO**

Opere di urbanizzazione:	SI	Pavimentazione:	NO
Fognature:	SI	Regimazione idraulica:	BUONA
Servizi igienici pubblici:	SI	Illuminazione notturna:	SI
Acqua:	SI	Smaltimento rifiuti:	SULLA STRADA
Energia elettrica:	SI	Sistemi antincendio:	NO
Telefono:	SI	Controlli di accesso:	NO

CARATTERISTICHE AMBIENTALIVegetazione: **ASSENTE** Morfologia: **PIANEGGIANTE**

Note: Idraulica:

RISCHI AMBIENTALI

Esondazione:	MIN	Frane:	NO	Tesate elettriche:	NO	Cavidotti:	NO
Incendio:	NO	Smottamenti:	NO	Crolli (ciminiera, ecc.):	NO	Gasdotti:	NO
Industriale:	NO	Cedimenti:	NO	Elettrodotti interrati:			
Chimico/biologico:	NO	Avvallamenti:	NO	Condotte in press:			

POLIFUNZIONALITÀDestinazione attuale: **IMPIANTO SPORTIVO**

Possibile altra destinazione:

Destinazione PIANO PROTEZ. CIVILE: **AREA DI EMERGENZA PER TENDOPOLI**È necessario interessare altri Enti per la gestione e la programmazione? **NO**È necessario interessare Enti e Società di erogazione di servizi pubblici? **SI**È presente un Piano di programmazione economica degli interventi? **NO**

Redatto da:

SCHEDE AREE DI EMERGENZA

Denominazione Area: **AREA VERDE** N. codice: **E11**Ubicazione: **PIEVEACQUEDOTTO VIA SERVADEI - VIA SACCO**Superficie Mq: **30.000** Destinazione urbanistica: **GC2** Presenza di Vincoli: **NO**Può essere al servizio di più realtà comunali?: **NO**Annotazioni varie: **PARZIALMENTE UTILIZZATA PER ORTI PER ANZIANI****ACCESSIBILITÀ**Viabilità generale: **BUONA** Mezzi pubblici: **SU VIA SERVADEI**Distanza Autostrada Km: **1** Possibilità elisuperficie:Accessibilità: **BUONA** Note: **VICINO A PARCH. PER CAMPER**Possibile situazione dopo evento sismico: **INVARIATA****INFRASTRUTTURE****ALLESTIMENTO E ARREDO**Opere di urbanizzazione: **NO** Pavimentazione: **MANTO ERBOSO**Fognature: **NO** Regimazione idraulica: **SCARSA**Servizi igienici pubblici: **NO** Illuminazione notturna: **NO**Acqua: **SI** Smaltimento rifiuti: **SU VIA SERVADEI**Energia elettrica: **NO** Sistemi antincendio: **NO**Telefono: **NO** Controlli di accesso: **NO****CARATTERISTICHE AMBIENTALI**Vegetazione: **ASSENTE** Morfologia: **PIANEGGIANTE**Note: Idraulica: **NON DRENATO****RISCHI AMBIENTALI**Esondazione: **NO** Frane: **NO** Tesate elettriche: **NO** Cavidotti: **NO**Incendio: **NO** Smottamenti: **NO** Crolli (ciminiera, ecc.): **NO** Gasdotti: **NO**Industriale: **NO** Cedimenti: **NO** Elettrodotti interrati:Chimico/biologico: **NO** Avvallamenti: **NO** Condotte in press:**POLIFUNZIONALITÀ**Destinazione attuale: **AREA VERDE - ORTI PER ANZIANI**

Possibile altra destinazione:

Destinazione PIANO PROTEZ. CIVILE: **AREA DI EMERGENZA PER TENDOPOLI**È necessario interessare altri Enti per la gestione e la programmazione? **NO**È necessario interessare Enti e Società di erogazione di servizi pubblici? **SI**È presente un Piano di programmazione economica degli interventi? **NO**

Redatto da:

SCHEDE AREE DI EMERGENZA

Denominazione Area: **CAMPO SPORTIVO CARPINELLO** N. codice: **E12**Ubicazione: **CARPINELLO** **VIA CERVESE**Superficie Mq: **13.000** Destinazione urbanistica: **GB1** Presenza di Vincoli: **NO**Può essere al servizio di più realtà comunali?: **NO**Annotazioni varie: **CENTRO PARROCCHIALE****ACCESSIBILITÀ**Viabilità generale: **BUONA** Mezzi pubblici: **NO**Distanza Autostrada Km: **3** Possibilità elisuperficie:Accessibilità: **BUONA** Note:Possibile situazione dopo evento sismico: **INVARIATA****INFRASTRUTTURE****ALLESTIMENTO E ARREDO**Opere di urbanizzazione: **SI** Pavimentazione: **NO**Fognature: **NO** Regimazione idraulica: **CATTIVA**Servizi igienici pubblici: **NO** Illuminazione notturna: **SI**Acqua: **SI** Smaltimento rifiuti: **NO**Energia elettrica: **SI** Sistemi antincendio: **NO**Telefono: **SI** Controlli di accesso: **SI****CARATTERISTICHE AMBIENTALI**Vegetazione: **IN PARTE ALBERATO** Morfologia: **PIANEGGIANTE**

Note: Idraulica:

RISCHI AMBIENTALIEsondazione: **NO** Frane: **NO** Tesate elettriche: **NO** Cavidotti: **NO**Incendio: **MIN** Smottamenti: **NO** Crolli (ciminiera, ecc.): **NO** Gasdotti: **NO**Industriale: **NO** Cedimenti: **NO** Elettrodotti interrati:Chimico/biologico: **NO** Avvallamenti: **NO** Condotte in press:**POLIFUNZIONALITÀ**Destinazione attuale: **CENTRO PARROCCHIALE**

Possibile altra destinazione:

Destinazione PIANO PROTEZ. CIVILE: **AREA DI EMERGENZA PER TENDOPOLI**È necessario interessare altri Enti per la gestione e la programmazione? **LA CURIA**È necessario interessare Enti e Società di erogazione di servizi pubblici? **SI**È presente un Piano di programmazione economica degli interventi? **NO**

Redatto da:

SCHEDE AREE DI EMERGENZA

Denominazione Area: **CAMPO SPORTIVO PIEVEQUINTA**N. codice: **E13**Ubicazione: **PIEVEQUINTA****VIA CERVESE - VIA CAPOFERRO**Superficie Mq: **12.000**Destinazione urbanistica: **GC3**Presenza di Vincoli: **NO**

Può essere al servizio di più realtà comunali ?:

Annotazioni varie: **IMPIANTO RECENTE****ACCESSIBILITÀ**Viabilità generale: **BUONA**Mezzi pubblici: **NO**Distanza Autostrada Km: **6**Possibilità elisuperficie: **NO**Accessibilità: **BUONA**

Note:

Possibile situazione dopo evento sismico: **INVARIATA****INFRASTRUTTURE****ALLESTIMENTO E ARREDO**Opere di urbanizzazione: **SI**Pavimentazione: **PAVIMENTATO IL PARCHEGGIO**Fognature: **SI**Regimazione idraulica: **BUONA**Servizi igienici pubblici: **SI**Illuminazione notturna: **IN CORSO DI ALLESTIMENTO**Acqua: **SI**Smaltimento rifiuti: **SI**Energia elettrica: **SI**Sistemi antincendio: **NO**Telefono: **SI**Controlli di accesso: **NO****CARATTERISTICHE AMBIENTALI**Vegetazione: **ASSENTE**Morfologia: **PIANEGGIANTE**

Note:

Idraulica:

RISCHI AMBIENTALIEsondazione: **NO**Frane: **NO**Crolli (ciminiera, ecc.): **NO**Cavidotti: **NO**Incendio: **NO**Smottamenti: **NO**Tesate elettriche: **SI**Gasdotti: **NO**Industriale: **NO**Cedimenti: **NO****ANGOLO PARCH.**

Elettrodotti interrati:

Chimico/biologico: **NO**Avvallamenti: **NO**

Condotte in press:

POLIFUNZIONALITÀDestinazione attuale: **IMPIANTO SPORTIVO**

Possibile altra destinazione:

Destinazione PIANO PROTEZ. CIVILE: **AREA DI EMERGENZA PER TENDOPOLI**È necessario interessare altri Enti per la gestione e la programmazione? **NO**È necessario interessare Enti e Società di erogazione di servizi pubblici? **SI**È presente un Piano di programmazione economica degli interventi? **NO**

Redatto da:

SCHEDE AREE DI EMERGENZA

Denominazione Area: **CAMPO SPORTIVO VILLA SELVA** N. codice: **E14**Ubicazione: **VILLA SELVA** **VIA SELVA**Superficie Mq: **21.000** Destinazione urbanistica: **GC3-GD2** Presenza di Vincoli: **NO**

Può essere al servizio di più realtà comunali ?:

Annotazioni varie: **VICINO A STABILIMENTO CHIMICO****ACCESSIBILITÀ**Viabilità generale: **BUONA** Mezzi pubblici: **NO**Distanza Autostrada Km: **5** Possibilità elisuperficie:Accessibilità: **BUONA** Note:Possibile situazione dopo evento sismico: **INVARIATA****INFRASTRUTTURE****ALLESTIMENTO E ARREDO**Opere di urbanizzazione: **SI** Pavimentazione: **IL PARCHEGGIO**Fognature: **SI** Regimazione idraulica: **DISCRETA**Servizi igienici pubblici: **SPOGLIAT.** Illuminazione notturna: **IN PARTE**Acqua: **SI** Smaltimento rifiuti: **NO**Energia elettrica: **SI** Sistemi antincendio:Telefono: **SI** Controlli di accesso: **SI****CARATTERISTICHE AMBIENTALI**Vegetazione: **ASSENTE** Morfologia: **PIANEGGIANTE**Note: **CONFINANTE CON FOSSO DI SCOLO** Idraulica:**RISCHI AMBIENTALI**Esondazione: **NO** Frane: **NO** Tesate elettriche: **NO** Cavidotti:Incendio: **NO** Smottamenti: **NO** Crolli (ciminiera, ecc.): **NO** Gasdotti:Industriale: Cedimenti: **NO** Elettrodotti interrati:Chimico/biologico: Avvallamenti: **NO** Condotte in press:**POLIFUNZIONALITÀ**Destinazione attuale: **IMPIANTO SPORTIVO E PARCHEGGIO**

Possibile altra destinazione:

Destinazione PIANO PROTEZ. CIVILE: **AREA DI EMERGENZA PER TENDOPOLI**È necessario interessare altri Enti per la gestione e la programmazione? **NO**È necessario interessare Enti e Società di erogazione di servizi pubblici? **SI**È presente un Piano di programmazione economica degli interventi? **NO**

Redatto da:

SCHEDE AREE DI EMERGENZA

Denominazione Area: **CARPENA**N. codice: **E15**Ubicazione: **CARPENA****VA MAGNANI - VIA BRANDI - VIA BALESTRA**Superficie Mq: **20.000**Destinazione urbanistica: **GC3-V**Presenza di Vincoli: **NO**

Può essere al servizio di più realtà comunali ?:

Annotazioni varie: **AREE SEPARATE****ACCESSIBILITÀ**Viabilità generale: **BUONA**Mezzi pubblici: **NO**Distanza Autostrada Km: **15**

Possibilità elisuperficie:

Accessibilità: **BUONA**

Note:

Possibile situazione dopo evento sismico: **INVARIATA****INFRASTRUTTURE****ALLESTIMENTO E ARREDO**Opere di urbanizzazione: **SI**Pavimentazione: **PAVIMENTATA LA VIABILITA'**Fognature: **SI**Regimazione idraulica: **BUONA**Servizi igienici pubblici: **AREA VER.**Illuminazione notturna: **SI**Acqua: **SI**Smaltimento rifiuti: **SI**Energia elettrica: **SI**Sistemi antincendio: **NO**Telefono: **SI**Controlli di accesso: **NELL'AREA VERDE****CARATTERISTICHE AMBIENTALI**Vegetazione: **RADA**Morfologia: **PIANEGGIANTE**

Note:

Idraulica:

RISCHI AMBIENTALIEsondazione: **NO**Frane: **NO**Tesate elettriche: **NO**Cavidotti: **NO**Incendio: **MIN**Smottamenti: **NO**Crolli (ciminiera, ecc.): **NO**Gasdotti: **NO**Industriale: **NO**Cedimenti: **NO**

Elettrodotti interrati:

Chimico/biologico: **NO**Avvallamenti: **NO**

Condotte in press:

POLIFUNZIONALITÀ

Destinazione attuale:

IMPIANTO SPORTIVO - AREE A VERDE - PARCHEGGIO

Possibile altra destinazione:

Destinazione PIANO PROTEZ. CIVILE:

AREA DI EMERGENZA PER TENDOPOLI

È necessario interessare altri Enti per la gestione e la programmazione?

NO

È necessario interessare Enti e Società di erogazione di servizi pubblici?

SI

È presente un Piano di programmazione economica degli interventi?

NO

Redatto da:

SCHEDE AREE DI EMERGENZA

Denominazione Area: **POLISPORTIVO SAN MARTINO IN STRADA** N. codice: **E16**Ubicazione: **SAN MARTINO IN STRADA** **VIA MONDA - VIA BRASCHI**Superficie Mq: **31.200** Destinazione urbanistica: **GC3** Presenza di Vincoli: **NO**Può essere al servizio di più realtà comunali?: **NO**Annotazioni varie: **AREA INTERNA ALL'AGGLOMERATO URBANO****ACCESSIBILITÀ**

Viabilità generale: **BUONA** Mezzi pubblici: **SI**
 Distanza Autostrada Km: **10** Possibilità elisuperficie:
 Accessibilità: **DISCRETA** Note: **ACCESSI PLURIMI**
 Possibile situazione dopo evento sismico: **POSSIBILI DIFFICOLTÀ DI ACCESSO**

INFRASTRUTTURE**ALLESTIMENTO E ARREDO**

Opere di urbanizzazione:	SI	Pavimentazione:	PAVIMENTATA LA VIABILITA'
Fognature:	SI	Regimazione idraulica:	BUONA
Servizi igienici pubblici:	SI	Illuminazione notturna:	IN PARTE
Acqua:	SI	Smaltimento rifiuti:	SI
Energia elettrica:	SI	Sistemi antincendio:	
Telefono:	SI	Controlli di accesso:	SI

CARATTERISTICHE AMBIENTALI

Vegetazione: **ASSENTE** Morfologia: **PIANEGGIANTE**
 Note: Idraulica:

RISCHI AMBIENTALI

Esondazione:	NO	Frane:	NO	Tesate elettriche:	NO	Cavidotti:	NO
Incendio:	MED.	Smottamenti:	NO	Crolli (ciminiera, ecc.):	NEL	Gasdotti:	
Industriale:	NO	Cedimenti:	NO	PERIMETRO		Elettrodotti interrati:	
Chimico/biologico:	NO	Avvallamenti:	NO			Condotte in press:	

POLIFUNZIONALITÀDestinazione attuale: **IMPIANTO SPORTIVO CON PARCHEGGI LIMITROFI**

Possibile altra destinazione:

Destinazione PIANO PROTEZ. CIVILE: **AREA DI EMERGENZA PER TENDOPOLI**È necessario interessare altri Enti per la gestione e la programmazione? **NO**È necessario interessare Enti e Società di erogazione di servizi pubblici? **SI**È presente un Piano di programmazione economica degli interventi? **NO**

Redatto da:

SCHEDE AREE DI EMERGENZA

Denominazione Area: **POLISPORTIVO SAN LORENZO**N. codice: **E17**Ubicazione: **SAN LORENZO IN NOCETO VIA BACHELET**Superficie Mq: **13.300**Destinazione urbanistica: **GC3**Presenza di Vincoli: **CIMITERIALE**Può essere al servizio di più realtà comunali?: **SI**

Annotazioni varie:

ACCESSIBILITÀViabilità generale: **BUONA**Mezzi pubblici: **SI**Distanza Autostrada Km: **20**

Possibilità elisuperficie:

Accessibilità: **BUONA**

Note:

Possibile situazione dopo evento sismico: **INVARIATA****INFRASTRUTTURE****ALLESTIMENTO E ARREDO**Opere di urbanizzazione: **SI**Pavimentazione: **PERCORSI PEDONALI**Fognature: **SI**Regimazione idraulica: **BUONA**Servizi igienici pubblici: **SI**Illuminazione notturna: **IN PARTE**Acqua: **SI**Smaltimento rifiuti: **SI**Energia elettrica: **SI**

Sistemi antincendio:

Telefono: **SI**Controlli di accesso: **SI****CARATTERISTICHE AMBIENTALI**Vegetazione: **PIANTE SUL FRONTE STRADA**Morfologia: **SUB-PIANEGGIANTE**

Note:

Idraulica:

RISCHI AMBIENTALIEsondazione: **NO**Frane: **NO**Tesate elettriche: **NO**Cavidotti: **NO**Incendio: **MIN**Smottamenti: **NO**Crolli (ciminiera, ecc.): **NEL**

Gasdotti:

Industriale: **NO**Cedimenti: **NO****MARGINE SUD**

Elettrodotti interrati:

Chimico/biologico: **NO**Avvallamenti: **NO**

Condotte in press:

POLIFUNZIONALITÀDestinazione attuale: **IMPIANTO SPORTIVO**

Possibile altra destinazione:

Destinazione PIANO PROTEZ. CIVILE: **AREA DI EMERGENZA PER TENDOPOLI**È necessario interessare altri Enti per la gestione e la programmazione? **NO**È necessario interessare Enti e Società di erogazione di servizi pubblici? **SI**È presente un Piano di programmazione economica degli interventi? **NO**

Redatto da:

SCHEDE AREE DI EMERGENZA

Denominazione Area: **POLISPORTIVO OSSI**N. codice: **E18**Ubicazione: **IL QUATTRO****VIA OSSI**Superficie Mq: **16.800**Destinazione urbanistica: **GC3**Presenza di Vincoli: **NO**Può essere al servizio di più realtà comunali?: **NO**

Annotazioni varie:

ACCESSIBILITÀViabilità generale: **OTTIMA**Mezzi pubblici: **SI**Distanza Autostrada Km: **15**

Possibilità elisuperficie:

Accessibilità: **OTTIMA**

Note:

Possibile situazione dopo evento sismico: **INVARIATA****INFRASTRUTTURE****ALLESTIMENTO E ARREDO**Opere di urbanizzazione: **SI**Pavimentazione: **VIABILITÀ PEDONALE**Fognature: **SI**Regimazione idraulica: **BUONA**Servizi igienici pubblici: **SI**Illuminazione notturna: **IN PARTE**Acqua: **SI**Smaltimento rifiuti: **SI**Energia elettrica: **SI**

Sistemi antincendio:

Telefono: **SI**

Controlli di accesso:

CARATTERISTICHE AMBIENTALIVegetazione: **ALBERATURA RADA**Morfologia: **PIANEGGIANTE**

Note:

Idraulica:

RISCHI AMBIENTALIEsondazione: **NO**Frane: **NO**Tesate elettriche: **NO**

Cavidotti:

Incendio: **MIN**Smottamenti: **NO**Crolli (ciminiera, ecc.): **NO**

Gasdotti:

Industriale: **NO**Cedimenti: **NO**

Elettrodotti interrati:

Chimico/biologico: **NO**Avvallamenti: **NO**

Condotte in press:

POLIFUNZIONALITÀDestinazione attuale: **IMPIANTO SPORTIVO**

Possibile altra destinazione:

Destinazione PIANO PROTEZ. CIVILE: **AREA DI EMERGENZA PER TENDOPOLI**È necessario interessare altri Enti per la gestione e la programmazione? **NO**È necessario interessare Enti e Società di erogazione di servizi pubblici? **SI**È presente un Piano di programmazione economica degli interventi? **NO**

Redatto da:

SCHEDE AREE DI EMERGENZA

Denominazione Area: **POLISPORTIVO GUIDO MONTI** N. codice: **E19**Ubicazione: **LOCALITÀ CAVA** **VIA SILLARO**Superficie Mq: **37.000** Destinazione urbanistica: **GC3** Presenza di Vincoli: **NO**Può essere al servizio di più realtà comunali?: **NO**Annotazioni varie: **ZONA A MARGINE DI AGGLOMERATO URBANO****ACCESSIBILITÀ**Viabilità generale: **OTTIMA** Mezzi pubblici: **SI**Distanza Autostrada Km: **15** Possibilità elisuperficie:Accessibilità: **BUONA** Note:Possibile situazione dopo evento sismico: **INVARIATA****INFRASTRUTTURE****ALLESTIMENTO E ARREDO**Opere di urbanizzazione: **SI** Pavimentazione: **PERCORSI PEDONALI**Fognature: **SI** Regimazione idraulica: **BUONA**Servizi igienici pubblici: **SI** Illuminazione notturna: **IN PARTE**Acqua: **SI** Smaltimento rifiuti: **SI**Energia elettrica: **SI** Sistemi antincendio:Telefono: **SI** Controlli di accesso: **SI****CARATTERISTICHE AMBIENTALI**Vegetazione: **PIANTE RADE - SIEPI** Morfologia: **PIANEGGIANTE**Note: **AREE VERDI NELLE VICINANZE** Idraulica:**RISCHI AMBIENTALI**Esondazione: **NO** Frane: **NO** Tesate elettriche: **NO** Cavidotti: **NO**Incendio: **MIN** Smottamenti: **NO** Crolli (ciminiera, ecc.): **NO** Gasdotti: **NO**Industriale: **NO** Cedimenti: **NO** Elettrodotti interrati:Chimico/biologico: **NO** Avvallamenti: **NO** Condotte in press:**POLIFUNZIONALITÀ**Destinazione attuale: **IMPIANTO SPORTIVO**

Possibile altra destinazione:

Destinazione PIANO PROTEZ. CIVILE: **AREA DI EMERGENZA PER TENDOPOLI**È necessario interessare altri Enti per la gestione e la programmazione? **NO**È necessario interessare Enti e Società di erogazione di servizi pubblici? **SI**È presente un Piano di programmazione economica degli interventi? **NO**

Redatto da:

SCHEDE AREE DI EMERGENZA

Denominazione Area: **CAMPO SPORTIVO VILLANOVA** N. codice: **E20**Ubicazione: **VILLANOVA SS.9 (VIA EMILIA)**Superficie Mq: **5.500** Destinazione urbanistica: **GC3-GD2** Presenza di Vincoli: **NO**Può essere al servizio di più realtà comunali?: **NO**

Annotazioni varie:

ACCESSIBILITÀViabilità generale: **BUONA** Mezzi pubblici: **SI**Distanza Autostrada Km: **15** Possibilità elisuperficie:Accessibilità: **BUONA** Note:Possibile situazione dopo evento sismico: **IVARIATA****INFRASTRUTTURE****ALLESTIMENTO E ARREDO**Opere di urbanizzazione: **SI** Pavimentazione: **PAVIMENTATA LA VIABILITA'**Fognature: **SI** Regimazione idraulica: **BUONA**Servizi igienici pubblici: **SI** Illuminazione notturna: **IN PARTE**Acqua: **SI** Smaltimento rifiuti: **SI**Energia elettrica: **SI** Sistemi antincendio:Telefono: **SI** Controlli di accesso:**CARATTERISTICHE AMBIENTALI**Vegetazione: **PIANTE SUL PERIMETRO** Morfologia: **PIANEGGIANTE**

Note: Idraulica:

RISCHI AMBIENTALI

Esondazione: NO	Frane: NO	Tesate elettriche: NO	Cavidotti:
Incendio: MIN	Smottamenti: NO	Crolli (ciminiera, ecc.): NO	Gasdotti:
Industriale: NO	Cedimenti: NO		Elettrodotti interrati:
Chimico/biologico: NO	Avvallamenti: NO		Condotte in press:

POLIFUNZIONALITÀDestinazione attuale: **IMPIANTO SPORTIVO**

Possibile altra destinazione:

Destinazione PIANO PROTEZ. CIVILE: **AREA DI EMERGENZA PER TENDOPOLI**È necessario interessare altri Enti per la gestione e la programmazione? **LA CURIA**È necessario interessare Enti e Società di erogazione di servizi pubblici? **SI**È presente un Piano di programmazione economica degli interventi? **NO**

Redatto da:

SCHEDE AREE DI EMERGENZA

Denominazione Area: **CAMPO SPORTIVO VILLAGRAPPA**N. codice: **E21**Ubicazione: **VILLAGRAPPA****VIA OSSI**Superficie Mq: **6.000**Destinazione urbanistica: **G1**Presenza di Vincoli: **NO**Può essere al servizio di più realtà comunali?: **NO**Annotazioni varie: **MIGLIORARE L'ACCESSO****ACCESSIBILITÀ**Viabilità generale: **BUONA**Mezzi pubblici: **SI**Distanza Autostrada Km: **18**Possibilità elisuperficie: **NO**Accessibilità: **BUONA**

Note:

Possibile situazione dopo evento sismico: **INVARIATA****INFRASTRUTTURE****ALLESTIMENTO E ARREDO**Opere di urbanizzazione: **SI**Pavimentazione: **NO**Fognature: **SI**Regimazione idraulica: **SUFFICIENTE**Servizi igienici pubblici: **SI**Illuminazione notturna: **SI**Acqua: **SI**Smaltimento rifiuti: **SI**Energia elettrica: **SI**Sistemi antincendio: **NO**Telefono: **SI**Controlli di accesso: **SI****CARATTERISTICHE AMBIENTALI**Vegetazione: **MANTO ERBOSO**Morfologia: **PIANEGGIANTE**

Note:

Idraulica:

RISCHI AMBIENTALIEsondazione: **NO**Frane: **NO**Tesate elettriche: **NO**

Cavidotti:

Incendio: **MIN**Smottamenti: **NO**Crolli (ciminiera, ecc.): **NO**

Gasdotti:

Industriale: **NO**Cedimenti: **NO**

Elettrodotti interrati:

Chimico/biologico: **NO**Avvallamenti: **NO**

Condotte in press:

POLIFUNZIONALITÀDestinazione attuale: **CENTRO PARROCCHIALE**

Possibile altra destinazione:

Destinazione PIANO PROTEZ. CIVILE: **AREA DI EMERGENZA PER TENDOPOLI**

È necessario interessare altri Enti per la gestione e la programmazione?

LA CURIA

È necessario interessare Enti e Società di erogazione di servizi pubblici?

SI

È presente un Piano di programmazione economica degli interventi?

NO

Redatto da:

SCHEDE AREE DI EMERGENZA

Denominazione Area: **AREA VERDE RONCADELLO** N. codice: **E22**Ubicazione: **RONCADELLO** **VIA DUE PONTI**Superficie Mq: **9.000** Destinazione urbanistica: **GC2** Presenza di Vincoli: **NO**Può essere al servizio di più realtà comunali?: **NO**Annotazioni varie: **AREE VERDI IN FREGIO A VIABILITÀ ORDINARIA****ACCESSIBILITÀ**Viabilità generale: **BUONA** Mezzi pubblici: **NO**Distanza Autostrada Km: **5** Possibilità elisuperficie:Accessibilità: **OTTIMA** Note:Possibile situazione dopo evento sismico: **INVARIATA****INFRASTRUTTURE****ALLESTIMENTO E ARREDO**Opere di urbanizzazione: **SI** Pavimentazione: **MANTO ERBOSO**Fognature: **SI** Regimazione idraulica: **BUONA**Servizi igienici pubblici: **NO** Illuminazione notturna: **SULLA STRADA**

Acqua: Smaltimento rifiuti:

Energia elettrica: **SI** Sistemi antincendio:Telefono: **NO** Controlli di accesso: **NO****CARATTERISTICHE AMBIENTALI**Vegetazione: **RADE PIANTE** Morfologia: **PIANEGGIANTE**

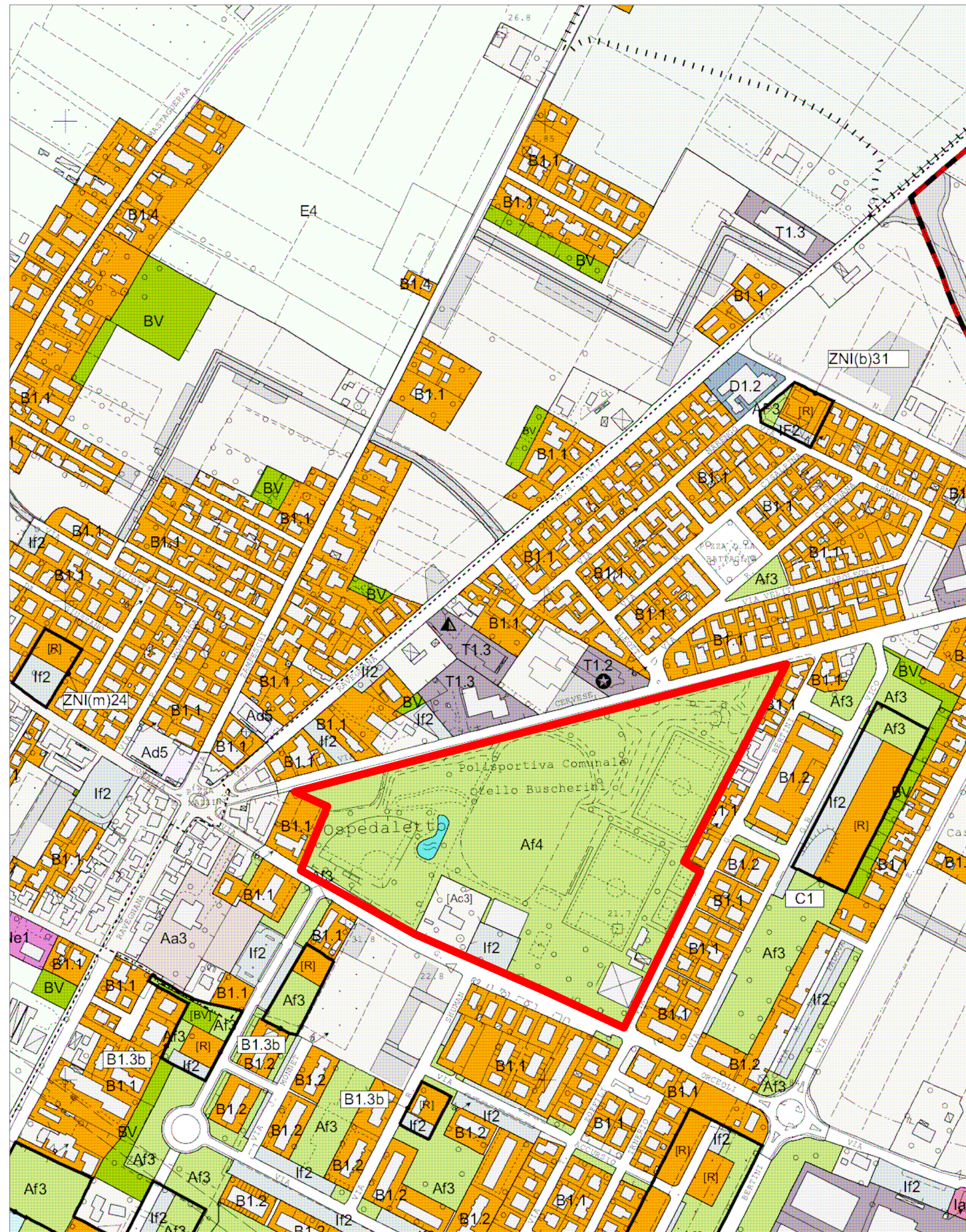
Note: Idraulica:

RISCHI AMBIENTALIEsondazione: **NO** Frane: **NO** Tesate elettriche: **NO** Cavidotti:Incendio: **MIN** Smottamenti: **NO** Crolli (ciminiera, ecc.): **NO** Gasdotti:Industriale: **NO** Cedimenti: **NO** Elettrodotti interrati:Chimico/biologico: **NO** Avvallamenti: **NO** Condotte in press:**POLIFUNZIONALITÀ**Destinazione attuale: **AREE VERDI**

Possibile altra destinazione:

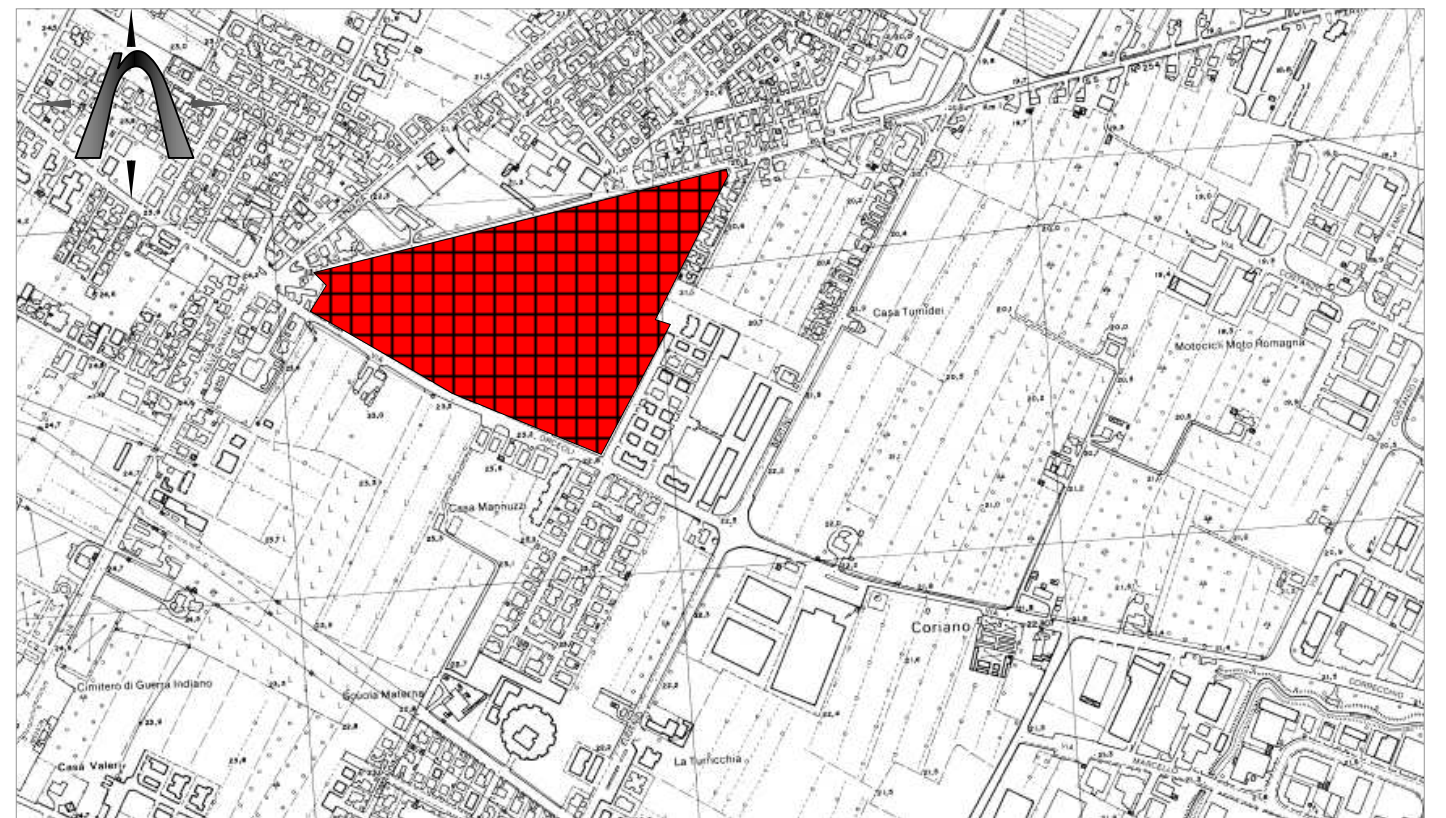
Destinazione PIANO PROTEZ. CIVILE: **AREA DI EMERGENZA PER TENDOPOLI**È necessario interessare altri Enti per la gestione e la programmazione? **NO**È necessario interessare Enti e Società di erogazione di servizi pubblici? **SI**È presente un Piano di programmazione economica degli interventi? **NO**

Redatto da:

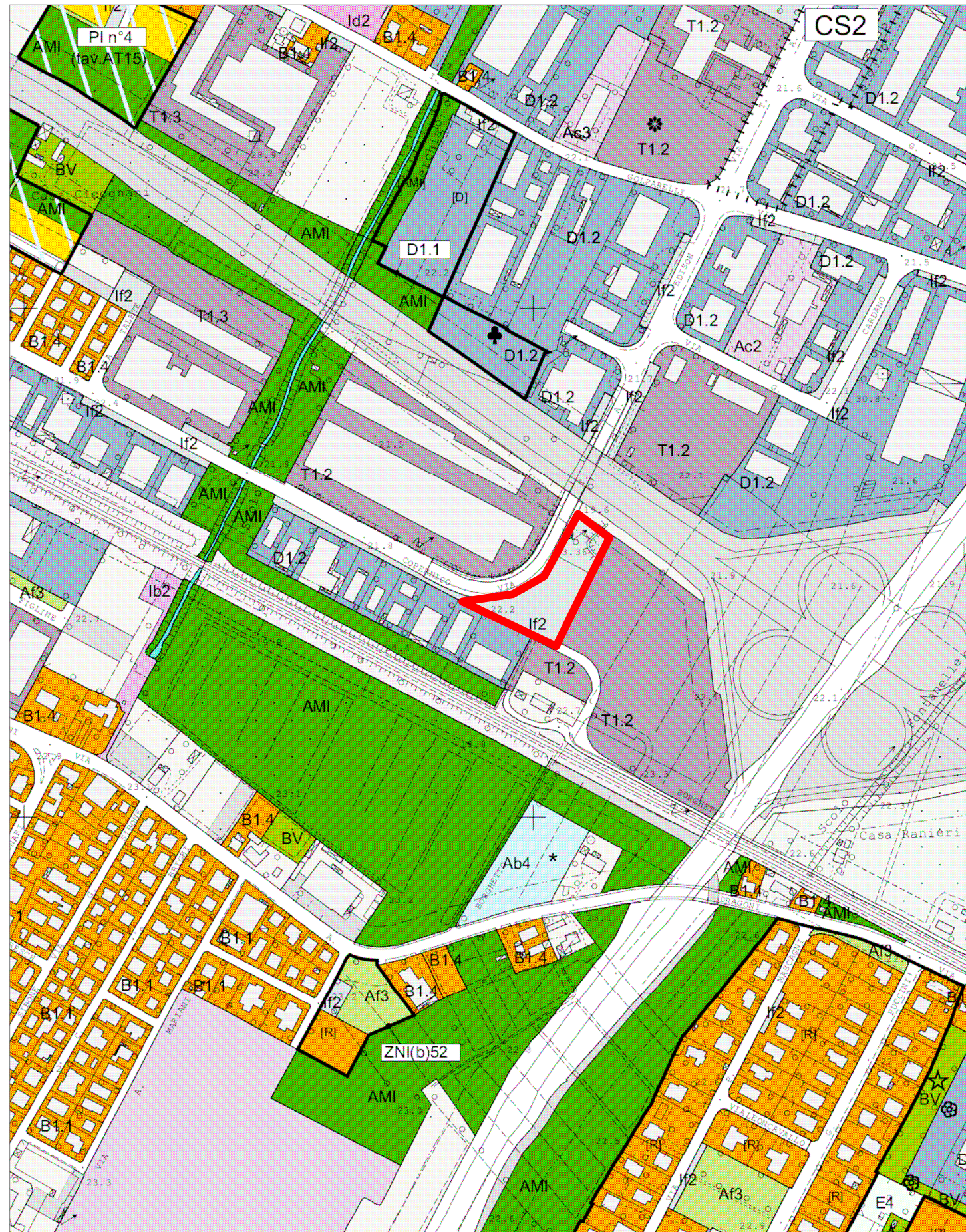


Stralcio dal RUE - TAV. "Capoluogo Nord Est" P-20
 "USI E TRASFORMAZIONI DEL TERRITORIO URBANIZZATO E RURALE" scala 1:5.000

Denominazione	POLISPORTIVO O. BUSCHERINI		N. codice: E 01
Area:			
Ubicazione	FORLÌ	VIA ORCEOLI	
:			



Stralcio planimetrico restituito in scala 1:10.000 - dall'elemento 240131 "Forlì Nord Est" della C.T.R. Regione E. R.

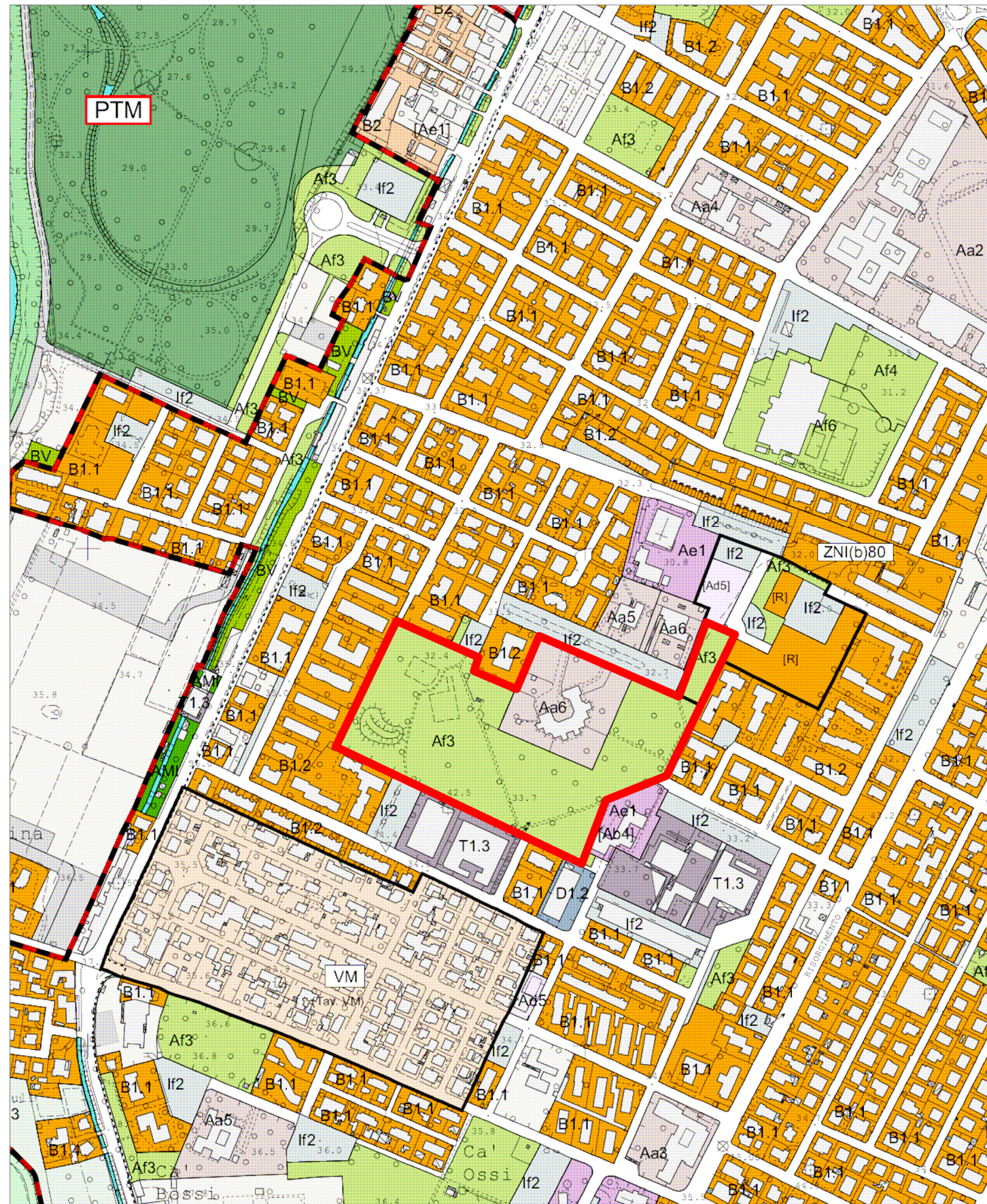


Stralcio dal RUE - TAV. "Capoluogo Sud Est" P-28
 "USI E TRASFORMAZIONI DEL TERRITORIO URBANIZZATO E RURALE" scala 1:5.000

Denominazione	AREA VIA COPERNICO	N. codice:	E 02
Area:			
Ubicazione			



Stralcio planimetrico restituito in scala 1:10.000 - dall'elemento 240132 "Forlì Sud Est" della C.T.R. Regione E. R.



Stralcio dal RUE - TAV. "Capoluogo Sud Ovest" P-27
 "USI E TRASFORMAZIONI DEL TERRITORIO URBANIZZATO E RURALE" scala 1:5.000

Redatto da:

Denominazione

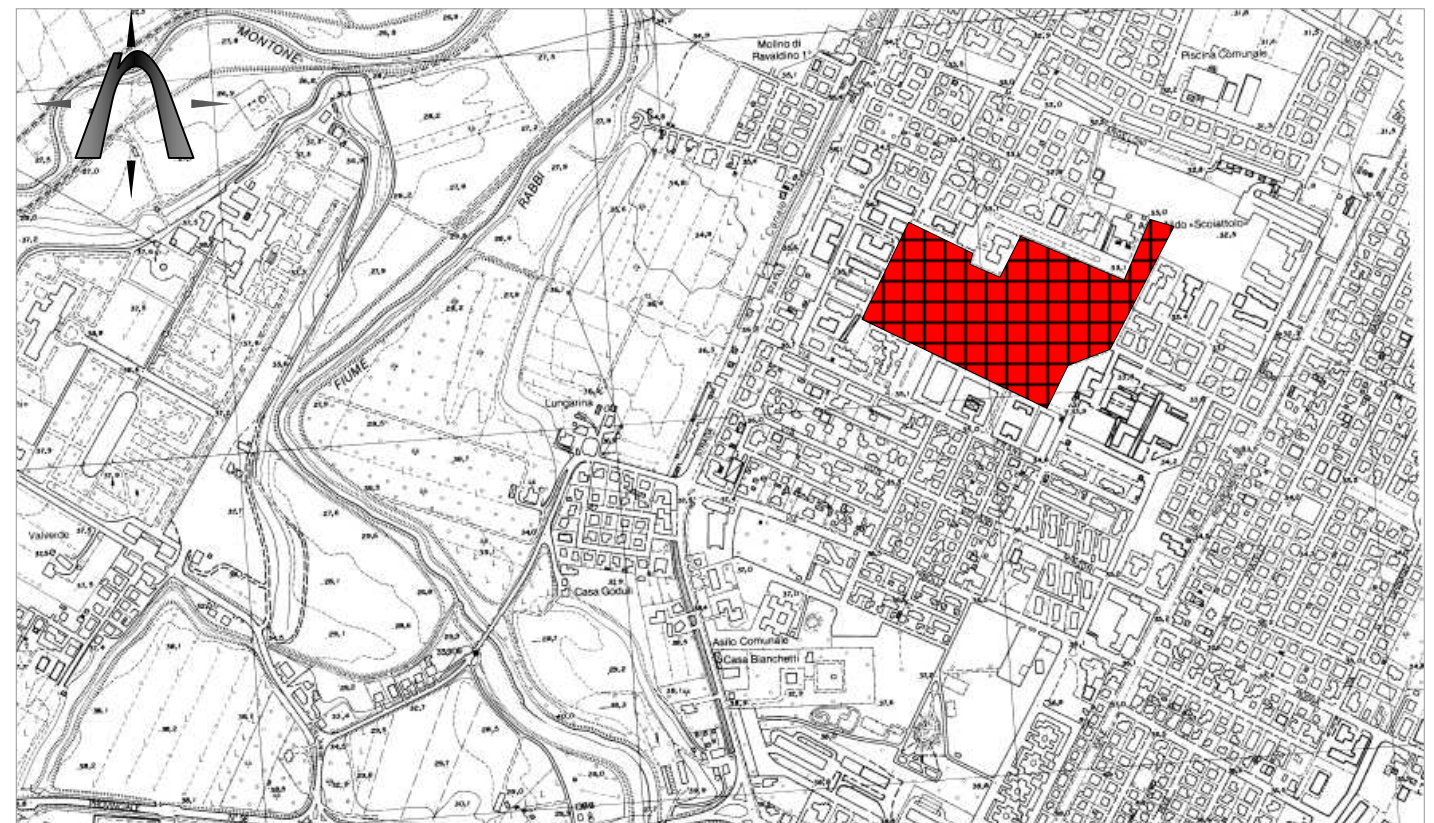
AREA VERDE CA OSSI 1

E 04

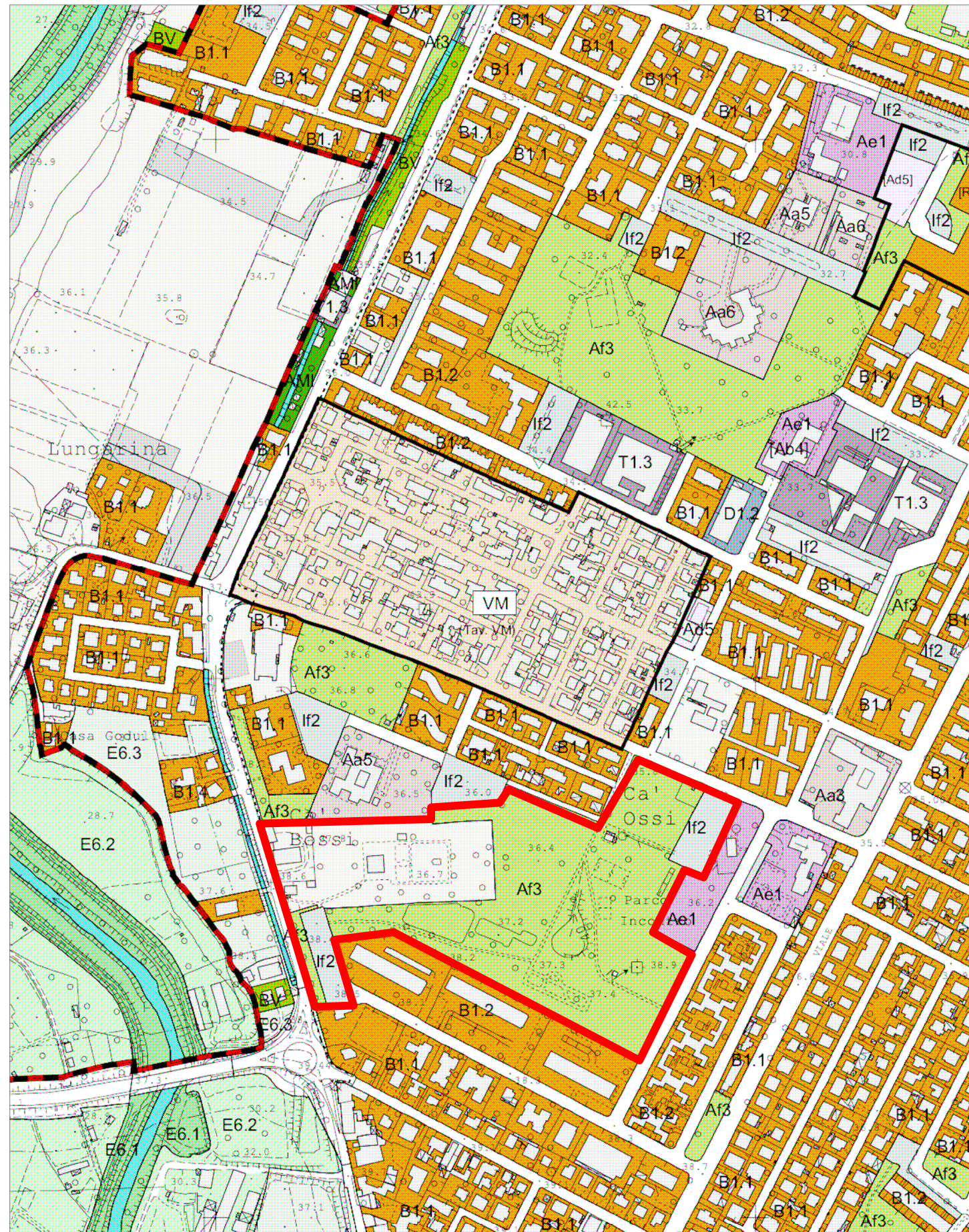
Area:

N. codice:

Ubicazione

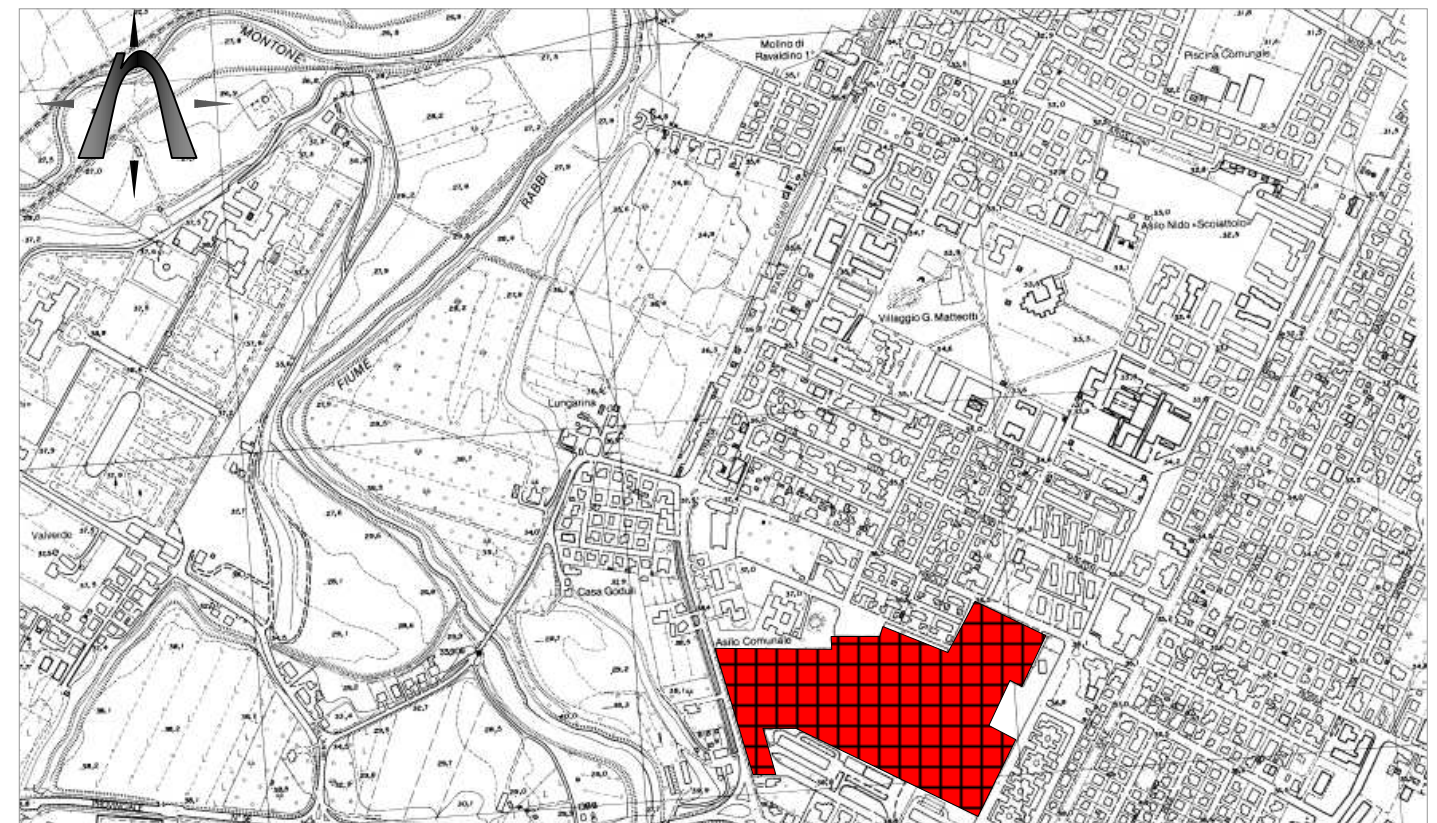


Stralcio planimetrico restituito in scala 1:10.000 - dall'elemento 240133 "Forlì Sud Ovest" della C.T.R. Regione E. R.

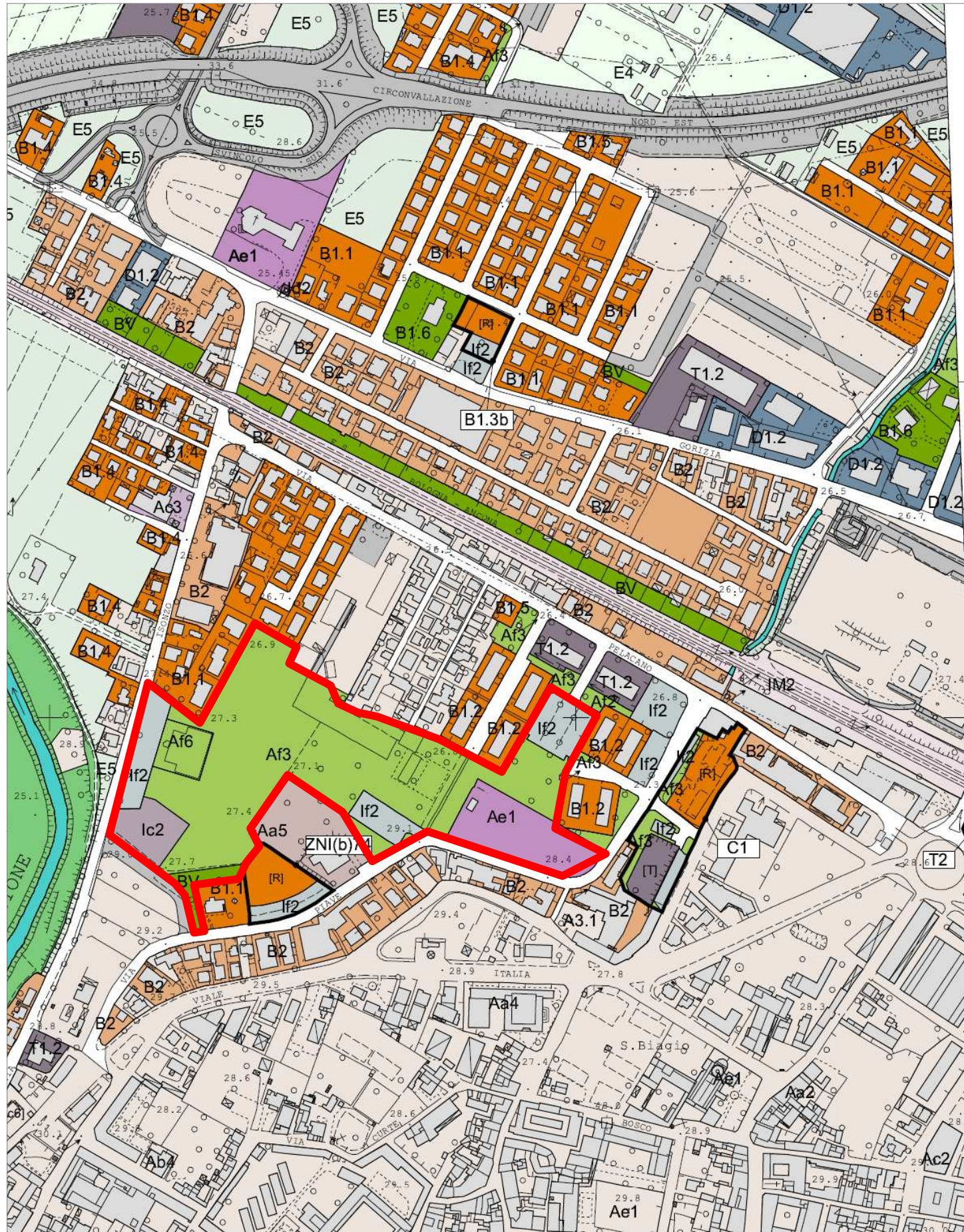


Stralcio dal RUE - TAV. "Capoluogo Sud Ovest" P-27
 "USI E TRASFORMAZIONI DEL TERRITORIO URBANIZZATO E RURALE" scala 1:5.000

Denominazione **AREA VERDE CA OSSI 2** N. codice: **E 05**
 Area:
 Ubicazione **FORLÌ** **VIA RIBOLLE**



Stralcio planimetrico restituito in scala 1:10.000 - dall'elemento 240133 "Forlì Sud Ovest" della C.T.R. Regione E. R.



Stralcio dal RUE - TAV. "Capoluogo Nord Ovest" P-19
 "USI E TRASFORMAZIONI DEL TERRITORIO URBANIZZATO E RURALE" scala 1:5.000

Denominazione

AREA VERDE - IMPIANTO SPORTIVO

E 07

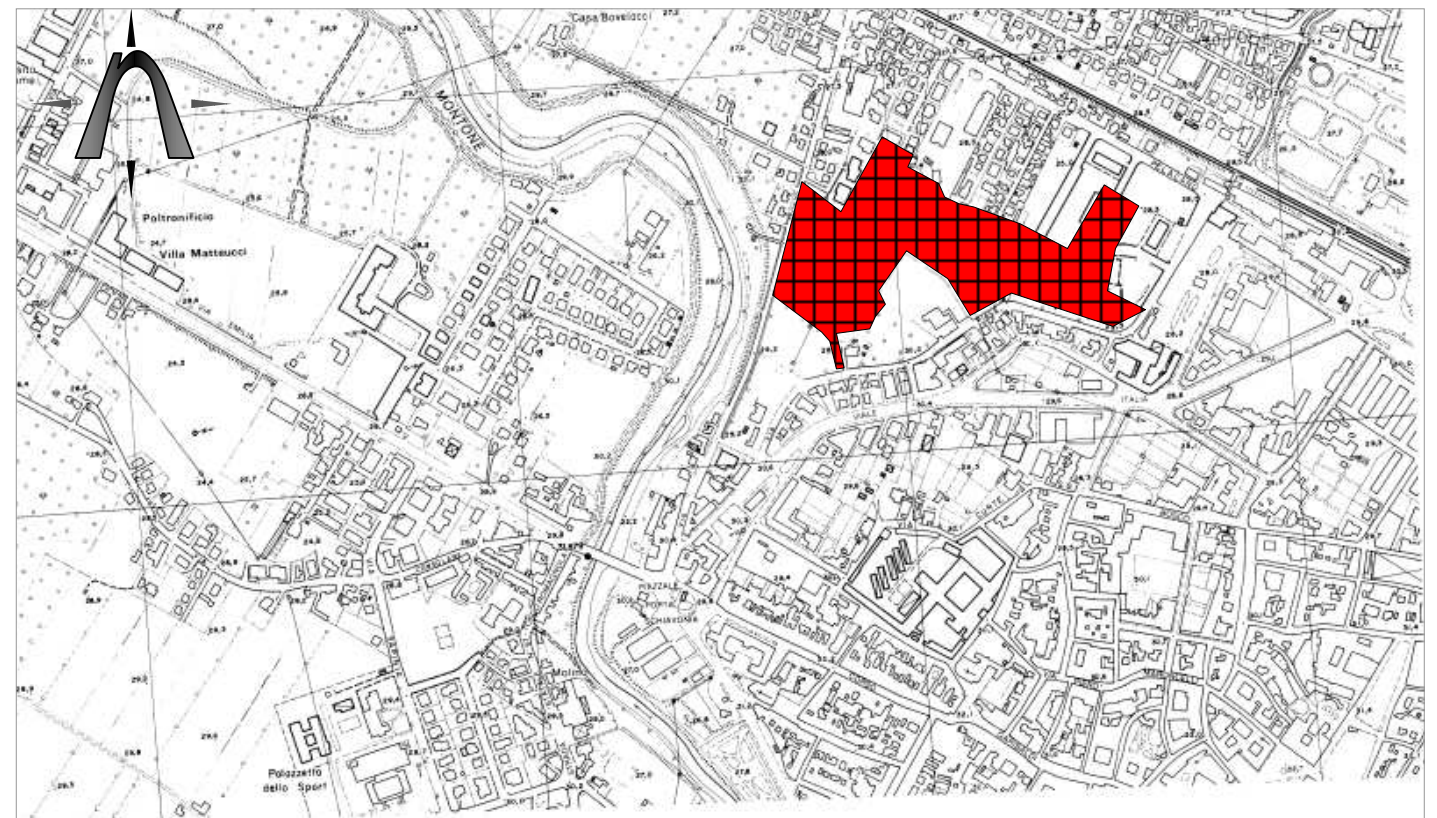
Area:

N. codice:

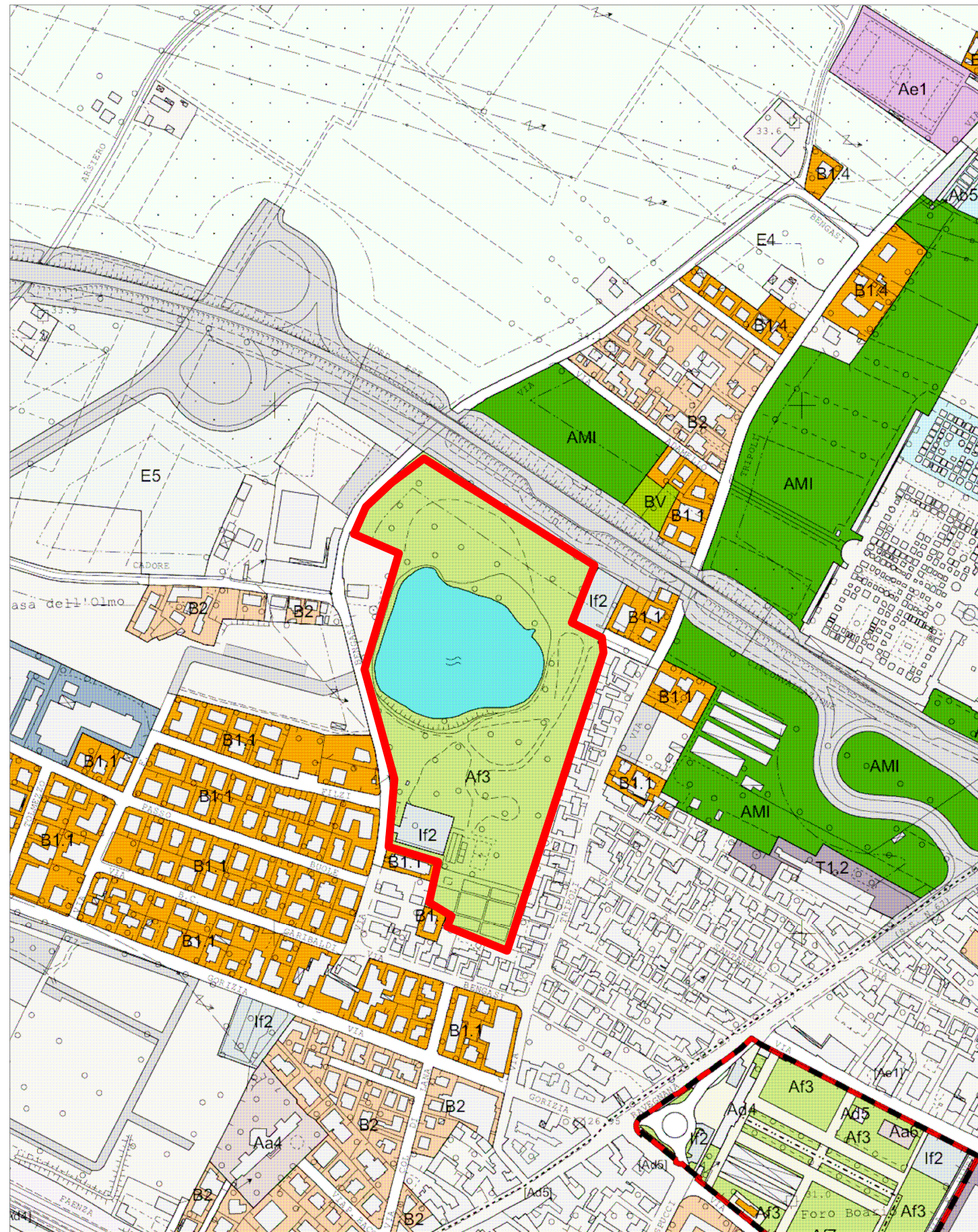
Ubicazione

FORLÌ

VIA ISONZO - VIA PIAVE



Stralcio planimetrico restituito in scala 1:10.000 - dall'elemento 240133 "Forlì Sud Ovest" della C.T.R. Regione E. R.



Stralcio dal RUE - TAV. "Capoluogo Nord Ovest" P-19
 "USI E TRASFORMAZIONI DEL TERRITORIO URBANIZZATO E RURALE" scala 1:5.000

Redatto da:

Denominazione

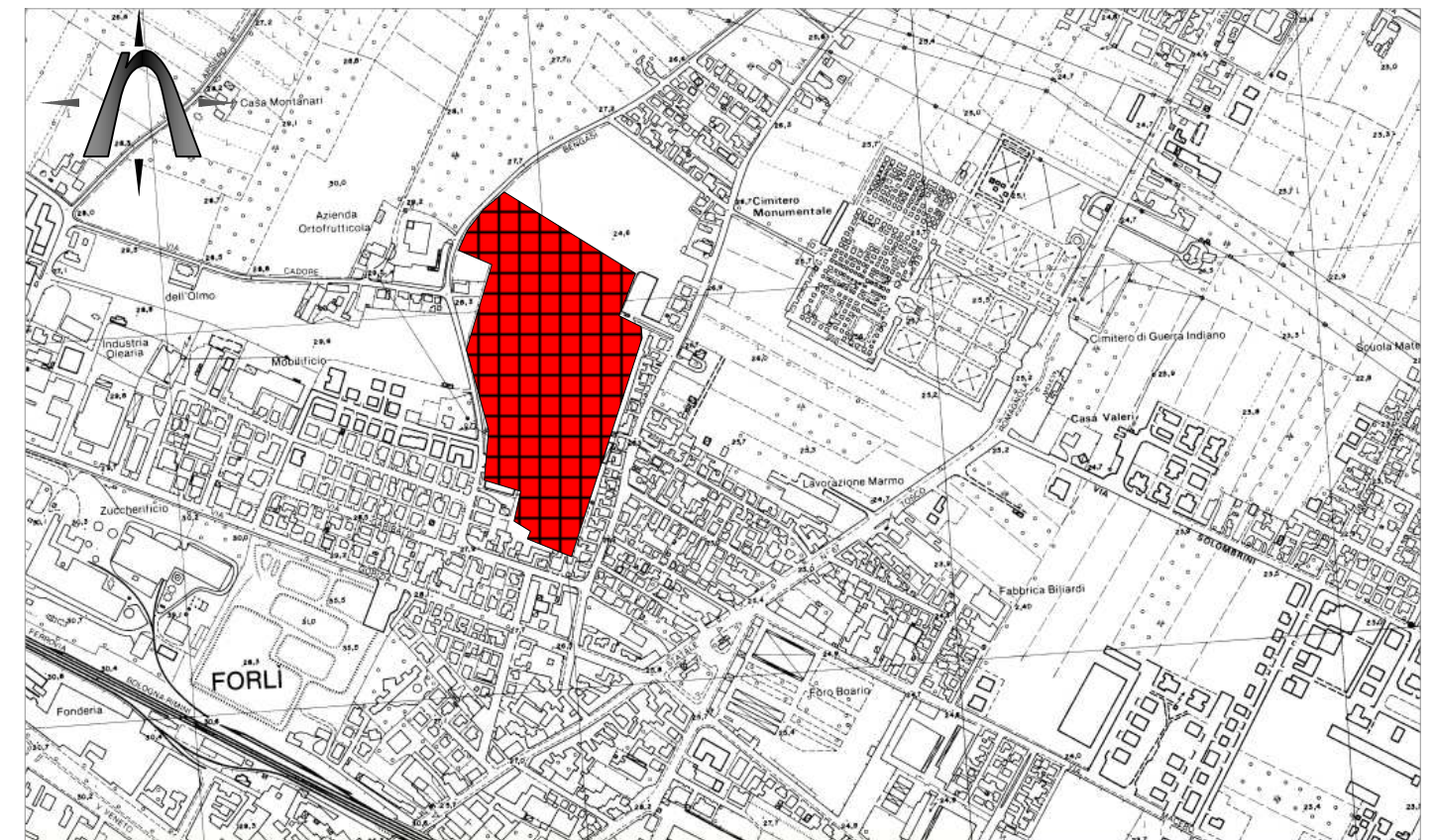
AREA VERDE – PARCO VIA BENGASI

E 08

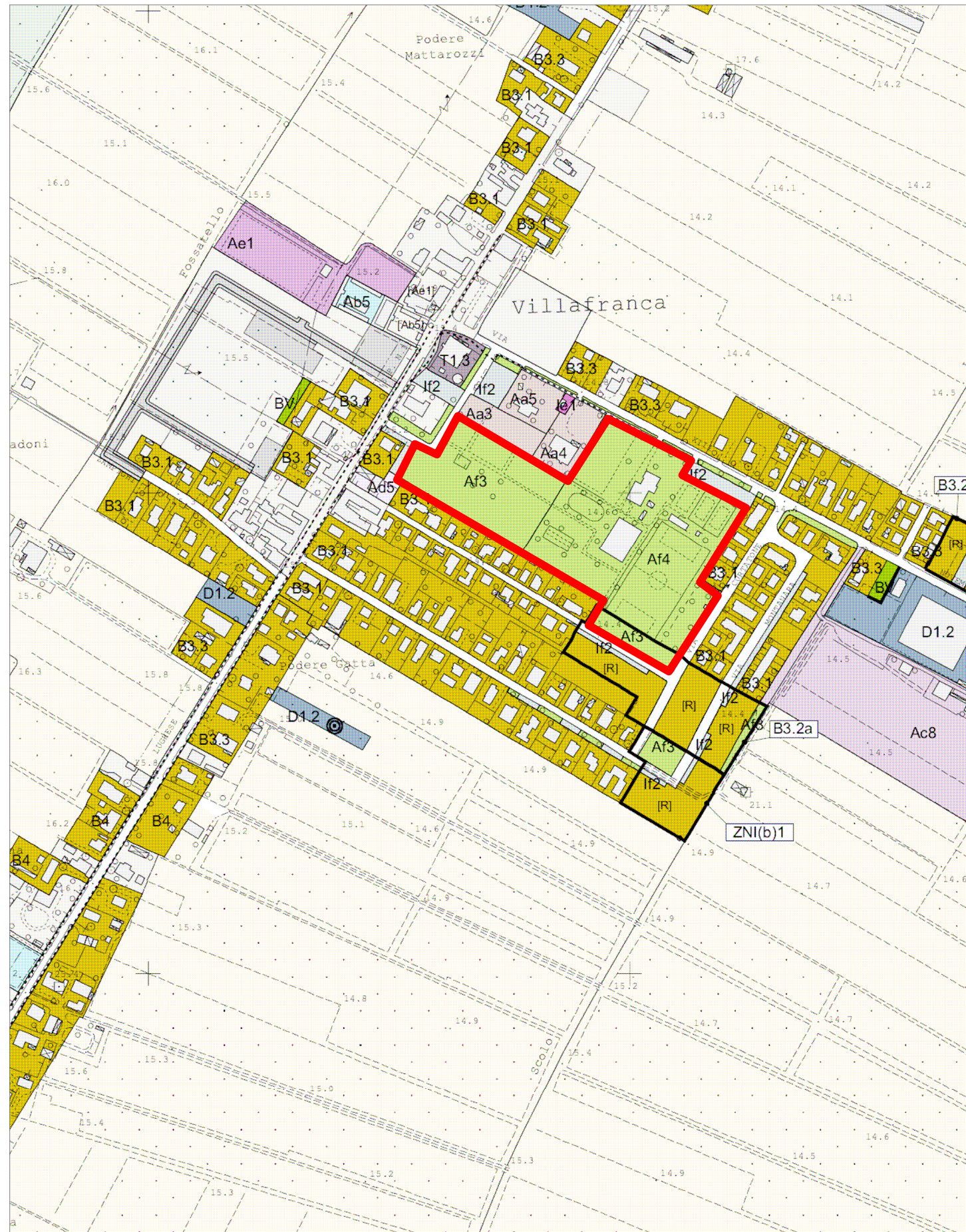
Area:

N. codice:

Ubicazione



Stralcio planimetrico restituito in scala 1:10.000 – dall'elemento 240131 "Forlì Nord Est" della C.T.R. Regione E. R.



Stralcio dal RUE - TAV. "Villafranca - S.Martino in Villafranca" P-7
 "USI E TRASFORMAZIONI DEL TERRITORIO URBANIZZATO E RURALE" scala 1:5.000

Denominazione

POLISPORTIVO A. GIULIANINI

E 09

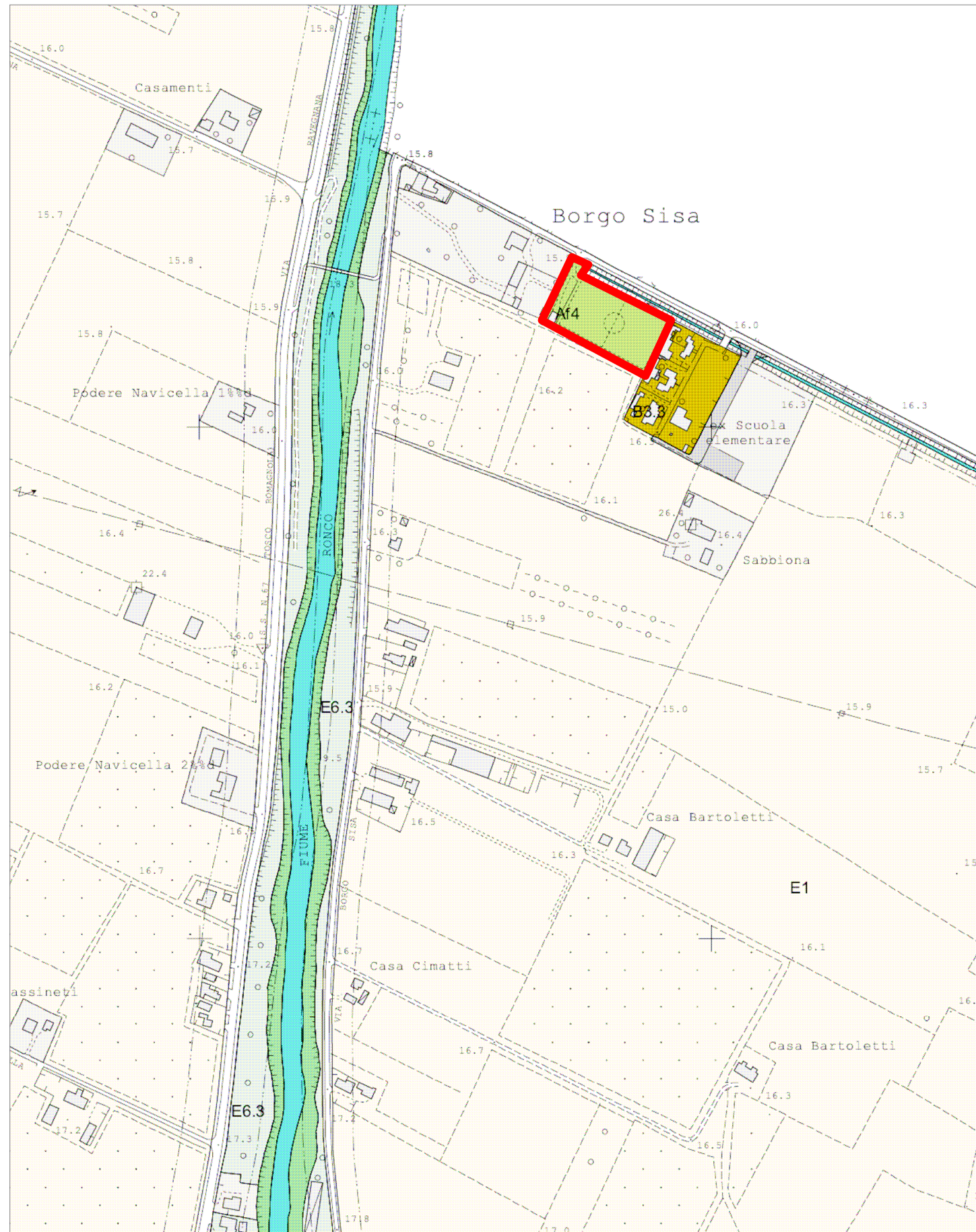
Area:

N. codice:

Ubicazione



Stralcio planimetrico restituito in scala 1:10.000 - dall'elemento 240094 "Villafranca di Forlì" della C.T.R. Regione E. R.



Stralcio dal RUE - TAV. "Pieveacquedotto Borgo Sisa" P-13
 "USI E TRASFORMAZIONI DEL TERRITORIO URBANIZZATO E RURALE" scala 1:5.000

Redatto da:

Denominazione

CAMPO SPORTIVO BORGO SISA

E 10

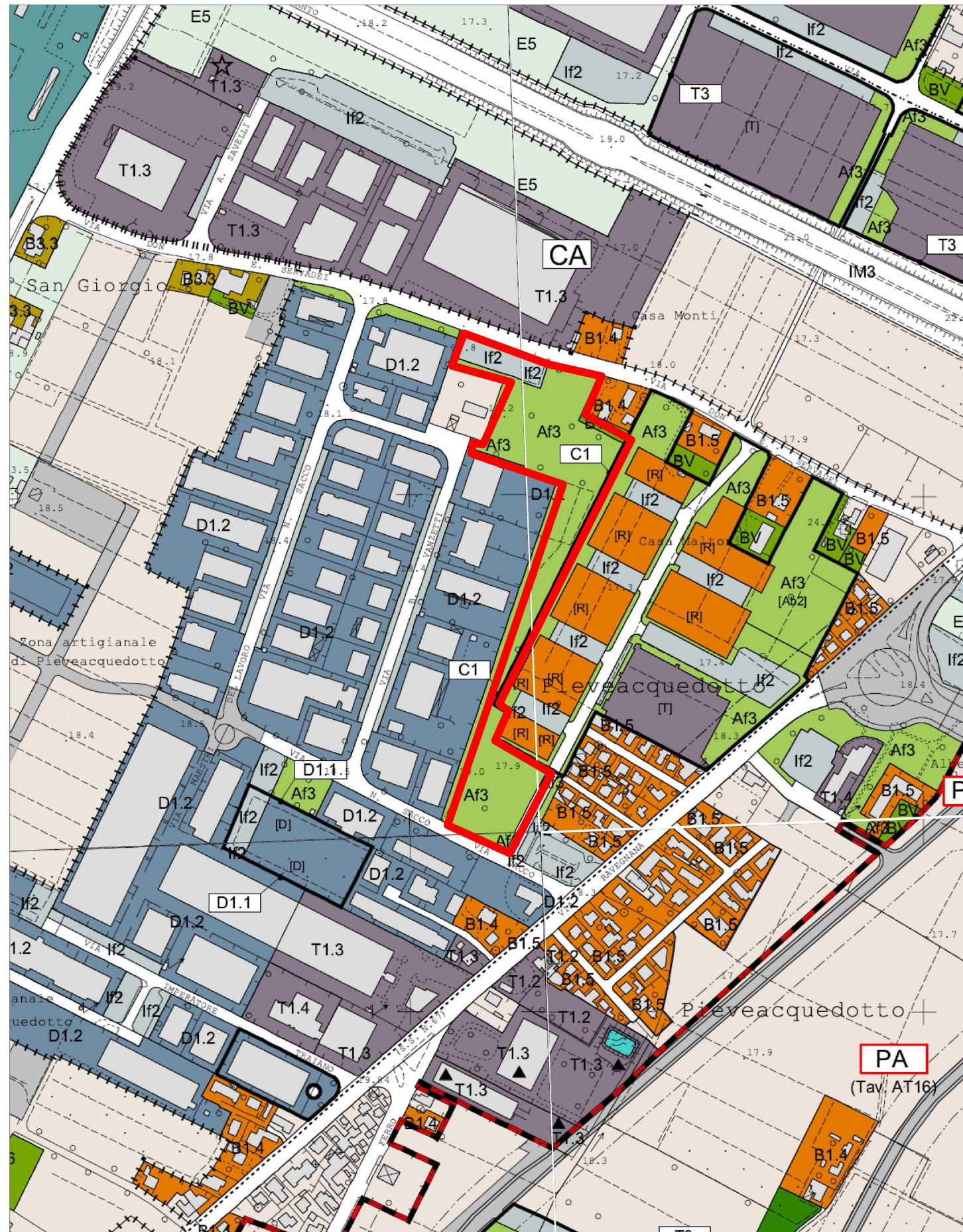
Area:

N. codice:

Ubicazione



Stralcio planimetrico restituito in scala 1:10.000 - dall'elemento 240103 "Borgo Sisa" della C.T.R. Regione E. R.



Stralci dal RUE - TAVV. "Roncadello" P-12 – "Pieveacquedotto" P-13 - "Capoluogo N E" P-20 – "Coriano " P-21

Redatto da:

Denominazione

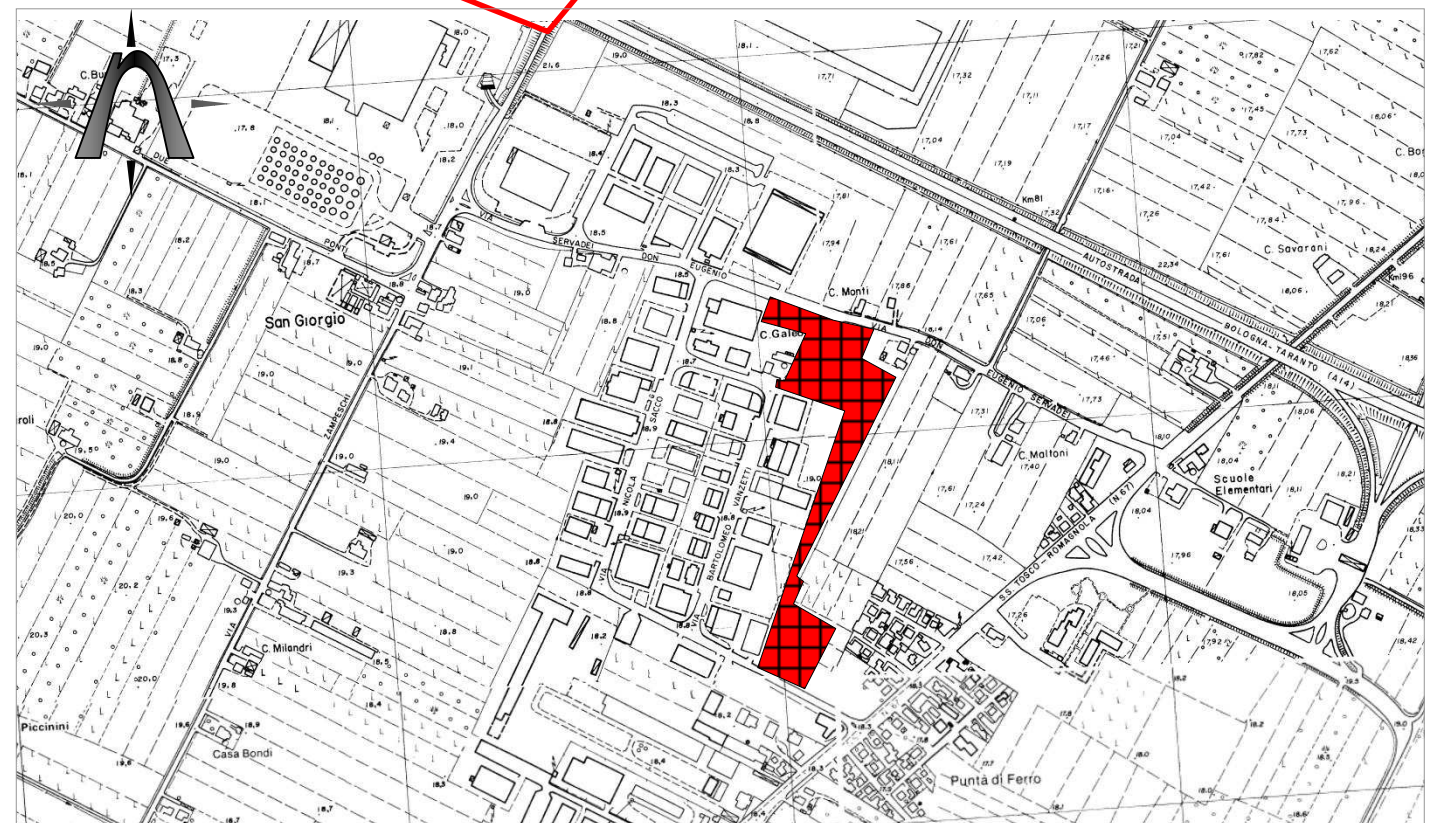
AREA VERDE PIEVEACQUEDOTTO

E 11

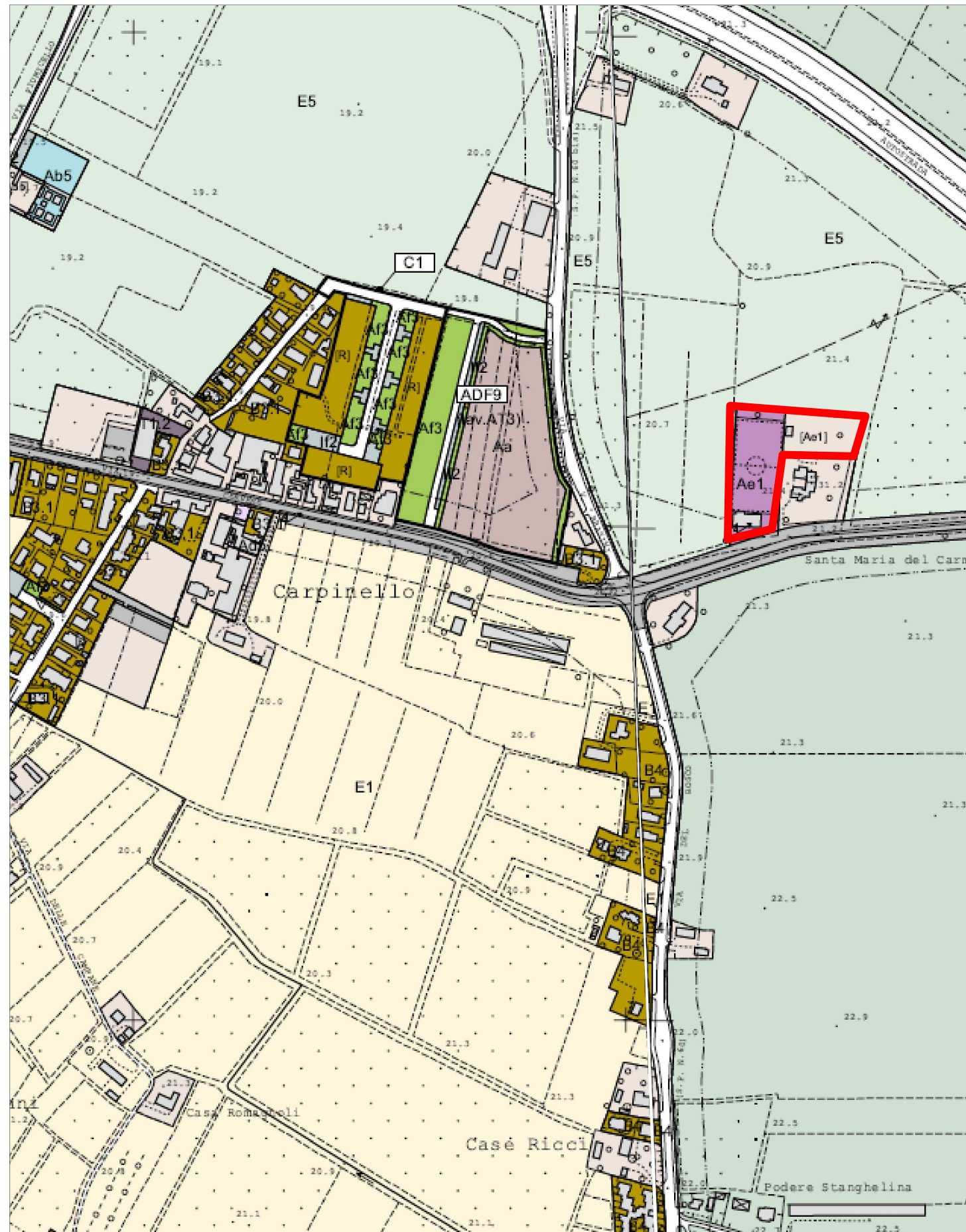
Area:

N. codice:

Ubicazione **PIEVEACQUEDOTTO**



Stralcio planimetrico restituito in scala 1:10.000 – dall'elemento 240092 - 240103 - 240131 - 240144 della C.T.R. Regione E. R.



Stralcio dal RUE - TAVV. "Coriano Carpinello" P-21 - "Pievequinta" P.22
 "USI E TRASFORMAZIONI DEL TERRITORIO URBANIZZATO E RURALE" scala 1:5.000

Denominazione

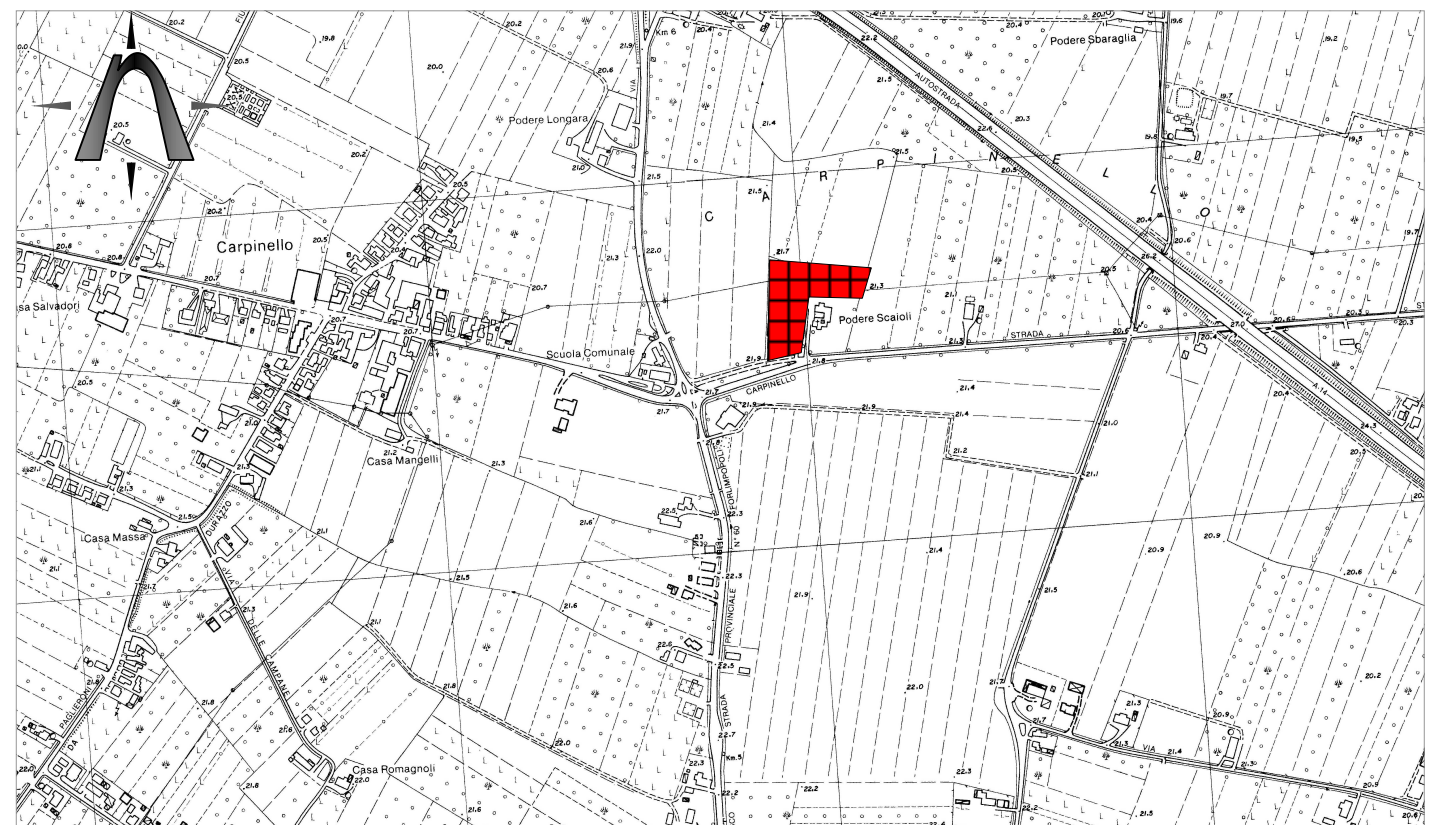
CAMPO SPORTIVO CARPINELLO

E 12

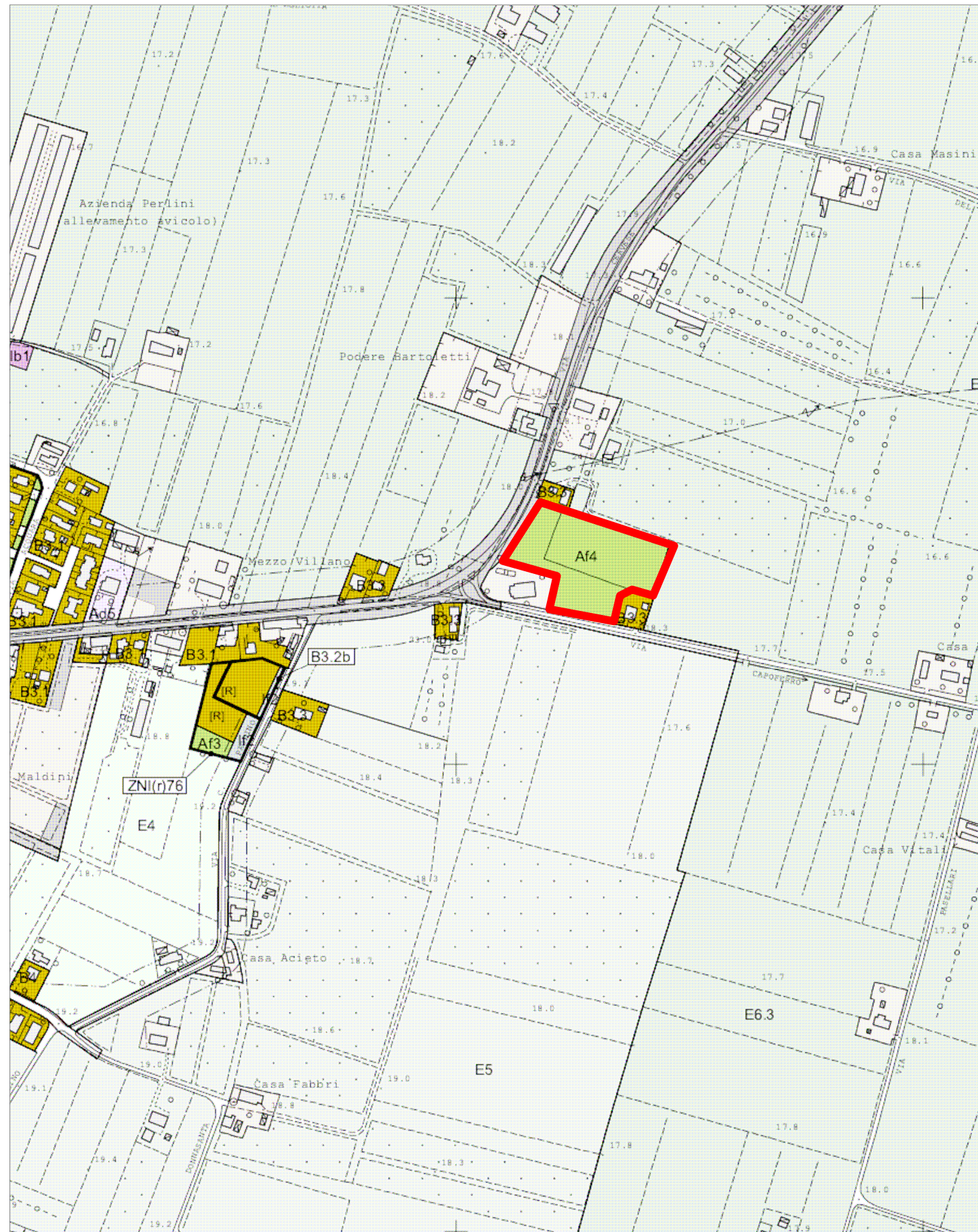
Area:

N. codice:

Ubicazione



Stralcio planimetrico restituito in scala 1:10.000 - dall'elemento 240144 "Carpinello" 240141 "Pievequinta" della C.T.R. Regione E. R.



Stralcio dal RUE - TAV. "Pievequinta" P.22
 "USI E TRASFORMAZIONI DEL TERRITORIO URBANIZZATO E RURALE" scala 1:5.000

Redatto da:

Denominazione

CAMPO SPORTIVO PIEVEQUINTA

E 13

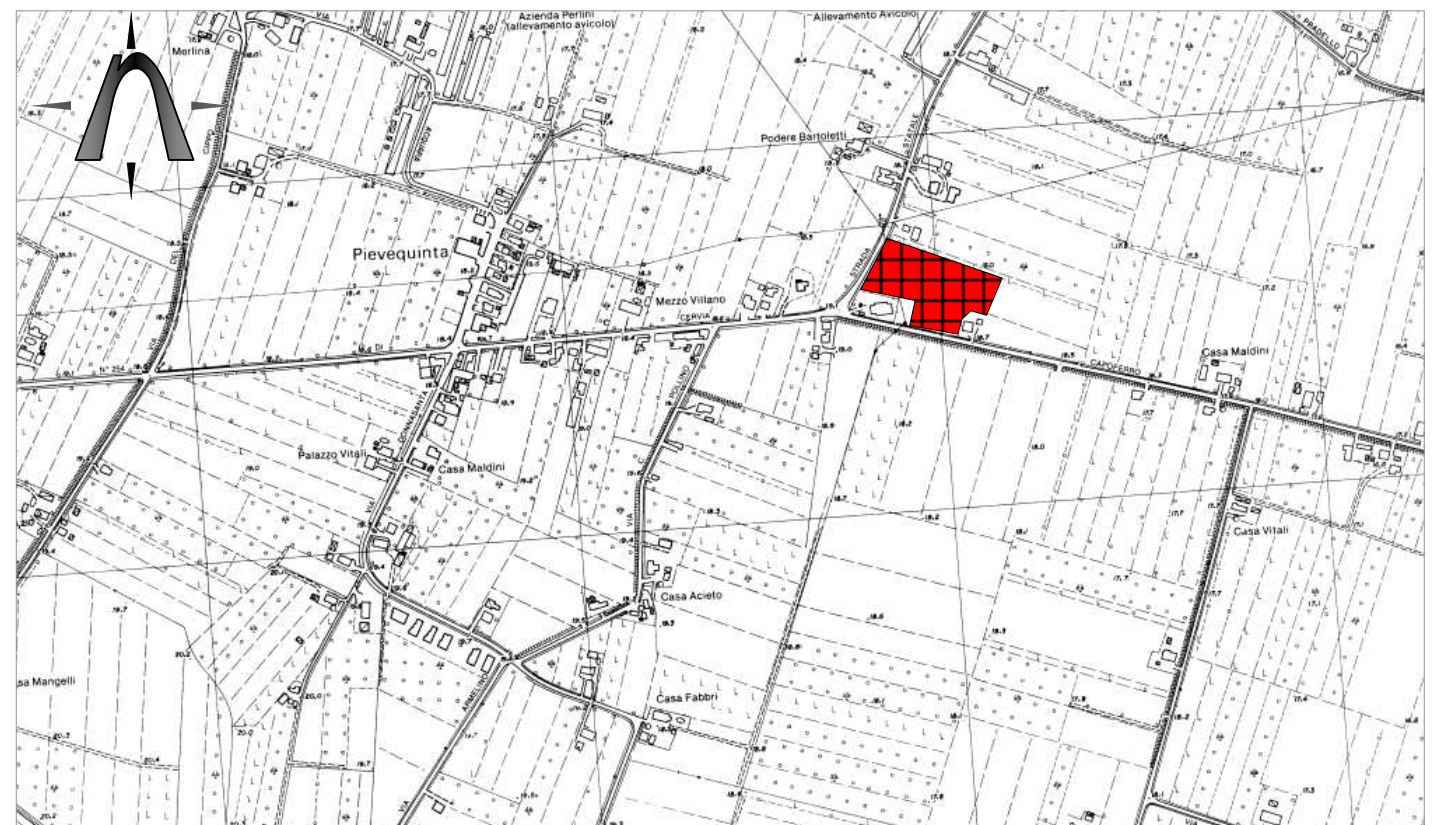
Area:

N. codice:

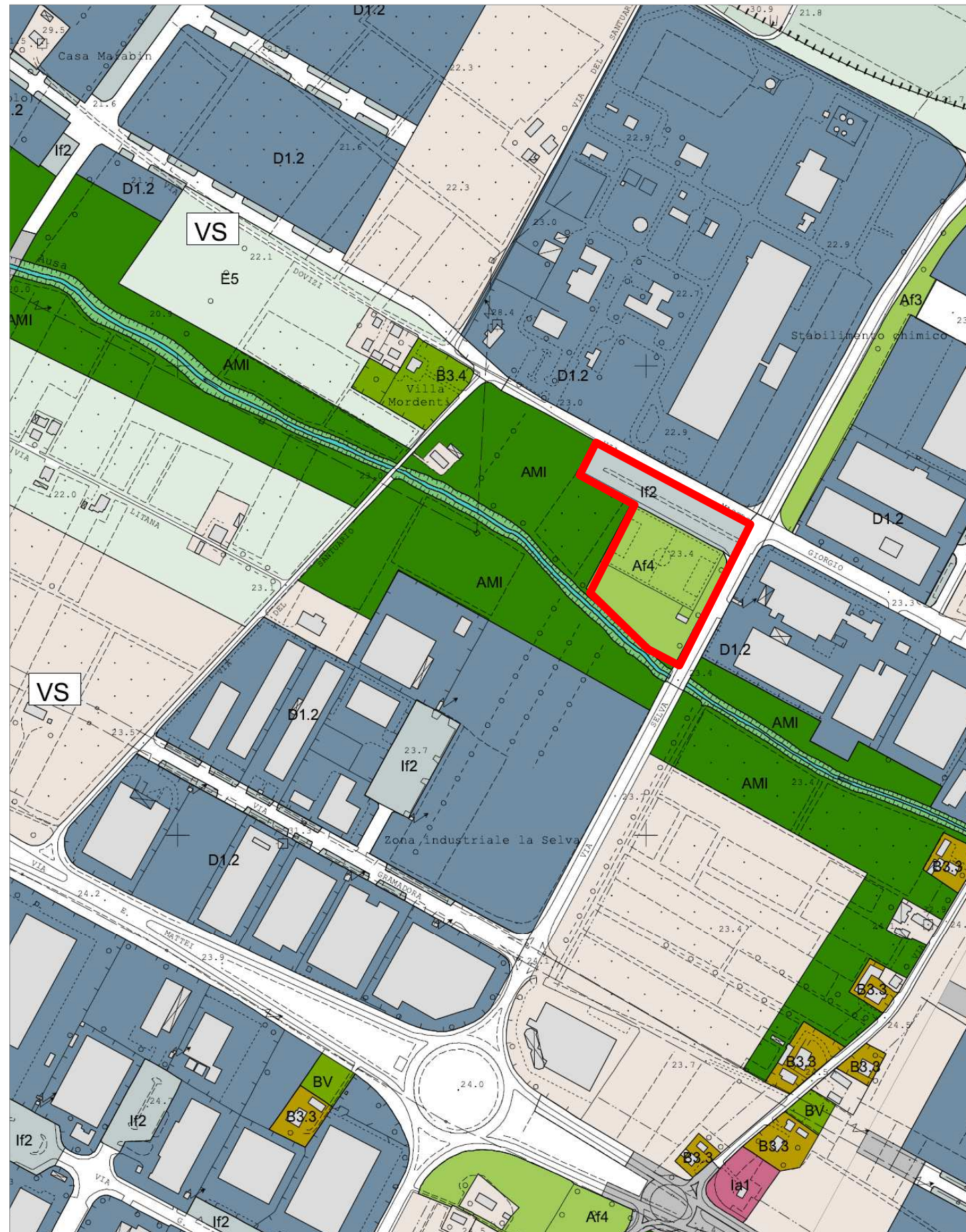
Ubicazione

PIEVEQUINTA

VIA CERVESE - VIA CAPOFERRO



Stralcio planimetrico restituito in scala 1:10.000 - dall'elemento 240141 "Pievequinta" della C.T.R. Regione E. R.



Stralcio dal RUE - TAV. "RONCO – VILLA SELVA – S. LEONARDO" P.29
 "USI E TRASFORMAZIONI DEL TERRITORIO URBANIZZATO E RURALE" scala 1:5.000

Denominazione

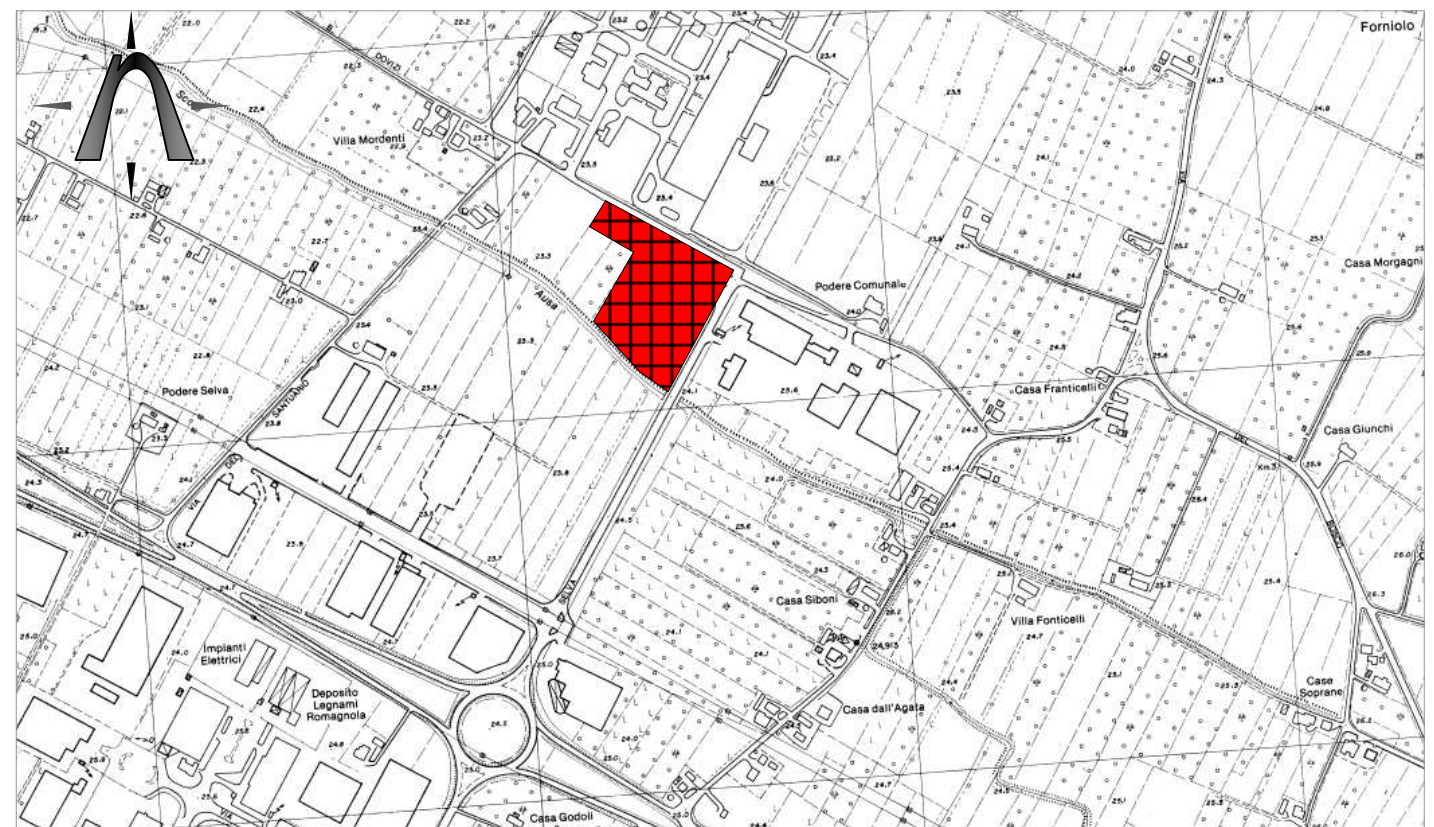
CAMPO SPORTIVO VILLA SELVA

E 14

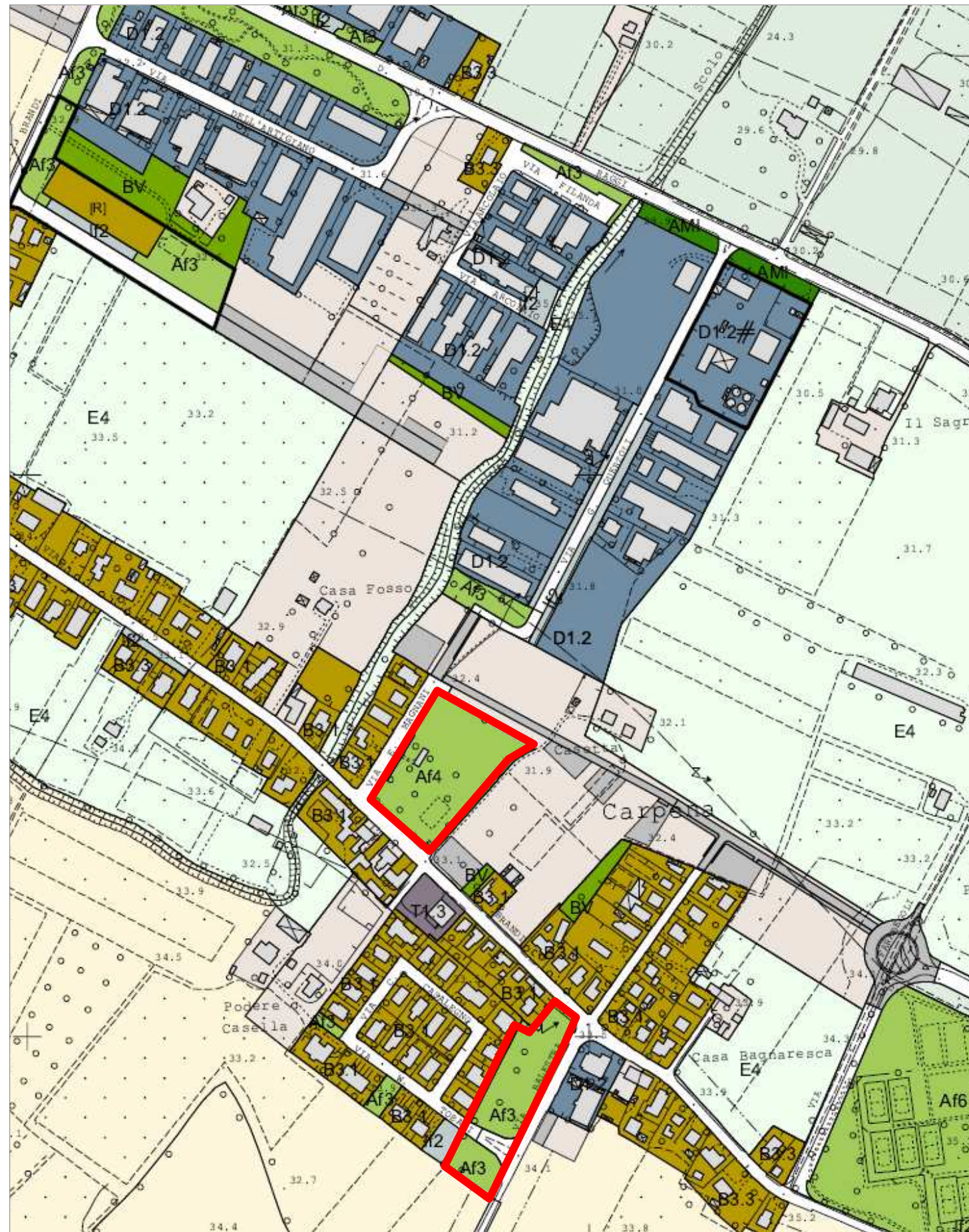
Area:

N. codice:

Ubicazione



Stralcio planimetrico restituito in scala 1:10.000 – dall'elemento 240143 "Ronco" della C.T.R. Regione E. R.



Stralcio dal RUE - TAV. "Carpenna" P.35
 "USI E TRASFORMAZIONI DEL TERRITORIO URBANIZZATO E RURALE" scala 1:5.000

Denominazione

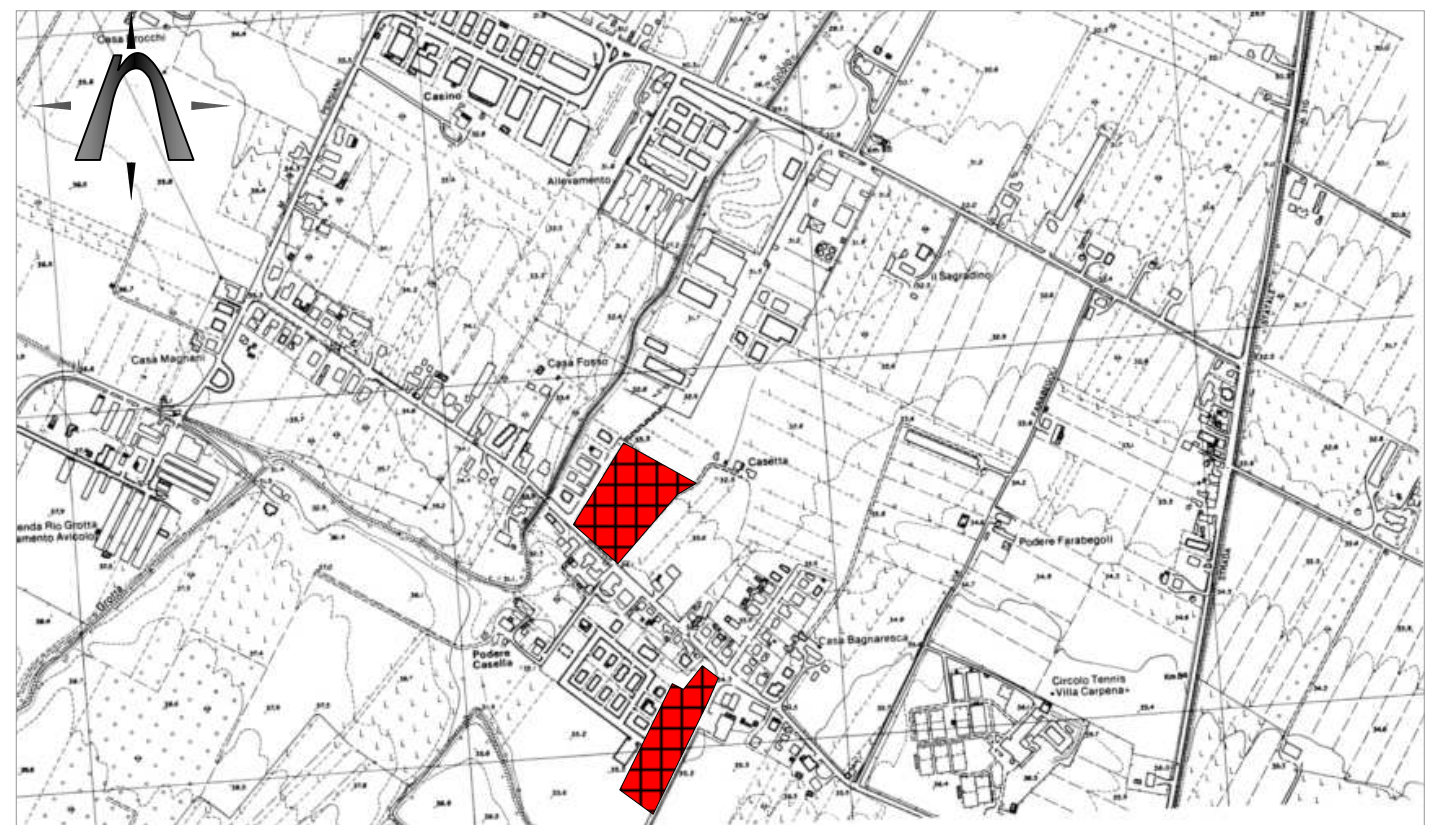
CARPENA

E 15

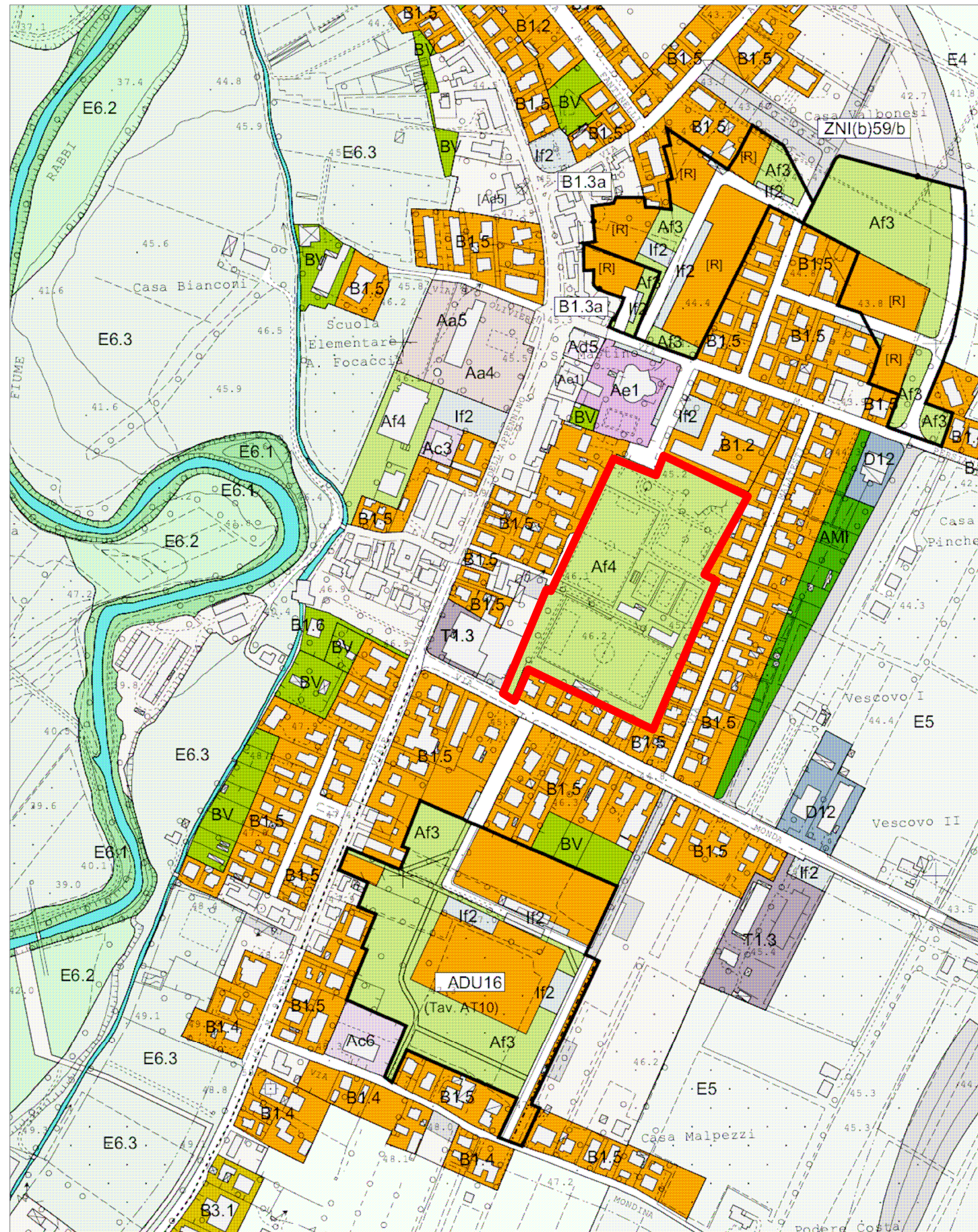
Area:

N. codice:

Ubicazione

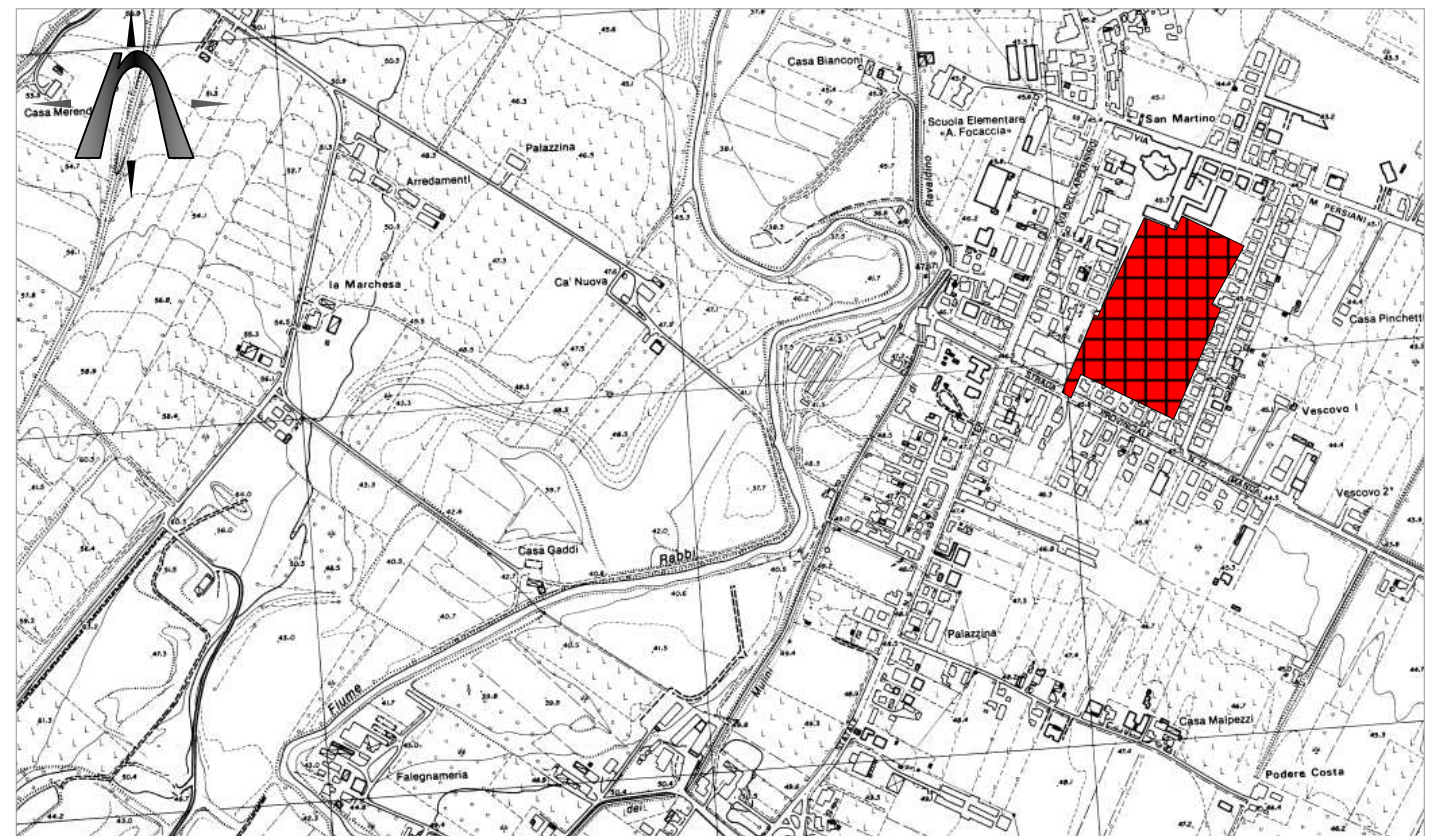


Stralcio planimetrico restituito in scala 1:10.000 - dall'elemento 240143 "Ronco" della C.T.R. Regione E. R.

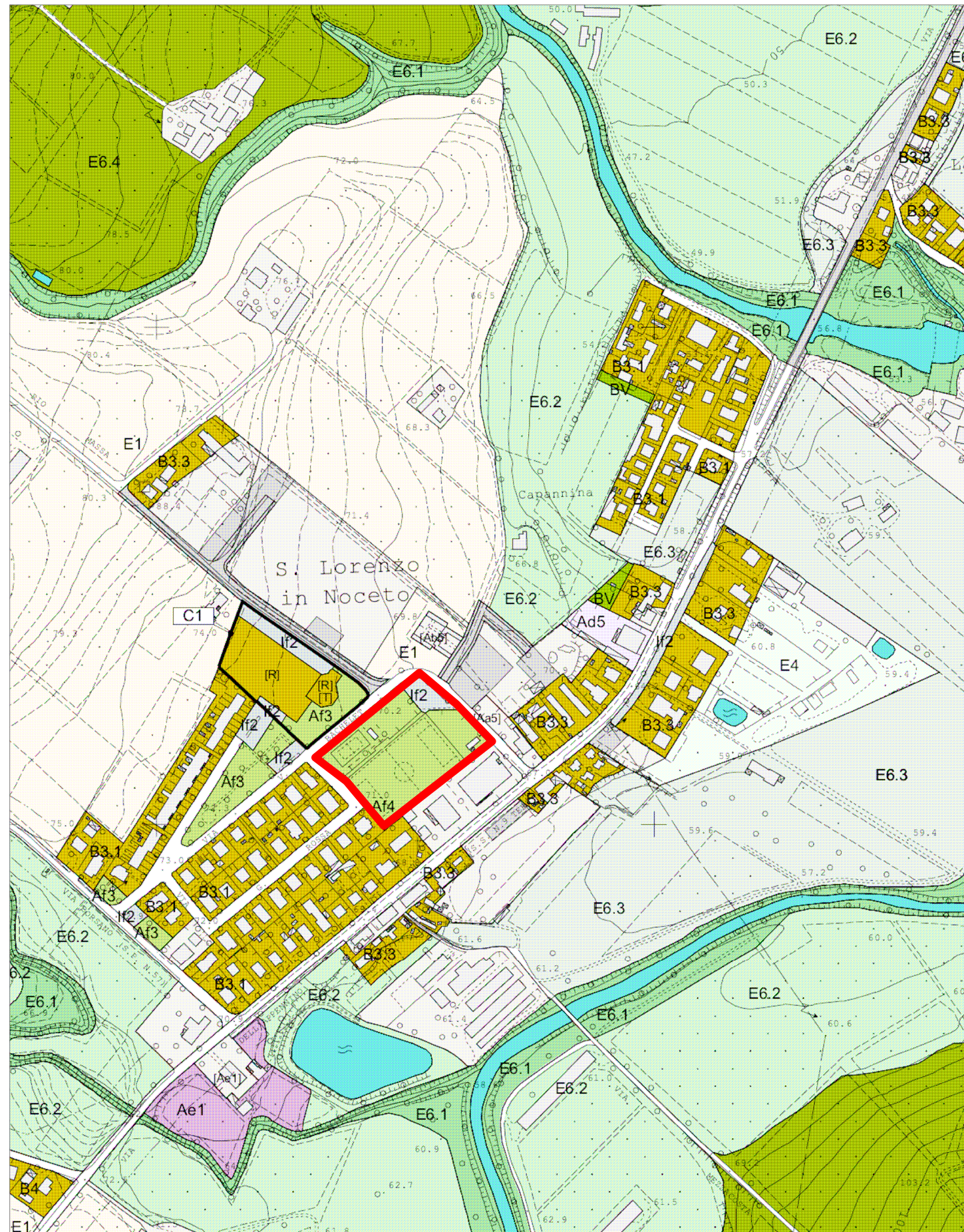


Stralcio dal RUE - TAV. "S. Martino in Strada - Vecchiazano" P.34
 "USI E TRASFORMAZIONI DEL TERRITORIO URBANIZZATO E RURALE" scala 1:5.000

Denominazione **POLISPORTIVO S. MARTINO IN STRADA** N. codice: **E 16**
 Area: **SAN MARTINO IN STRADA**
 Ubicazione: **VIA MONDA - VIA BRASCHI**



Stralcio planimetrico restituito in scala 1:10.000 - dall'elemento 255014 "S. Martino in Strada" della C.T.R. Regione E. R.



Stralcio dal RUE - TAV. "S. Lorenzo in Noceto - Collina" P.38
 "USI E TRASFORMAZIONI DEL TERRITORIO URBANIZZATO E RURALE" scala 1:5.000

Redatto da:

Denominazione

POLISPORTIVO SAN LORENZO

E 17

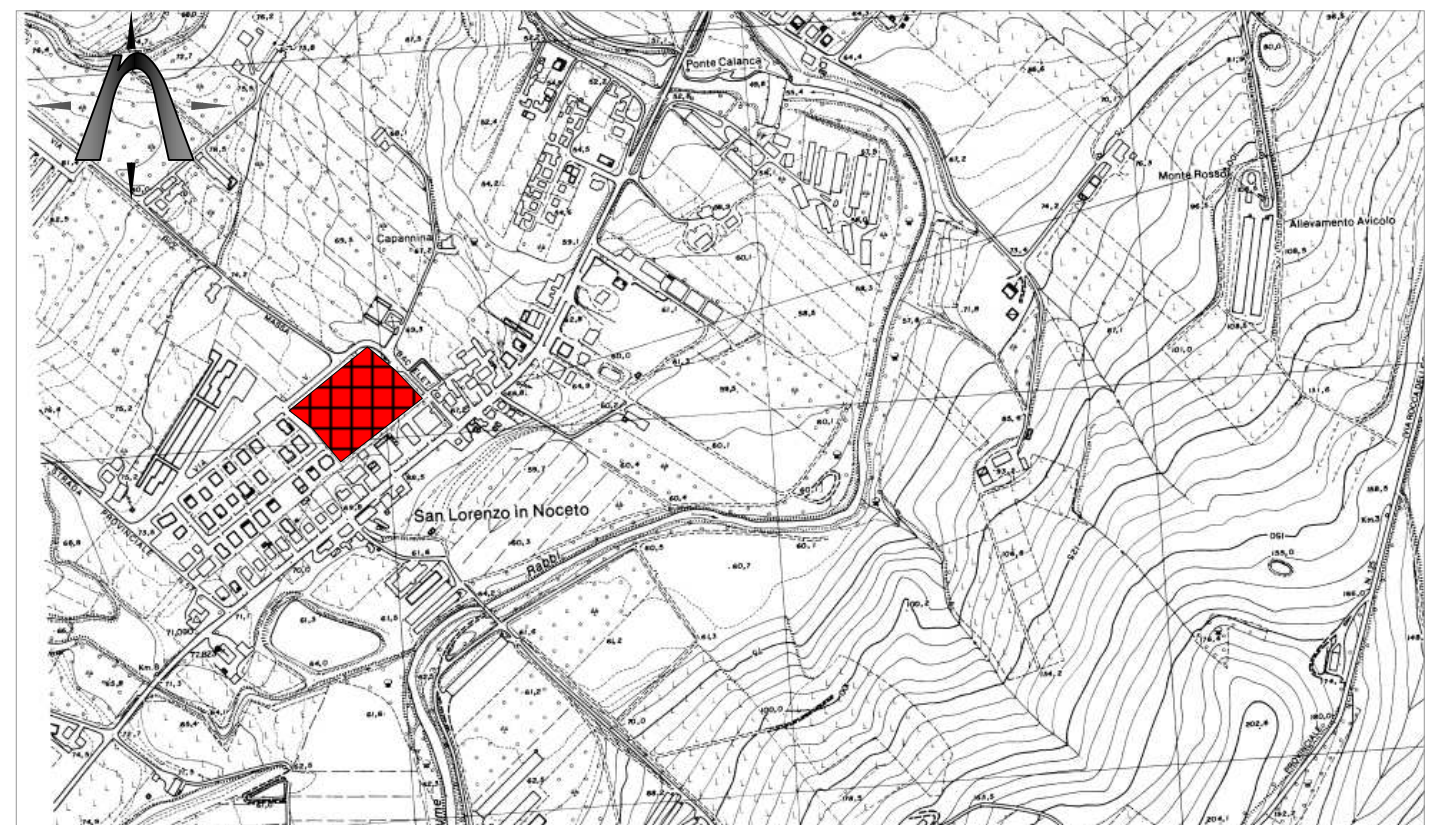
Area:

N. codice:

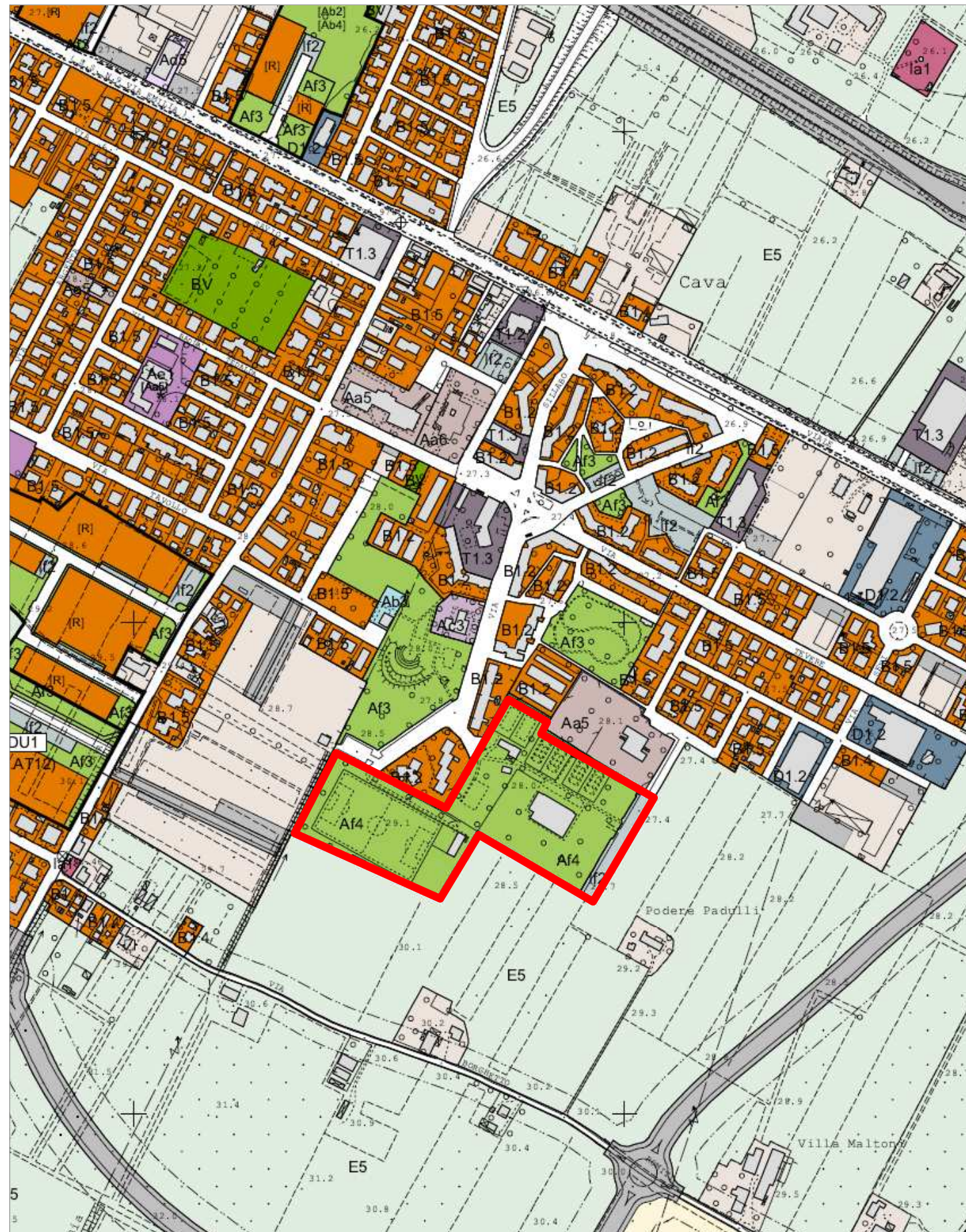
Ubicazione

SAN LORENZO IN NOCETO

VIA BACHELET



Stralcio planimetrico restituito in scala 1:10.000 - dall'elemento 255013 "S. Lorenzo in Noceto" della C.T.R. Regione E. R.



Stralcio dal RUE - TAV. "Capoluogo Nord Ovest" P.29
 "USI E TRASFORMAZIONI DEL TERRITORIO URBANIZZATO E RURALE" scala 1:5.000

Denominazione

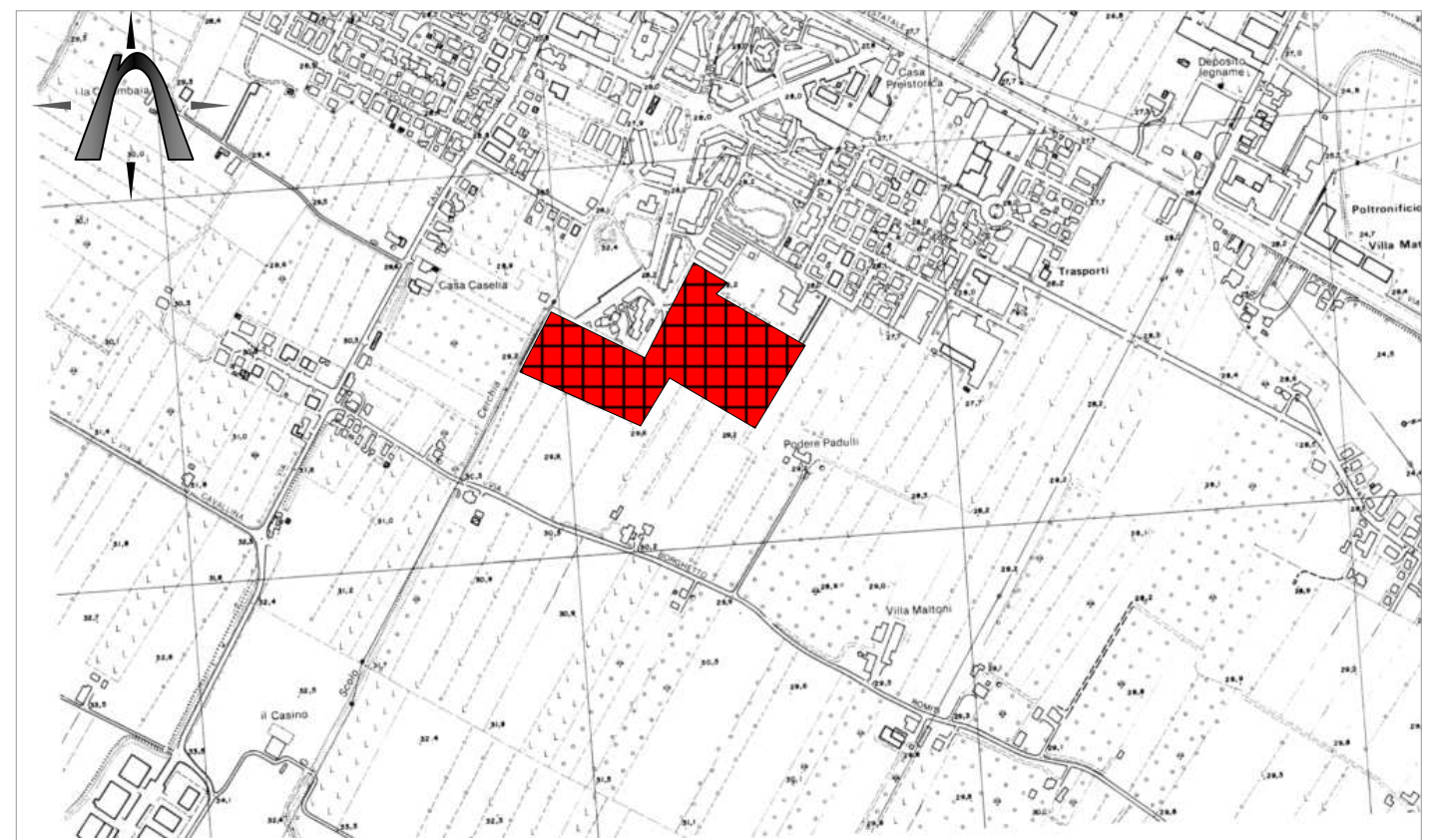
POLISPORTIVO GUIDO MONTI

E 19

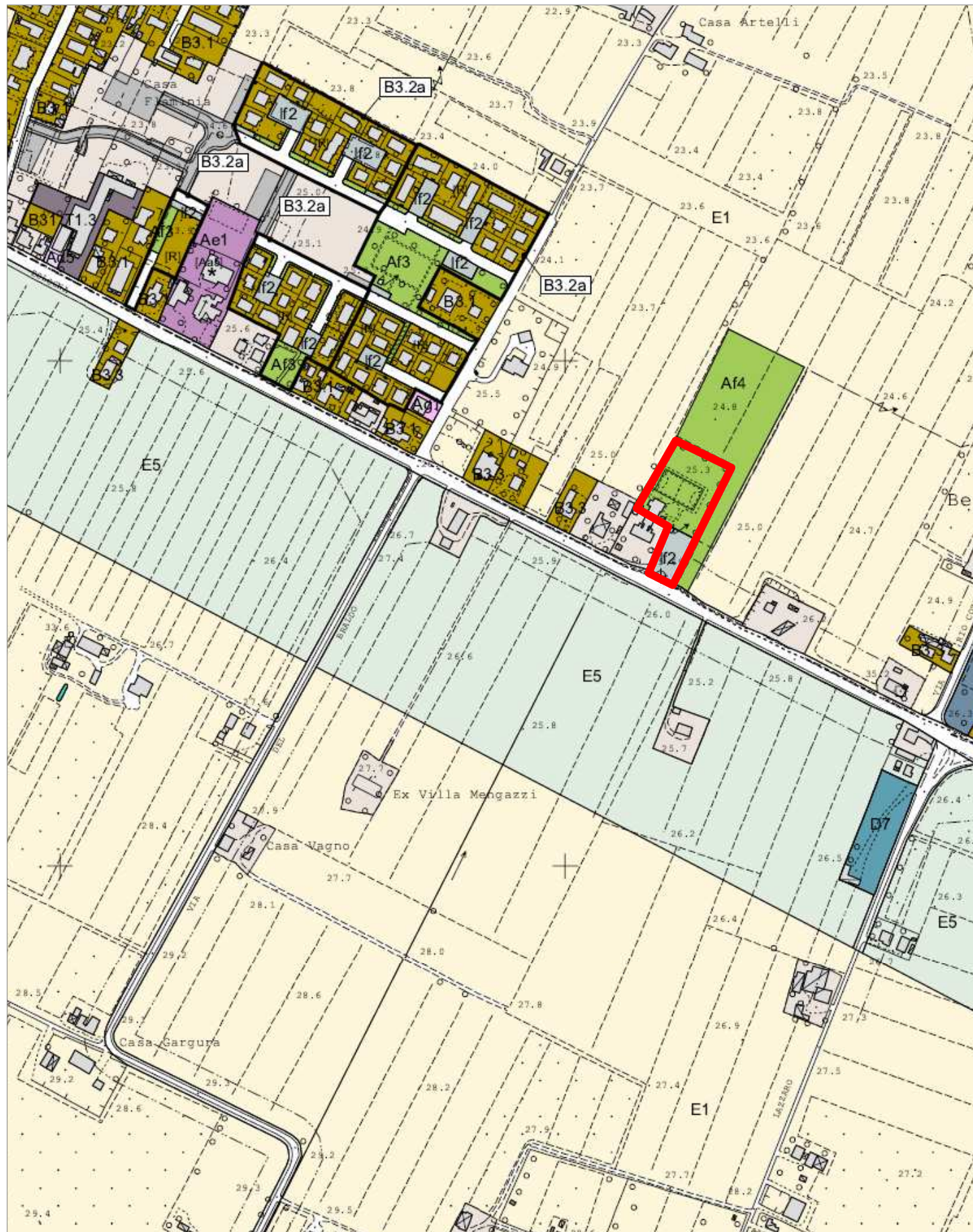
Area:

N. codice:

Ubicazione



Stralcio planimetrico restituito in scala 1:10.000 - dall'elemento 240133 "Forlì Sud Ovest" della C.T.R. Regione E. R.



Stralcio dal RUE - TAV. "Villanova" P-18
 "USI E TRASFORMAZIONI DEL TERRITORIO URBANIZZATO E RURALE" scala 1:5.000

Denominazione

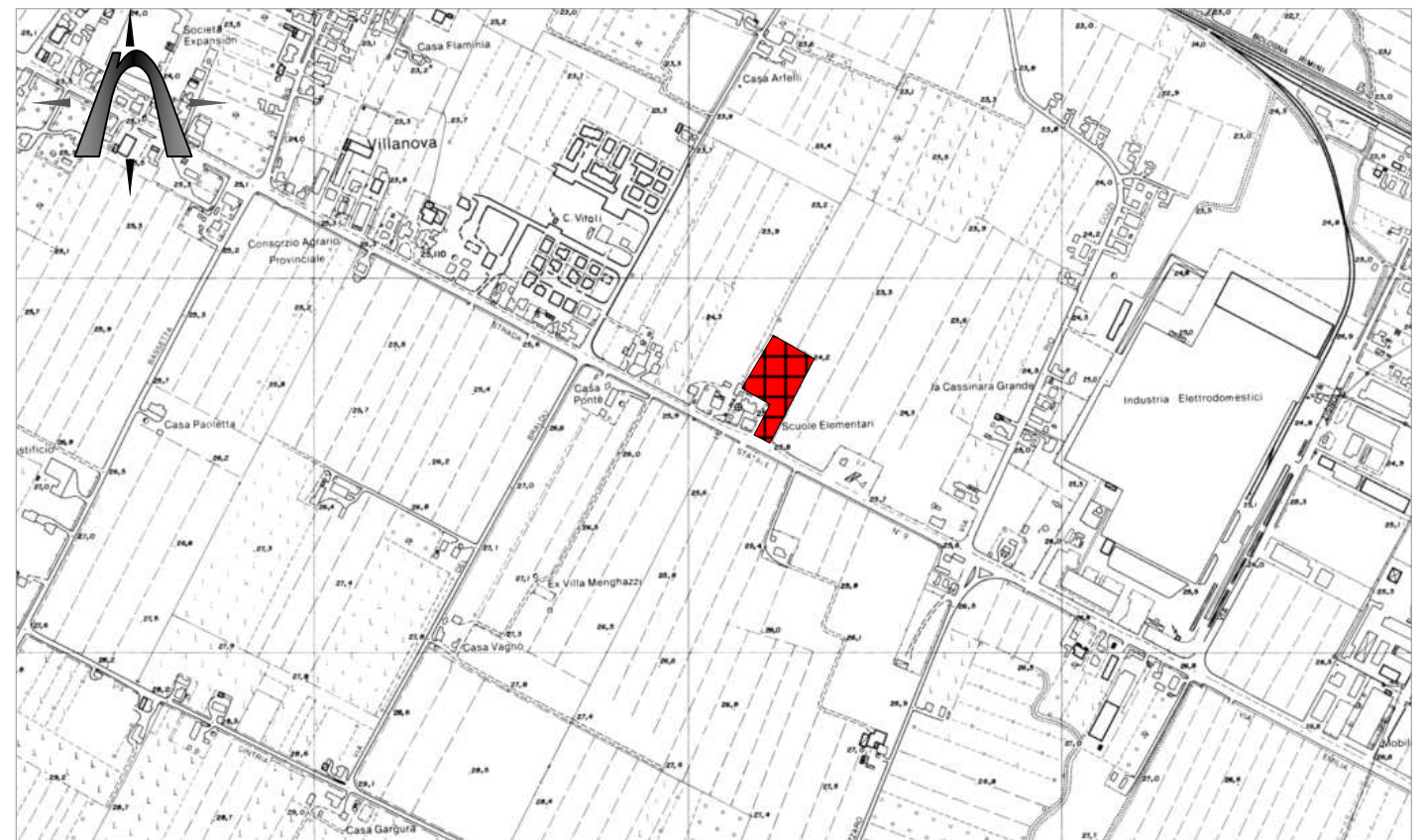
CAMPO SPORTIVO VILLANOVA

E 20

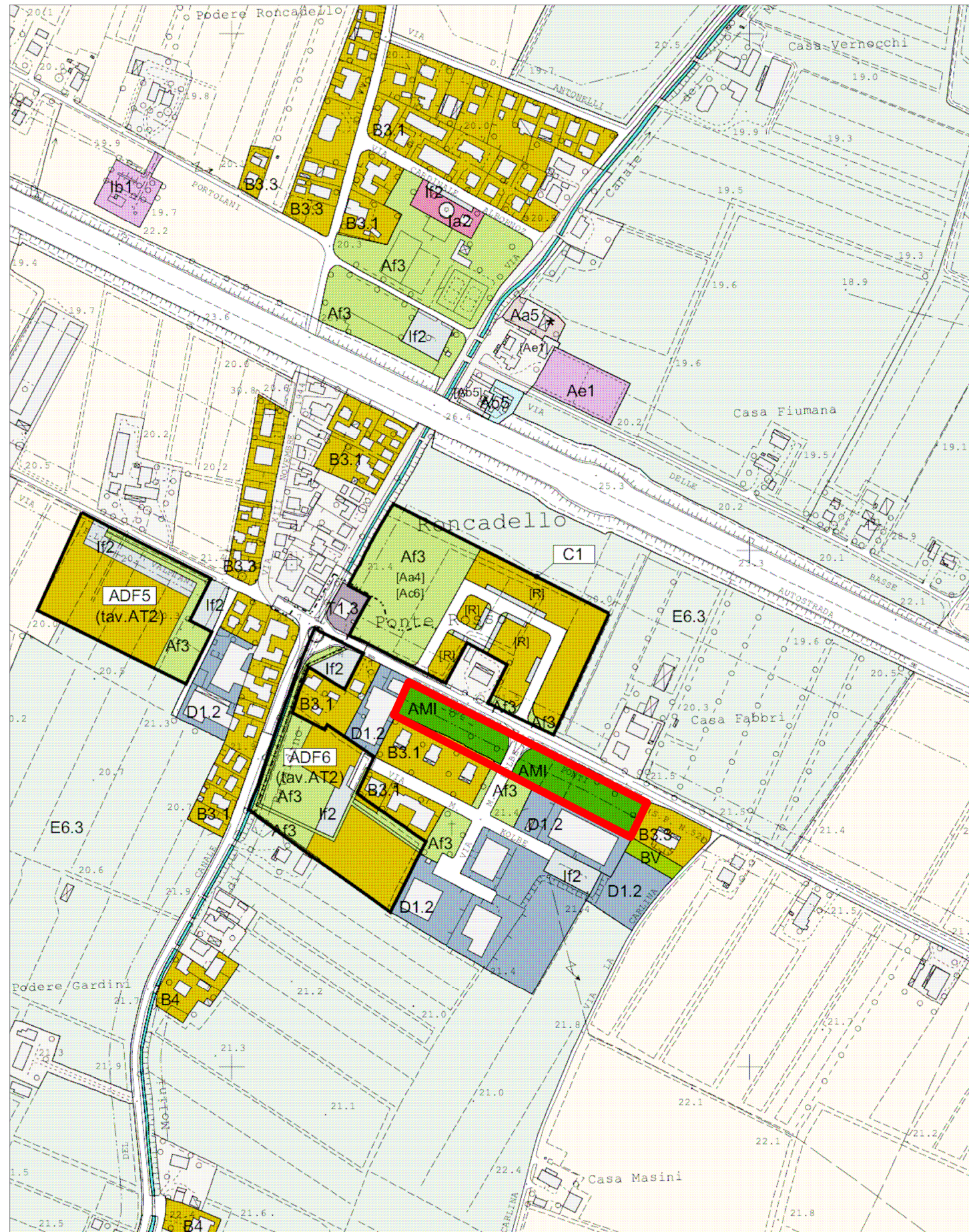
Area:

N. codice:

Ubicazione



Stralcio planimetrico restituito in scala 1:10.000 – dall'elemento 239161 "Villanova" della C.T.R. Regione E. R.



Stralcio dal RUE - TAV. "Roncadello - Malmissole - S.Giorgio" P-12
 "USI E TRASFORMAZIONI DEL TERRITORIO URBANIZZATO E RURALE" scala 1:5.000

Denominazione


AREA VERDE RONCADELLO

E 22

Area:

N. codice:

Ubicazione



Stralcio planimetrico restituito in scala 1:10.000 - dall'elemento 240092 "Roncadello" della C.T.R. Regione E. R.