





**PIANO DI EMERGENZA COMUNALE DI
PROTEZIONE CIVILE**

AI SENSI DEL D. LGS N. 1/2018 E DELLA D.G.R. N. 1439/2018

TAVOLA 1.6.D

**PIOGGE TORRENZIALI
CRITICITÀ E SCENARI DI EVENTO**

LEGENDA:

-  STRADE SOGGETTE AD ALLAGAMENTO
-  ZONE SOGGETTE AD ALLAGAMENTO IN CASO DI PIOGGE PERSISTENTI
-  ZONE SOGGETTE AD ALLAGAMENTI IN CASO DI PIOGGE TORRENZIALI
-  SOTTOPASSI

COMUNE DI CARPI
SERVIZIO PROTEZIONE CIVILE E PRONTO INTERVENTO

