

## ANALISI DELLA CONDIZIONE LIMITE PER L'EMERGENZA (CLE)

Tav. 1 - Tavola di dettaglio  
scala 1 : 2000

Regione Emilia - Romagna  
Comune di Carpi










Regione Emilia Romagna	Soggetto realizzatore Dott. Geol. Giorgio Gasparini	Data Gennaio 2022
---------------------------	--	----------------------

### Legenda

Codice Provincia : 036

Codice Comune : 005

#### Sistema di gestione dell'emergenza

-  Limite comunale
-  Edificio strategico
-  Area di emergenza (AMMASSAMENTO)
-  Area di emergenza (RICOVERO)
-  Area di emergenza (ATTESA)
-  Infrastruttura di accessibilità
-  Infrastruttura di connessione
-  Aggregato strutturale interferente
-  Unità strutturale non interferente appartenente ad un AS
-  Unità strutturale interferente appartenente ad un AS
-  Unità strutturale interferente isolata

0 50 100 200m

### Quadro d'Unione

