Città di Sassuolo
Provincia di Modena

Piano Comunale di Protezione Civile

Il Sindaco
Gian Francesco Menani

Direttore Settore 2 - Ambiente e Territorio
Andrea Rani

Servizio Tutela del Territorio e Protezione Civile
Chiara Bezzi, Giovanna Gerardi, Cristina Ruffinella

Cartografia
Paolo Leoni

Tav. 3.a
Rischio Idraulico - Idrogeologico - Per Temporali

Scala 1:5000

Giugno 2022

DATI TERRITORIALI

- VIABILITA' PRINCIPALE
- VIABILITA' SECONDARIA
- LIMITE COMUNALE

RISORSE PER LA PROTEZIONE CIVILE

- AREA DI ACCOGLIENZA COPERTA / CENTRO DI ASSISTENZA
- AREA DI ATTESA
- AREA DI ACCOGLIENZA SCOPERTA / AREE DI ASSISTENZA
- CENTRO OPERATIVO COMUNALE
- AREA DI AMMASSAMENTO SOCCORRITORI
- DEPOSITO I MAGAZZINO
- ELISUPERFICE

STRUTTURE OPERATIVE

- 118 MODENA SOCCORSO
- POLIZIA DI STATO
- CROCE ROSSA ITALIANA
- POLIZIA LOCALE
- GUARDIA DI FINANZA
- VIGILI DEL FUOCO
- ASSOCIAZIONI DI PROTEZIONE CIVILE
- CARABINIERI

STRUTTURE SANITARIE

- OSPEDALE

ELEMENTI DELLA MOBILITA'

- PARCHEGGIO
- STAZIONE
- PONTE
- SOTTOPASSO
- GALLERIA
- PASSAGGIO A LIVELLO
- CAVALCAVIA

INFRASTRUTTURE E IMPIANTI

- CENTRALE IDROELETTRICA
- CABINA ELETTRICA
- BRIGLIA
- DEPURATORE
- ACQUEDOTTO
- ISOLA ECOLOGICA
- TORRE PIEZOMETRICA
- DISCARICA
- DECOMPRESSORE GAS

ELEMENTI SPECIFICI RELATIVI AL RISCHIO

SCENARI DI PERICOLOSITA'

- P3 - H (Alluvioni frequenti)
- P2 - M (Alluvioni poco frequenti)
- P1 - L (Scarsa probabilità di alluvioni)

DEPOSITI DI FRANA

- a1 - Deposito di frana attiva di tipo indeterminato
- a1S - Deposito di frana attiva per scivolamento
- a1d - Deposito di frana attiva per colamento di fango
- a1g - Deposito di frana attiva complessa
- a2S - Deposito di frana quiescente per scivolamento
- a3 - Deposito di frana quiescente per colamento di fango
- a3 - Deposito di frana quiescente complessa
- a2N - Deposito di frana quiescente per scivolamento in blocco o DGPV
- Certo di falda

RETE IDROGRAFICA

- CORSI D'ACQUA NATURALI
- RETICOLO CONSORZIO BONIFICA EMILIA CENTRALE
- LAGHETTO

AREE CONTROLLATE DAL PRESIDIO TERRITORIALE

- TRATTI CRITICI
- CHIUDERE PERCORSO NATURA SECCHIA

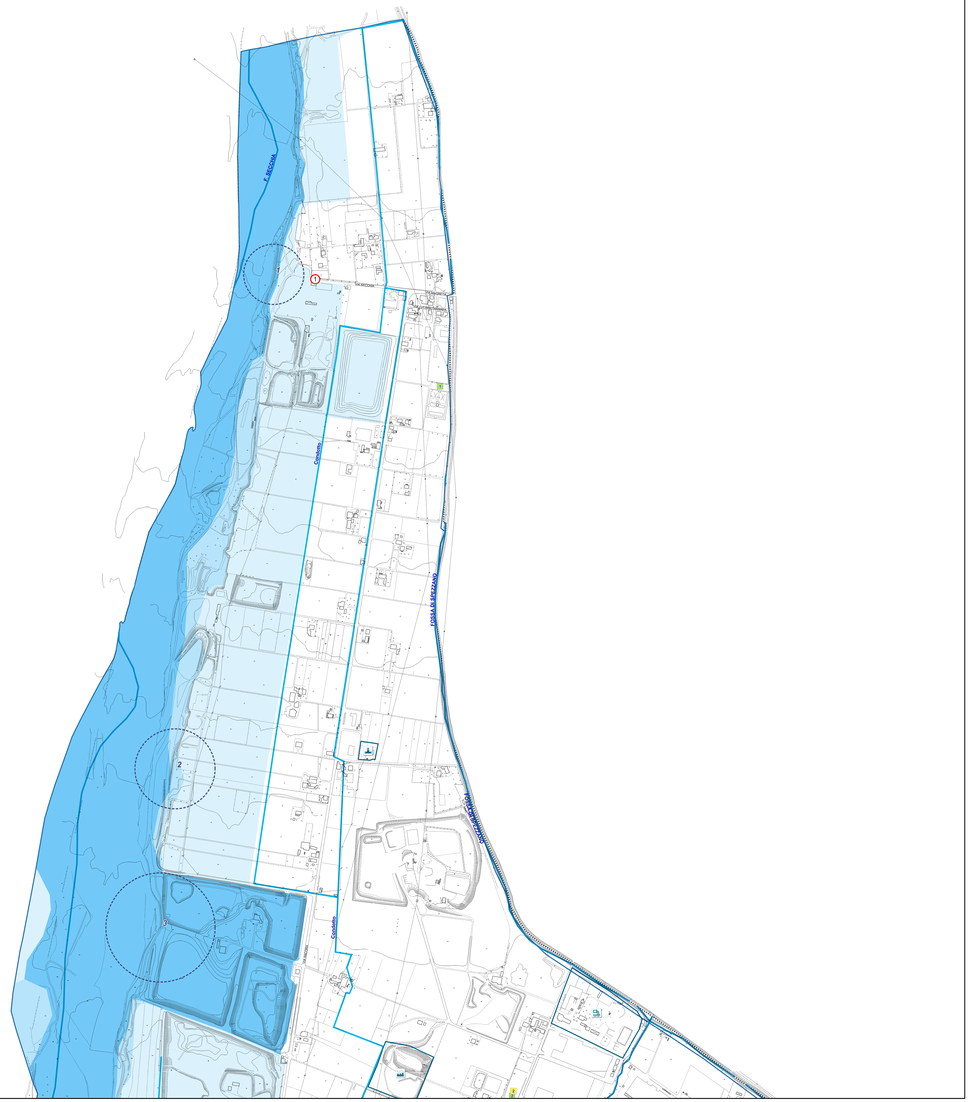

Città di Sassuolo
Provincia di Modena

Piano Comunale di Protezione Civile

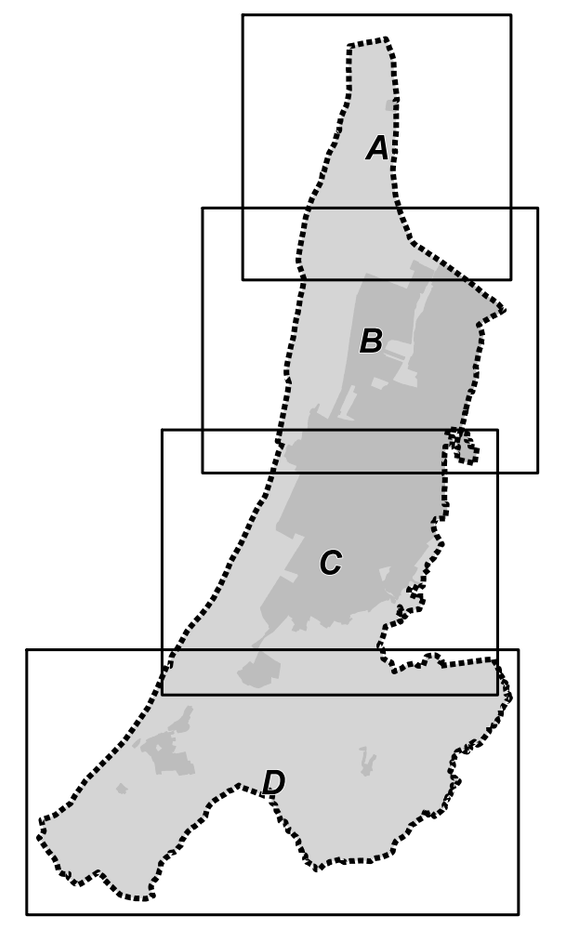

Il Sindaco
Gian Francesco Menani

Direttore Settore 2 - Ambiente e Territorio
Andrea Illari

Servizio Tutela del Territorio e Protezione Civile
Chiara Bezzi, Giovanna Gerardi, Cristina Roffinella

Cartografie
Paolo Leoni

Tav. 3.b
Rischio Idraulico - Idrogeologico - Per Temporali

Scala 1:5000

Giugno 2022

DATI TERRITORIALI

VIABILITA' PRINCIPALE
VIABILITA' SECONDARIA
LIMITE COMUNALE

RISORSE PER LA PROTEZIONE CIVILE

AREA DI ACCOGLIENZA COPERTA / CENTRO DI ASSISTENZA
AREA DI ATTESA
AREA DI ACCOGLIENZA SCOPERTA / AREE DI ASSISTENZA
CENTRO OPERATIVO COMUNALE
AREA DI AMMASSAMENTO SOCCORRITORI
DEPOSITO / MAGAZZINO
ELISUPERFICE

STRUTTURE OPERATIVE

118 MODENA SOCCORSO
POLIZIA DI STATO
CROCE ROSSA ITALIANA
POLIZIA LOCALE
GUARDIA DI FINANZA
VIGILI DEL FUOCO
ASSOCIAZIONI DI PROTEZIONE CIVILE
CARABINIERI

STRUTTURE SANITARIE

OSPEDALE

ELEMENTI DELLA MOBILITA'

PARCHEGGIO
STAZIONE
PONTE
SOTTOPASSO
GALLERIA
PASSAGGIO A LIVELLO
CAVALCAVIA

INFRASTRUTTURE E IMPIANTI

CENTRALE IDROELETTRICA
CABINA ELETTRICA
BRIGLIA
DEPURATORE
ACQUEDOTTO
ISOLA ECOLOGICA
TORRE PIEZOMETRICA
DISCARICA
DECOMPRESSORE GAS

ELEMENTI SPECIFICI RELATIVI AL RISCHIO

SCENARI DI PERICOLOSITA'

P3 - H (Alluvioni frequenti)
P2 - M (Alluvioni poco frequenti)
P1 - L (Scarsa probabilità di alluvioni)

DEPOSITI DI FRANA

a1 Deposito di frana attiva di tipo indeterminato
a1b Deposito di frana attiva per scivolamento
a1d Deposito di frana attiva per colamento di fango
a1g Deposito di frana attiva complessa
a2b Deposito di frana quiescente per scivolamento
a3 Deposito di frana quiescente per colamento di fango
a3 Deposito di frana quiescente complessa
a2h Deposito di frana quiescente per scivolamento in blocco o DGPV
a6 Detrito di falda

RETE IDROGRAFICA

CORSI D'ACQUA NATURALI
RETICOLO CONSORZIO BONIFICA EMILIA CENTRALE
LAGHETTO

AREE CONTROLLATE DAL PRESIDIO TERRITORIALE

TRATTI CRITICI
1 CHIUSURE PERCORSO NATURA SECCHIA

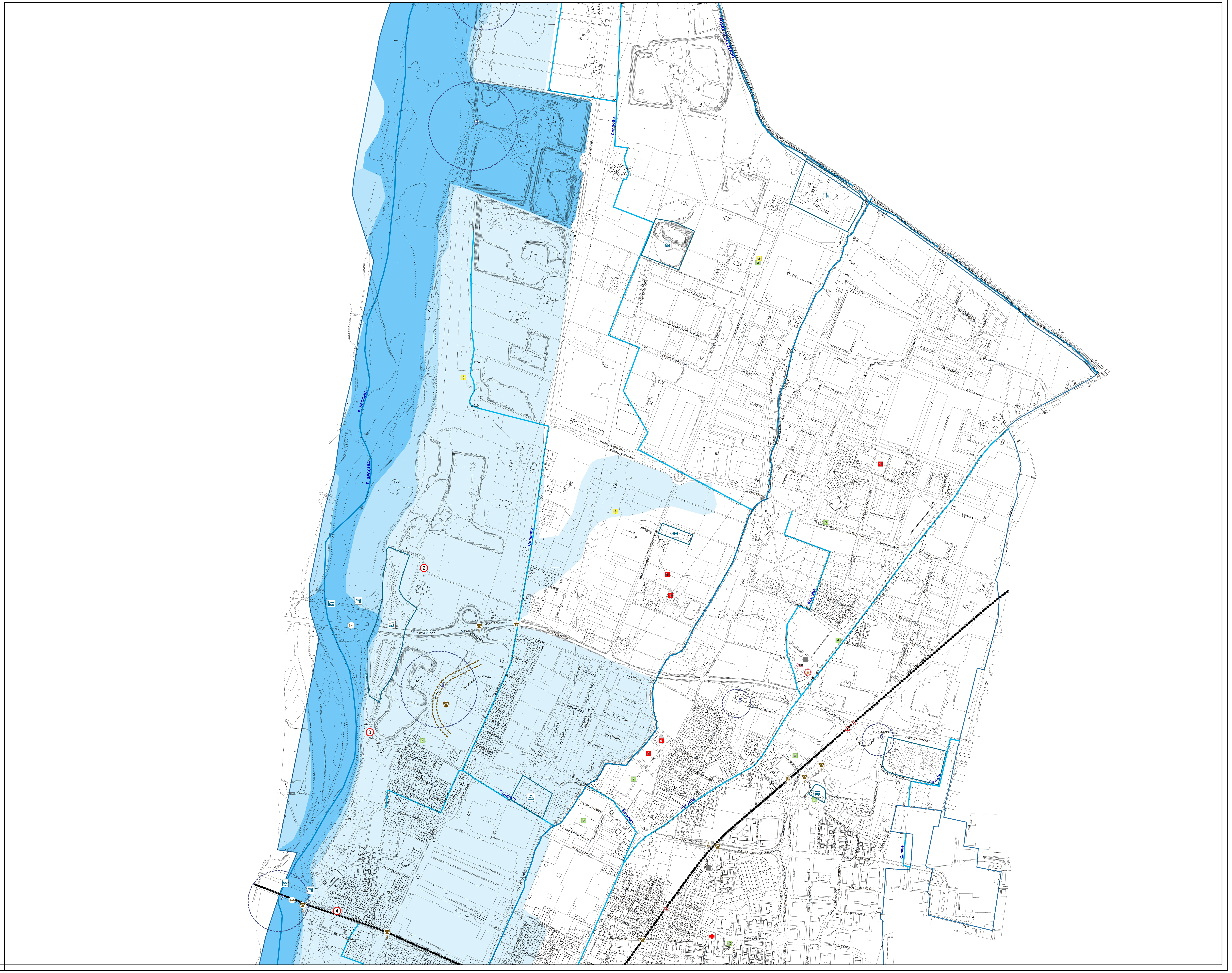

Città di Sassuolo
Provincia di Modena

Piano Comunale di Protezione Civile

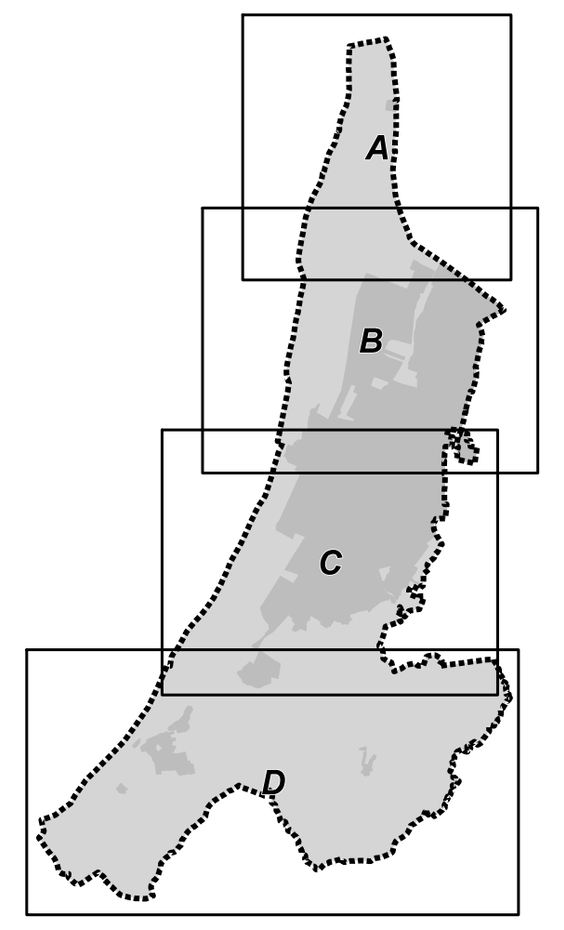

Il Sindaco
Gian Francesco Menani

Direttore Settore 2 - Ambiente e Territorio
Andrea Illari

Servizio Tutela del Territorio e Protezione Civile
Chiara Bezzi, Giovanna Gerardi, Cristina Roffinella

Cartografie
Paolo Leoni

Tav. 3.c — Scala 1:5000

Rischio Idraulico - Idrogeologico - Per Temporali

Giugno 2022

DATI TERRITORIALI

- VIABILITA' PRINCIPALE
- VIABILITA' SECONDARIA
- LIMITE COMUNALE

RISORSE PER LA PROTEZIONE CIVILE

- AREA DI ACCOGLIENZA COPERTA / CENTRO DI ASSISTENZA
- AREA DI ACCOGLIENZA SCOPERTA / AREE DI ASSISTENZA
- AREA DI AMMASSAMENTO SOCCORRITORI
- ELISUPERFICE
- AREA DI ATTESA
- CENTRO OPERATIVO COMUNALE
- DEPOSITO / MAGAZZINO

STRUTTURE OPERATIVE

- 118 MODENA SOCCORSO
- CROCE ROSSA ITALIANA
- GUARDIA DI FINANZA
- ASSOCIAZIONI DI PROTEZIONE CIVILE
- POLIZIA DI STATO
- POLIZIA LOCALE
- VIGILI DEL FUOCO
- CARABINIERI

STRUTTURE SANITARIE

- OSPEDALE

ELEMENTI DELLA MOBILITA'

- PARCHEGGIO
- PONTE
- GALLERIA
- CAVALCAVIA
- STAZIONE
- SOTTOPASSO
- PASSAGGIO A LIVELLO

INFRASTRUTTURE E IMPIANTI

- CENTRALE IDROELETTRICA
- BRIGLIA
- ACQUEDOTTO
- TORRE PIEZOMETRICA
- DECOMPRESSORE GAS
- CABINA ELETTRICA
- DEPURATORE
- ISOLA ECOLOGICA
- DISCARICA

ELEMENTI SPECIFICI RELATIVI AL RISCHIO

SCENARI DI PERICOLOSITA'

- P3 - H (Alluvioni frequenti)
- P2 - M (Alluvioni poco frequenti)
- P1 - L (Scarsa probabilità di alluvioni)

DEPOSITI DI FRANA

a1	Deposito di frana attiva di tipo indeterminato
a1b	Deposito di frana attiva per scivolamento
a1d	Deposito di frana attiva per colamento di fango
a1g	Deposito di frana attiva complessa
a2b	Deposito di frana quiescente per scivolamento
a3	Deposito di frana quiescente per colamento di fango
a3	Deposito di frana quiescente complessa
a2h	Deposito di frana quiescente per scivolamento in blocco o DGPV
a6	Detrito di falda

RETE IDROGRAFICA

- CORSI D'ACQUA NATURALI
- RETICOLO CONSORZIO BONIFICA EMILIA CENTRALE
- LAGHETTO

AREE CONTROLLATE DAL PRESIDIO TERRITORIALE

- TRATTI CRITICI
- (1) CHIUSURE PERCORSO NATURA SECCHIA

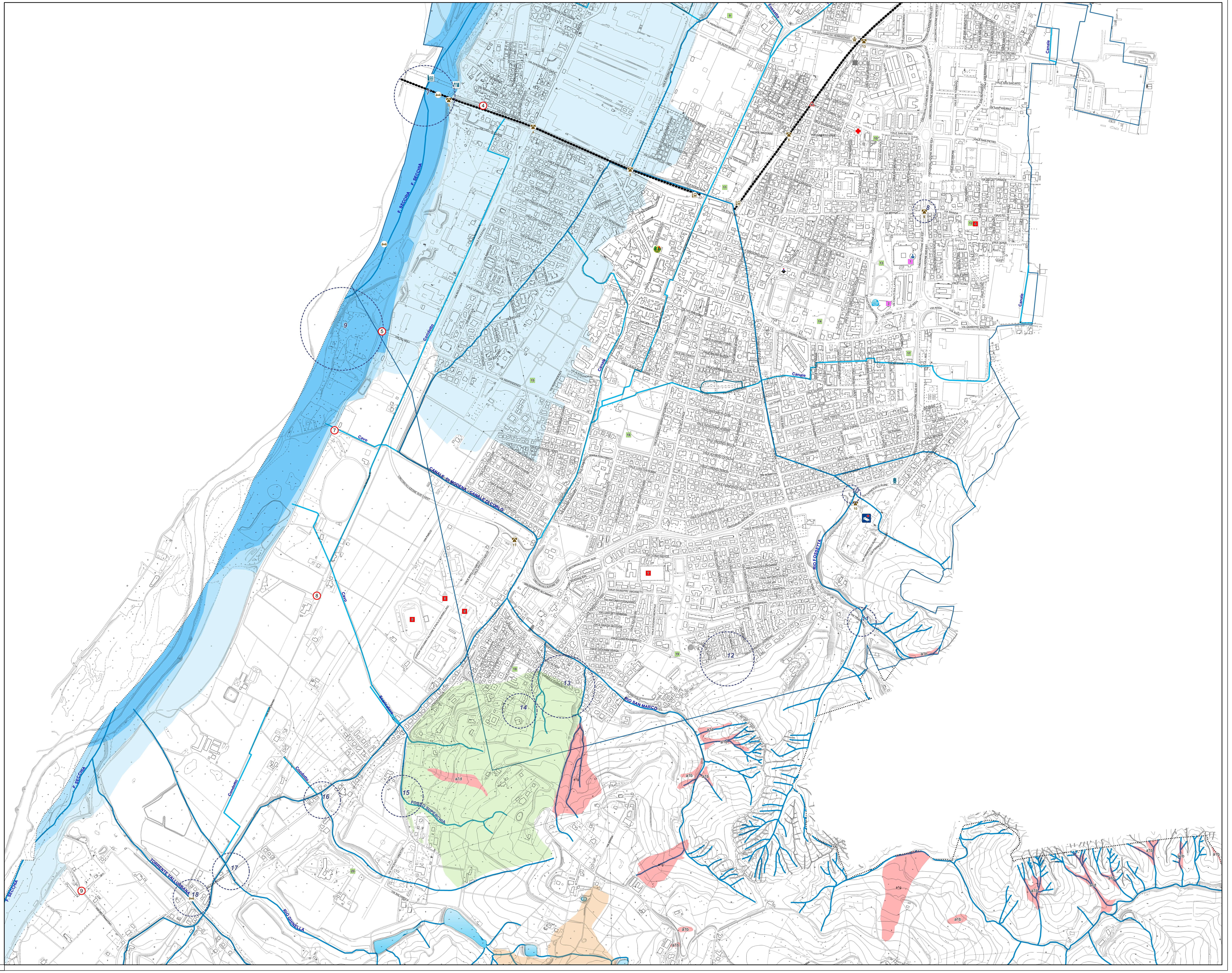

Città di Sassuolo
Provincia di Modena

Piano Comunale di Protezione Civile

Il Sindaco
Gian Francesco Menani
Direttore Settore 2 - Ambiente e Territorio
Andrea Ruini

Servizio Tutela del Territorio e Protezione Civile
Chiara Bezzi, Giovanna Gerardi, Cristina Raffinella

Cartografie
Paolo Lasco

Tav. 3.d
Rischio Idraulico - Idrogeologico - Per Temporali

Scala 1:5000

Giugno 2022

DATI TERRITORIALI

- VIABILITA' PRINCIPALE
- VIABILITA' SECONDARIA
- LIMITE COMUNALE

RISORSE PER LA PROTEZIONE CIVILE

- AREA DI ACCOGLIENZA COPERTA / CENTRO DI ASSISTENZA
- AREA DI ATTESA
- AREA DI ACCOGLIENZA SCOPERTA / AREE DI ASSISTENZA
- CENTRO OPERATIVO COMUNALE
- AREA DI AMMASSAMENTO SOCCORRITORI
- DEPOSITO / MAGAZZINO
- ELISUPERFICE

STRUTTURE OPERATIVE

- 118 MODENA SOCCORSO
- POLIZIA DI STATO
- CROCE ROSSA ITALIANA
- POLIZIA LOCALE
- GUARDIA DI FINANZA
- VIGILI DEL FUOCO
- ASSOCIAZIONI DI PROTEZIONE CIVILE
- CARABINIERI

STRUTTURE SANITARIE

- OSPEDALE

ELEMENTI DELLA MOBILITA'

- PARCHEGGIO
- STAZIONE
- PONTE
- SOTTOPASSO
- GALLERIA
- PASSAGGIO A LIVELLO
- CAVALCAVIA

INFRASTRUTTURE E IMPIANTI

- CENTRALE IDROELETTRICA
- CABINA ELETTRICA
- SPRGLIA
- DEPURATORE
- ACQUEDOTTO
- ISOLA ECOLOGICA
- TORRE PIEZOMETRICA
- DISCARICA
- DECOMPRESSORE GAS

ELEMENTI SPECIFICI RELATIVI AL RISCHIO

SCENARI DI PERICOLOSITA'

- P3 - H (Alluvioni frequenti)
- P2 - M (Alluvioni poco frequenti)
- P1 - L (Scarsa probabilità di alluvioni)

DEPOSITI DI FRANA

- a1 Deposito di frana attiva di tipo indeterminato
- a10 Deposito di frana attiva per scivolamento
- a12 Deposito di frana attiva per colamento di fango
- a19 Deposito di frana attiva complessa
- a20 Deposito di frana quiescente per scivolamento
- a3 Deposito di frana quiescente per colamento di fango
- a3 Deposito di frana quiescente complessa
- a20 Deposito di frana quiescente per scivolamento in blocco o DGPV
- Dente di falda

RETE IDROGRAFICA

- CORSI D'ACQUA NATURALI
- RETICOLO CONSORZIO BONIFICA EMILIA CENTRALE
- LAGHETTO

AREE CONTROLLATE DAL PRESIDIO TERRITORIALE

- TRATTI CRITICI
- CHIUSURE PERCORSO NATURA SECCHIA