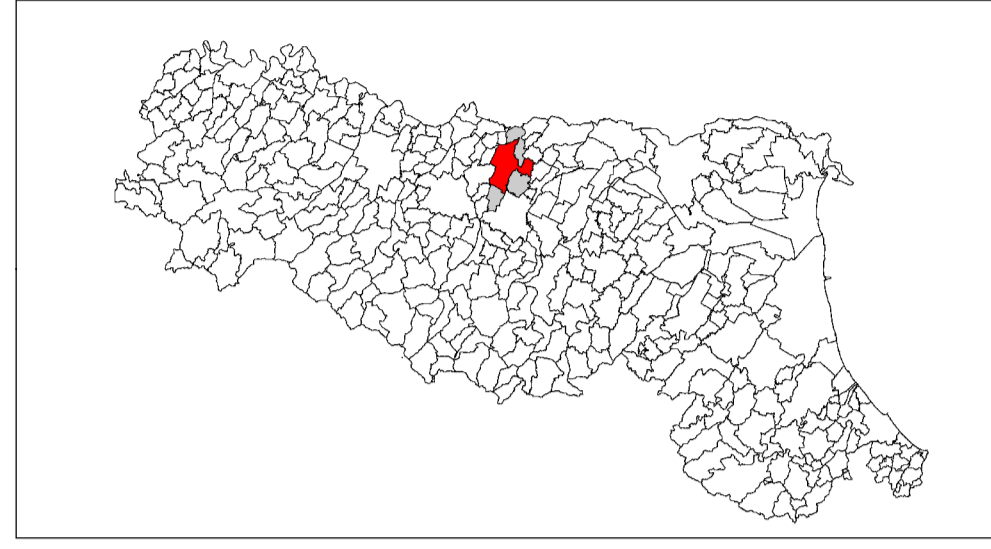


ANALISI DELLA CONDIZIONE LIMITE PER L'EMERGENZA (CLE)

Tav. B - Tavola di dettaglio
scala 1 : 2000

Regione Emilia - Romagna
Comune di Carpi






Regione Emilia Romagna	Soggetto realizzatore Dott. Geol. Giorgio Gasparini	Data Gennaio 2022
----------------------------------	---	-----------------------------

Legenda

Codice Provincia : 036
Codice Comune : 005

Sistema di gestione dell'emergenza

-  Limite comunale
-  Edificio strategico
-  Area di emergenza (AMMASSAMENTO)
-  Area di emergenza (RICOVERO)
-  Area di emergenza (ATTESA)
-  Infrastruttura di accessibilità
-  Infrastruttura di connessione
-  Aggregato strutturale interferente
-  Unità strutturale non interferente appartenente ad un AS
-  Unità strutturale interferente appartenente ad un AS
-  Unità strutturale interferente isolata

0 50 100 200m

Quadro d'unione

