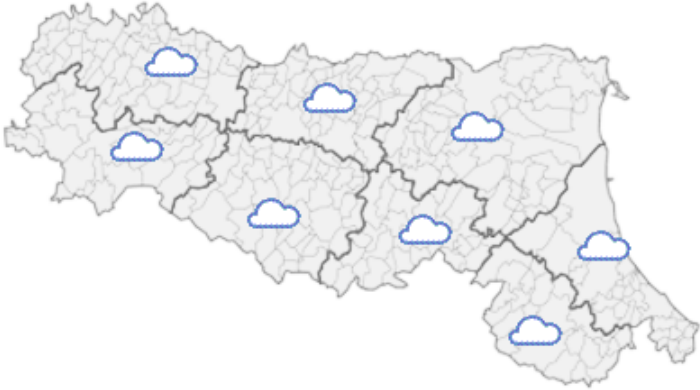






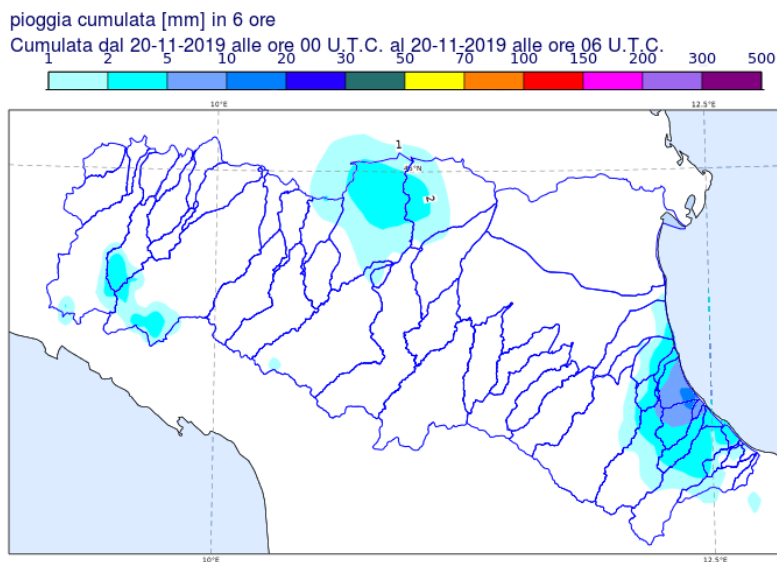


DOCUMENTO N.	DATA EMISSIONE	INIZIO VALIDITA'	FINE VALIDITA'
008/2019/15	20/11/2019 08:51	20/11/2019 09:00	20/11/2019 21:00

PREVISIONE METEOROLOGICA PER LE PROSSIME ORE	LEGENDA PREVISIONE
	<ul style="list-style-type: none"> <li> Pioggia trascurabile (&lt;2 mm / 6h)</li> <li> Pioggia debole (5-10 mm / 6h)</li> <li> Pioggia moderata (10-30 mm / 6h)</li> <li> Pioggia elevata (&gt;30 mm / 6h)</li> <li> Pioggia mista a neve</li> <li> Neve</li> </ul>

Lunghi colmi di piena stanno transitando nei tratti vallivi di Secchia, Panaro e Reno.  
Non si prevedono precipitazioni nelle prossime ore

**PIOGGIA OSSERVATA NELLE ULTIME 6 ORE**



**PREVISIONI DELLE PIENE SUI CORSI D'ACQUA MAGGIORI**

**BACINO SECCHIA**

STAZIONE IDROMETRICA	LIVELLO OSSERVATO			COLMO OSSERVATO/PREVISTO			SOGLIE RIF.		
	ORE	LIVELLO	Δ	LIVELLO	GG	HH	1	2	3
Ponte Alto	08:00	9.0	▼	<b>9,62</b>	<b>20/11</b>	<b>13:50</b>	5.5	8.0	10.1
Ponte Bacchello	07:45	10.75	▼	<b>10,81</b>	<b>20/11</b>	<b>2:00</b>	8.5	9.8	11.5
Ponte Motta	07:30	9.31	▲	9,30-9,40	20/11	9:00-11:00	7.0	8.5	11.2
Pioppa	08:00	10.49	▲	10,4-10,8	20/11	16:00-20	7.8	9.6	11.7
Concordia sulla Secchia	08:00	10.79	▲	11,00-11,30	20/11	20:00-24:0	8.0	9.8	12.3

Note: Un lungo colmo di piena sta transitando nella sezione di Ponte Bacchello.

**BACINO PANARO**

STAZIONE IDROMETRICA	LIVELLO OSSERVATO			COLMO OSSERVATO/PREVISTO			SOGLIE RIF.		
	ORE	LIVELLO	Δ	LIVELLO	GG	HH	1	2	3
San Cesario SIAP	07:30	7.06	▼				5.5	6.5	9.7
Ponte Sant'Ambrogio	08:00	9.05	▼				6.5	8.2	10.5
Navicello	08:00	10.6	▼	<b>10,73</b>	<b>20/11</b>	<b>01:40</b>	7.5	9.0	11.5
Bomporto	08:00	10.79	▼	<b>10,80</b>	<b>20/11</b>	<b>6:00</b>	8.0	9.2	11.8
Camposanto	08:00	10.29	▲	10,30-10,40	20/11	9:00-12:00	7.5	8.5	12.0
Foscaglia Panaro	07:30	17.08	▲	17,20-17,30	20/11	13:00-16:0	15.0	16.0	18.0
Bondeno Panaro	07:30	12.75	▲	12,70-12,90	20/11	18:00-21:0	11.0	12.0	13.8

Note: Un lungo colmo di piena è attualmente in transito nella sezione di Bomporto. La portata attualmente in uscita dalla cassa di espansione è stimata in circa 290 mc/sec.

**BACINO RENO**

STAZIONE IDROMETRICA	LIVELLO OSSERVATO			COLMO OSSERVATO/PREVISTO			SOGLIE RIF.		
	ORE	LIVELLO	Δ	LIVELLO	GG	HH	1	2	3
Cento	08:00	7.7	=	<b>7,94</b>	<b>20/11</b>	<b>00:00</b>	5.5	7.0	8.7
Dosso	08:00	10.47	▲				8.3	10.8	12.3
Opera Reno Panfilia	08:00	21.88	▲				20.0	21.8	23.4
Gallo	08:00	12.31	▲	12,80-13,20	20/11	pomeriggio	9.3	12.0	13.7
Gandazzolo Reno	08:00	16.01	▲				12.5	14.8	17.0
Beccara Nuova Reno	07:30	9.64	▼				8.5	11.0	14.0
Ponte Bastia	07:30	8.92	▲				8.3	10.7	13.0

Note: La manovra di scolmo della piena di Reno in in cavo napoleonico è terminata alle ore 5:00. Nella sezione di Opera Reno il livello è in rapida crescita per l'effetto della manovra, si prevede comunque il passaggio del nuovo colmo di piena al Gallo al di sotto della soglia 3 di 13,70 m.

Tutti gli orari sono riferiti all'ora locale.  
I dati indicati in grassetto si riferiscono ai livelli al colmo osservati.

Δ - Tendenza

▲ in aumento

= stazionaria

▼ in diminuzione

Il Dirigente Referente Centro Funzionale

Sandro Nanni

Firma autografa omessa ai sensi dell'art.3, c.2, D.Lgs.  
12/02/1993, n.39