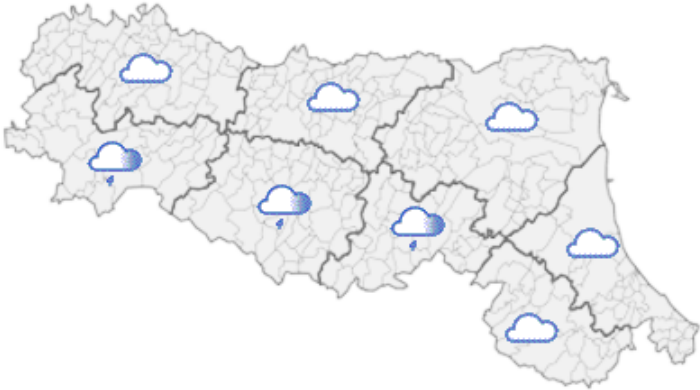






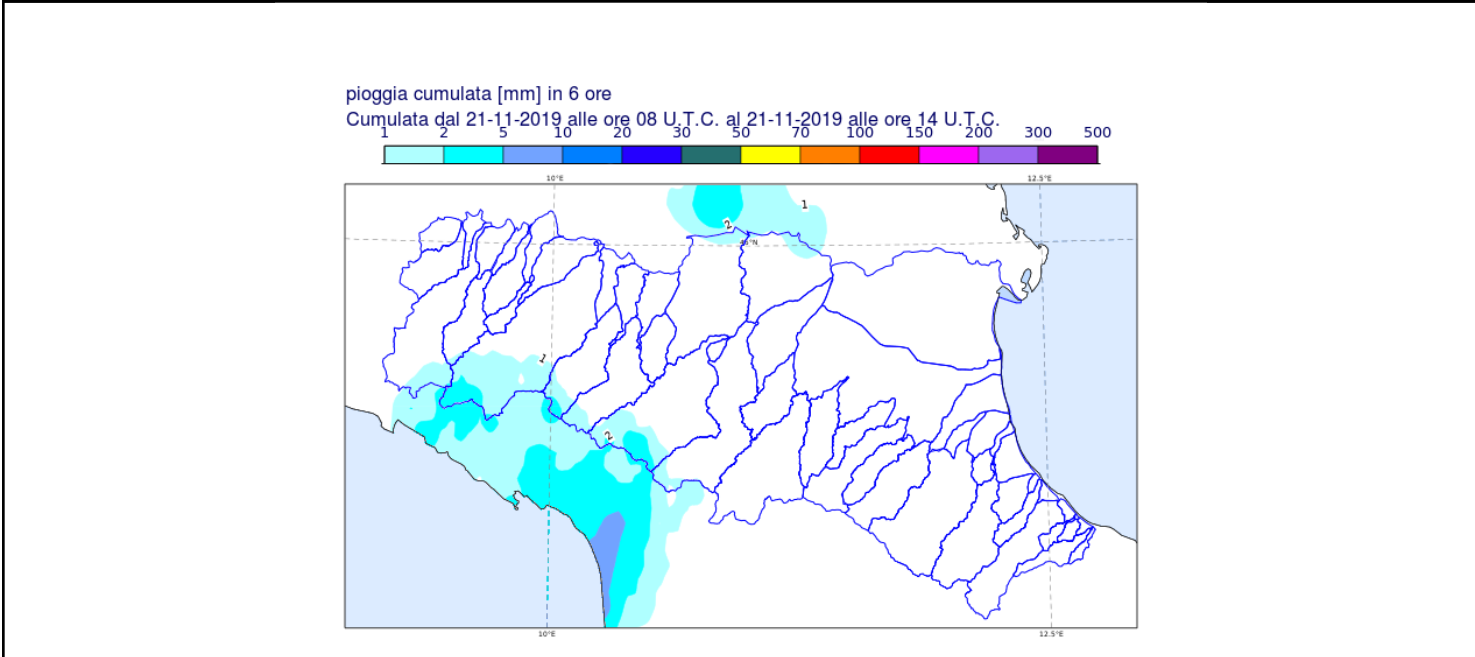


DOCUMENTO N.	DATA EMISSIONE	INIZIO VALIDITA'	FINE VALIDITA'
008/2019/18	21/11/2019 16:14	21/11/2019 16:00	22/11/2019 10:00

PREVISIONE METEOROLOGICA PER LE PROSSIME ORE	LEGENDA PREVISIONE
	<ul style="list-style-type: none">  Pioggia trascurabile (<2 mm / 6h)  Pioggia debole (5-10 mm / 6h)  Pioggia moderata (10-30 mm / 6h)  Pioggia elevata (>30 mm / 6h)  Pioggia mista a neve  Neve

I lunghi colmi di piena di Secchia e Panaro stanno transitando nelle ultime sezioni vallive, rallentati dalla piena di Po, i cui livelli idrometrici si manterranno al di sopra della soglia 1 da Boretto a Polesella per tutta la giornata di oggi. La piena di Reno sta lentamente defluendo a valle di Opera Reno, con livelli quasi stazionari tra Beccara nuova e Ponte Bastia. Nelle prossime ore si prevedono deboli precipitazioni sul settore appenninico centro-occidentale.

PIOGGIA OSSERVATA NELLE ULTIME 6 ORE



PREVISIONI DELLE PIENE SUI CORSI D'ACQUA MAGGIORI

BACINO PO

STAZIONE IDROMETRICA	LIVELLO OSSERVATO			COLMO OSSERVATO/PREVISTO			SOGLIE RIF.		
	ORE	LIVELLO	Δ	LIVELLO	GG	HH	1	2	3
Piacenza	15:00	4.0	▲	<soglia 1			5.0	6.0	7.0
Cremona	14:30	0.19	▼	<soglia 1			2.2	3.2	4.2
Casalmaggiore	14:30	3.9	▲	<soglia 1			3.6	4.6	5.6
Boretto	15:30	4.77	=	>soglia 1			4.5	5.5	6.5
Borgoforte	14:30	5.31	=	>soglia 1			5.0	6.0	7.0
Sermide	14:30	7.17	▲	>soglia 1			7.0	8.0	9.0
Pontelagoscuro	15:30	0.92	▲	>soglia 1			0.5	1.3	2.5
Polesella SIAP	14:30	6.31	▲	>soglia 1			5.7	6.7	7.8
Ariano	15:30	2.4	=	>soglia 2			1.7	2.1	3.2

Note: Previsioni elaborate da AIPO, segreteria tecnica dell'Unità di Comando e Controllo, ai sensi del DirPCM 08/02/2008, riportate nel "Bollettino di previsione di criticità idrometrica sul bacini del fiume Po" n°2 del 21/11/2019 delle ore 12:00.

BACINO SECCHIA

STAZIONE IDROMETRICA	LIVELLO OSSERVATO			COLMO OSSERVATO/PREVISTO			SOGLIE RIF.		
	ORE	LIVELLO	Δ	LIVELLO	GG	HH	1	2	3
Ponte Bacchello	15:30	9.52	▼				8.5	9.8	11.5
Ponte Motta	14:30	8.41	▼				7.0	8.5	11.2
Pioppa	15:30	9.64	▼				7.8	9.6	11.7
Concordia sulla Secchia	15:30	10.02	▼				8.0	9.8	12.3

Note:

BACINO PANARO

STAZIONE IDROMETRICA	LIVELLO OSSERVATO			COLMO OSSERVATO/PREVISTO			SOGLIE RIF.		
	ORE	LIVELLO	Δ	LIVELLO	GG	HH	1	2	3
Bomporto	15:15	7.34	▼				8.0	9.2	11.8
Camposanto	15:30	7.23	▼				7.5	8.5	12.0
Foscaglia Panaro	15:00	15.35	▼				15.0	16.0	18.0
Bondeno Panaro	15:00	12.32	▼				11.0	12.0	13.8

Note: L'apertura dei portoni vinciani a Bomporto sta consentendo lo scarico delle acque dal Naviglio in Panaro.

BACINO RENO

STAZIONE IDROMETRICA	LIVELLO OSSERVATO			COLMO OSSERVATO/PREVISTO			SOGLIE RIF.		
	ORE	LIVELLO	Δ	LIVELLO	GG	HH	1	2	3
Gallo	15:30	11.93	▼				9.3	12.0	13.7
Gandazzolo Reno	15:30	15.79	▼				12.5	14.8	17.0
Beccara Nuova Reno	15:00	9.4	=				8.5	11.0	14.0
Ponte Bastia	15:00	8.58	=				8.3	10.7	13.0

Note: La piena di Reno sta lentamente defluendo a valle di Opera Reno, si prevede che a Gandazzolo Reno i livelli rientreranno al di sotto della soglia 2 di 14,80 m nella mattina di domani venerdì 22. A Beccara nuova i livelli sono attualmente quasi stazionari, e si prevede che rientreranno al di sotto dei 7,00 m nella notte tra venerdì 22 e sabato 23. Il passaggio della piena di Po rende impossibile lo scarico del cavo napoleonico, il cui livello si mantiene quasi stazionario, intorno a 10,70 cm, all'idrometro di Burana.

BACINO NAVILE - SAVENA ABBANDONATO

STAZIONE IDROMETRICA	LIVELLO OSSERVATO			COLMO OSSERVATO/PREVISTO			SOGLIE RIF.		
	ORE	LIVELLO	Δ	LIVELLO	GG	HH	1	2	3
Casoni	15:30	11.53	=				12.5	13.2	14.5
Gandazzolo Savena	15:30	13.99	=				12.5	14.0	15.0

Note: Nella sezione di Gandazzolo Savena il livello si mantiene stazionario per la chiusura dei portoni vinciani, connessa al passaggio della piena di Reno.

Tutti gli orari sono riferiti all'ora locale.
I dati indicati in grassetto si riferiscono ai livelli al colmo osservati.

Δ - Tendenza

▲ in aumento

= stazionaria

▼ in diminuzione

Il Dirigente Referente Centro Funzionale

Sandro Nanni

Firma autografa omessa ai sensi dell'art.3, c.2, D.Lgs.
12/02/1993, n.39