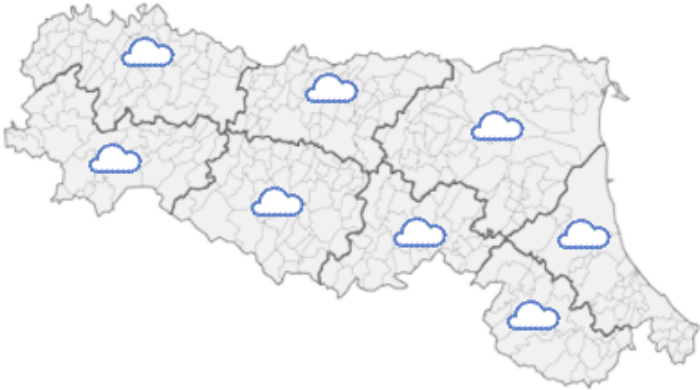






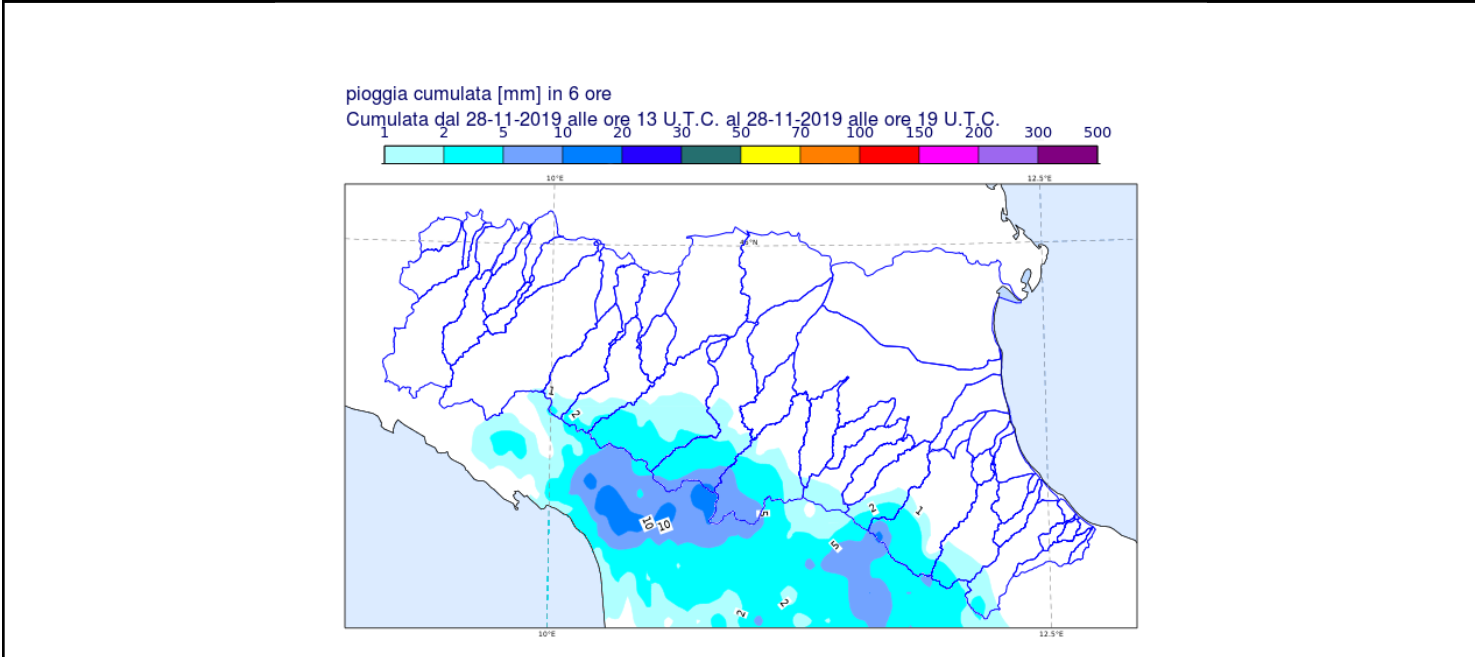


DOCUMENTO N.	DATA EMISSIONE	INIZIO VALIDITA'	FINE VALIDITA'
008/2019/30	28/11/2019 21:37	28/11/2019 22:00	29/11/2019 14:00

PREVISIONE METEOROLOGICA PER LE PROSSIME ORE	LEGENDA PREVISIONE
	<ul style="list-style-type: none">  Pioggia trascurabile (<2 mm / 6h)  Pioggia debole (5-10 mm / 6h)  Pioggia moderata (10-30 mm / 6h)  Pioggia elevata (>30 mm / 6h)  Pioggia mista a neve  Neve

Il colmo di piena del fiume Po è attualmente in transito nella sezione di Pontelagoscuro, con una portata stimata di 7950 mc/sec.
Non sono previste precipitazioni sul territorio regionale nelle prossime ore.

PIOGGIA OSSERVATA NELLE ULTIME 6 ORE



PREVISIONI DELLE PIENE SUI CORSI D'ACQUA MAGGIORI

BACINO PO									
STAZIONE IDROMETRICA	LIVELLO OSSERVATO			COLMO OSSERVATO/PREVISTO			SOGLIE RIF.		
	ORE	LIVELLO	Δ	LIVELLO	GG	HH	1	2	3
Piacenza	20:45	5.24	▼				5.0	6.0	7.0
Cremona	20:00	1.96	▼				2.2	3.2	4.2
Casalmaggiore	20:00	6.06	▼				3.6	4.6	5.6
Boretto	20:45	7.12	▼	7,76	27/11	16:00	4.5	5.5	6.5
Borgoforte	20:00	8.34	▼	8,61	27/11	18:10	5.0	6.0	7.0
Sermide	20:00	9.58	▼	9,65	28/11	10:00	7.0	8.0	9.0
Pontelagoscuro	20:45	2.72	▼	2,78	28/11	15:00	0.5	1.3	2.5
Polesella SIAP	20:30	7.87	=				5.7	6.7	7.8
Ariano	20:45	3.55	▲				1.7	2.1	3.2

Note: Previsioni elaborate da AIPO, segreteria tecnica dell'Unità di Comando e Controllo, ai sensi del DirPCM08/02/2013, riportate nel "Bollettino di Monitoraggio del bacino del fiume Po" n°7 del 28/11/2019 delle ore 20:00

Tutti gli orari sono riferiti all'ora locale.
I dati indicati in grassetto si riferiscono ai livelli al colmo osservati.

Δ - Tendenza

▲ in aumento

= stazionaria

▼ in diminuzione

Il Dirigente Referente Centro Funzionale

Tiziana Paccagnella

Firma autografa omessa ai sensi dell'art.3, c.2, D.Lgs.
12/02/1993, n.39