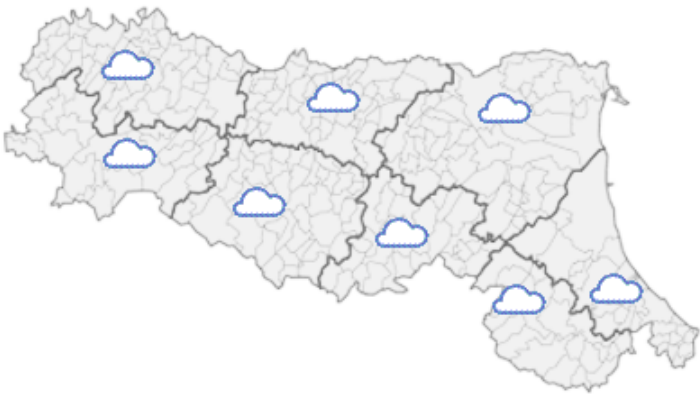






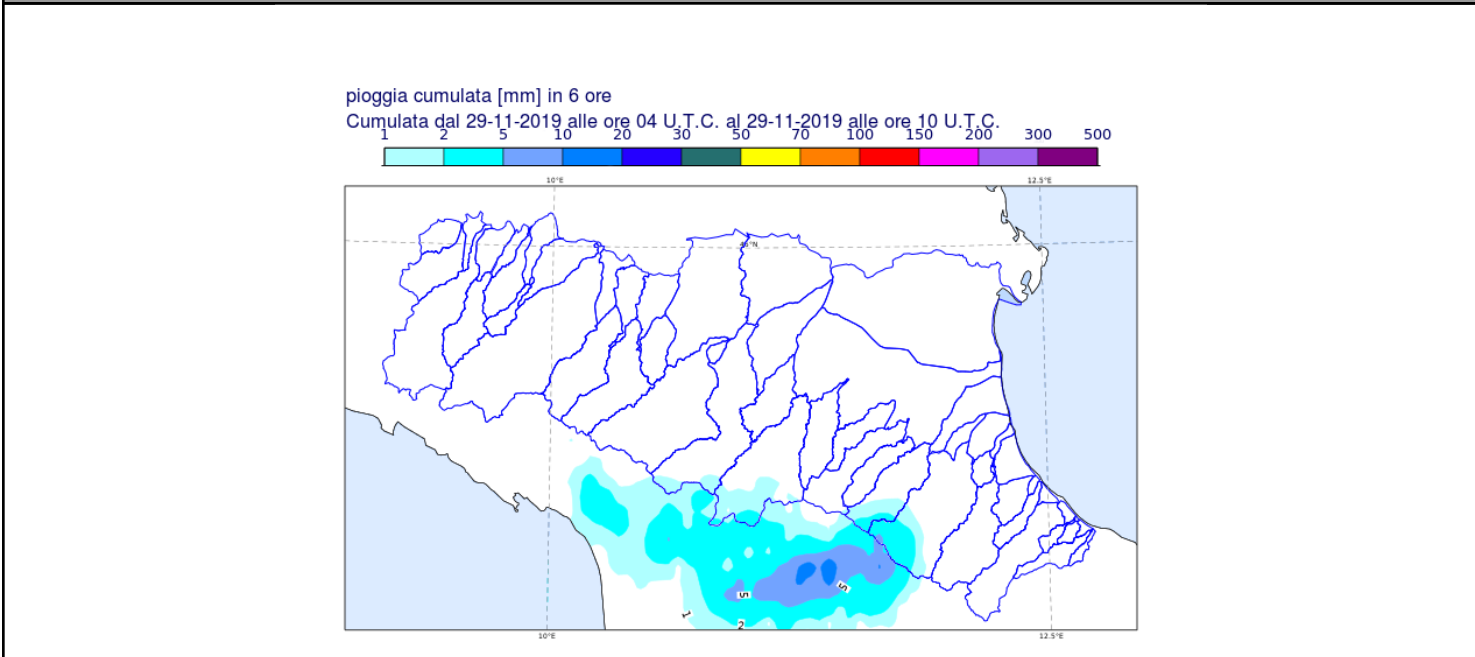


DOCUMENTO N.	DATA EMISSIONE	INIZIO VALIDITA'	FINE VALIDITA'
008/2019/31	29/11/2019 12:44	29/11/2019 13:00	30/11/2019 13:00

PREVISIONE METEOROLOGICA PER LE PROSSIME ORE	LEGENDA PREVISIONE
	<ul style="list-style-type: none">  Pioggia trascurabile (<2 mm / 6h)  Pioggia debole (5-10 mm / 6h)  Pioggia moderata (10-30 mm / 6h)  Pioggia elevata (>30 mm / 6h)  Pioggia mista a neve  Neve

Il colmo di piena del fiume Po sta defluendo nelle sezioni terminali con livelli idrometrici superiori alla soglia 3.
Non sono previste precipitazioni sul territorio regionale nelle prossime ore.

PIOGGIA OSSERVATA NELLE ULTIME 6 ORE



PREVISIONI DELLE PIENE SUI CORSI D'ACQUA MAGGIORI

BACINO PO

STAZIONE IDROMETRICA	LIVELLO OSSERVATO			COLMO OSSERVATO/PREVISTO			SOGLIE RIF.		
	ORE	LIVELLO	Δ	LIVELLO	GG	HH	1	2	3
Piacenza	11:30	4.63	▼				5.0	6.0	7.0
Cremona	11:00	1.09	▼				2.2	3.2	4.2
Casalmaggiore	10:30	5.45	▼				3.6	4.6	5.6
Boretto	11:30	6.62	▼				4.5	5.5	6.5
Borgoforte	11:00	7.88	▼				5.0	6.0	7.0
Sermide	11:00	9.38	▼	9,65	28/11	10:00	7.0	8.0	9.0
Pontelagoscuro	11:30	2.51	▼	2,78	28/11	15:00	0.5	1.3	2.5
Polesella SIAP	11:30	7.69	▼	7,89	28/11	16:00	5.7	6.7	7.8
Ariano	11:30	3.48	▼	3,64	28/11	14:55	1.7	2.1	3.2

Note: Note: Previsioni elaborate da AIPO, segreteria tecnica dell'Unità di Comando e Controllo, ai sensi del DirPCM08/02/2013, riportate nel "Bollettino di Monitoraggio del bacino del fiume Po" n°8 del 28/11/2019 delle ore 13:00

Tutti gli orari sono riferiti all'ora locale.
I dati indicati in grassetto si riferiscono ai livelli al colmo osservati.

Δ - Tendenza

▲ in aumento

= stazionaria

▼ in diminuzione

Il Dirigente Referente Centro Funzionale

Sandro Nanni

Firma autografa omessa ai sensi dell'art.3, c.2, D.Lgs.
12/02/1993, n.39