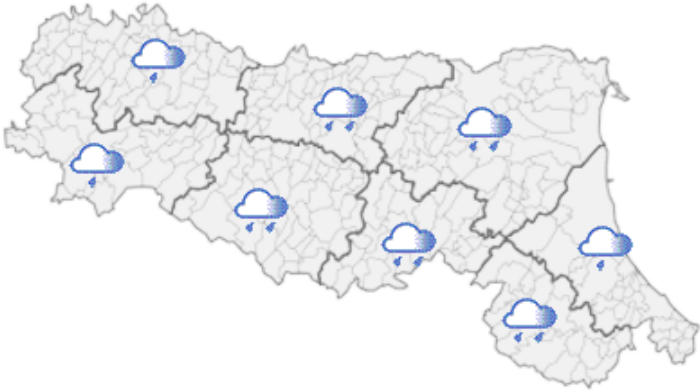






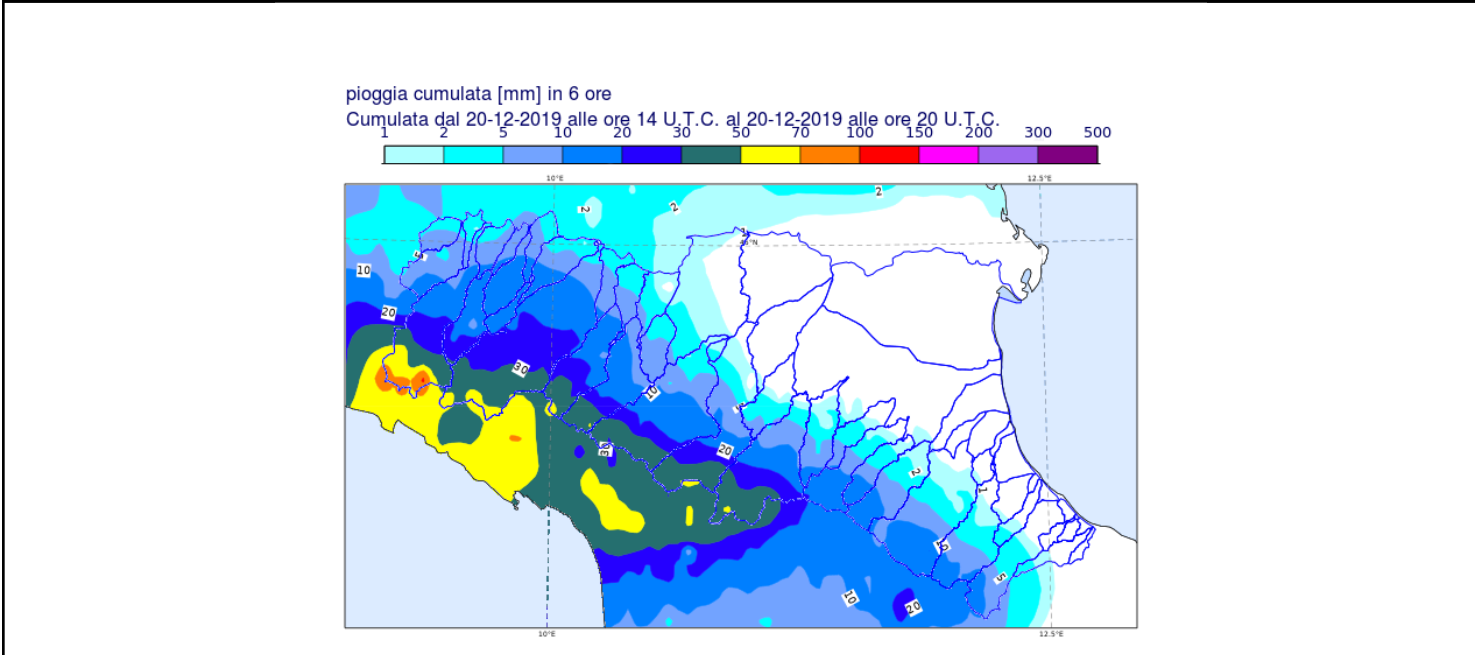


DOCUMENTO N.	DATA EMISSIONE	INIZIO VALIDITA'	FINE VALIDITA'
010/2019/01	20/12/2019 22:35	20/12/2019 22:30	21/12/2019 02:00

PREVISIONE METEOROLOGICA PER LE PROSSIME ORE	LEGENDA PREVISIONE
	<ul style="list-style-type: none">  Pioggia trascurabile (<2 mm / 6h)  Pioggia debole (5-10 mm / 6h)  Pioggia moderata (10-30 mm / 6h)  Pioggia elevata (>30 mm / 6h)  Pioggia mista a neve  Neve

A seguito delle precipitazioni osservate dalla mattinata in tutto il tratto appenninico della regione, con particolare riferimento alle zone di crinale centro occidentali, dove sono state osservate cumulate anche superiori ai 180 mm, si stanno osservando innalzamenti dei livelli idrometrici dei corsi d'acqua appenninici centro-occidentali. Nelle prossime ore, dopo una momentanea attenuazione, si preve una ripresa delle precipitazioni a carattere debole-moderato associate a locali rovesci che interesseranno inizialmente i rilievi appenninici e successivamente si estenderanno alla pianura. Tali precipitazioni potranno generare nuovi incrementi dei livelli idrometrici a partire delle sezioni montane dei corsi d'acqua.

PIOGGIA OSSERVATA NELLE ULTIME 6 ORE



PREVISIONI DELLE PIENE SUI CORSI D'ACQUA MAGGIORI

BACINO TREBBIA

STAZIONE IDROMETRICA	LIVELLO OSSERVATO			COLMO OSSERVATO/PREVISTO			SOGLIE RIF.		
	ORE	LIVELLO	Δ	LIVELLO	GG	HH	1	2	3
Cabanne	21:45	1.62	▲				0.8	1.6	2.7
Salsominore	21:45	3.59	▼				3.2	4.3	6.2
Trebbia Valsigiara	21:45	1.64	▲				1.7	2.6	3.1
Marsaglia	21:45	2.98	▲				3.0	4.5	5.0
Note:									

BACINO TARO

STAZIONE IDROMETRICA	LIVELLO OSSERVATO			COLMO OSSERVATO/PREVISTO			SOGLIE RIF.		
	ORE	LIVELLO	Δ	LIVELLO	GG	HH	1	2	3
Pradella	21:45	2.51	▼				2.3	3.0	4.3
Ostia Parmense	21:30	3.03	▼				3.0	3.6	4.7
Note:									

BACINO ENZA

STAZIONE IDROMETRICA	LIVELLO OSSERVATO			COLMO OSSERVATO/PREVISTO			SOGLIE RIF.		
	ORE	LIVELLO	Δ	LIVELLO	GG	HH	1	2	3
Selvanizza	21:30	3.03	▲				1.8	2.7	3.5
Vetto	21:45	1.74	▼				1.4	1.8	3.0
Cedogno	21:30	1.59	▲	>liv2			1.2	1.7	2.5
Note:									

BACINO RENO

STAZIONE IDROMETRICA	LIVELLO OSSERVATO			COLMO OSSERVATO/PREVISTO			SOGLIE RIF.		
	ORE	LIVELLO	Δ	LIVELLO	GG	HH	1	2	3
Pracchia	21:30	1.27	▲				1.0	1.3	2.3
Porretta Terme	21:30	10.04	=				9.7	11.0	13.0
Silla	21:15	0.93	=				0.9	1.4	2.0
Vergato	21:45	0.99	▲				1.5	3.0	5.0
Note:									

Tutti gli orari sono riferiti all'ora locale.
I dati indicati in grassetto si riferiscono ai livelli al colmo osservati.

Δ - Tendenza

▲ in aumento

= stazionaria

▼ in diminuzione

Il Dirigente Referente Centro Funzionale

Lucio Botarelli

Firma autografa omessa ai sensi dell'art.3, c.2, D.Lgs.
12/02/1993, n.39