






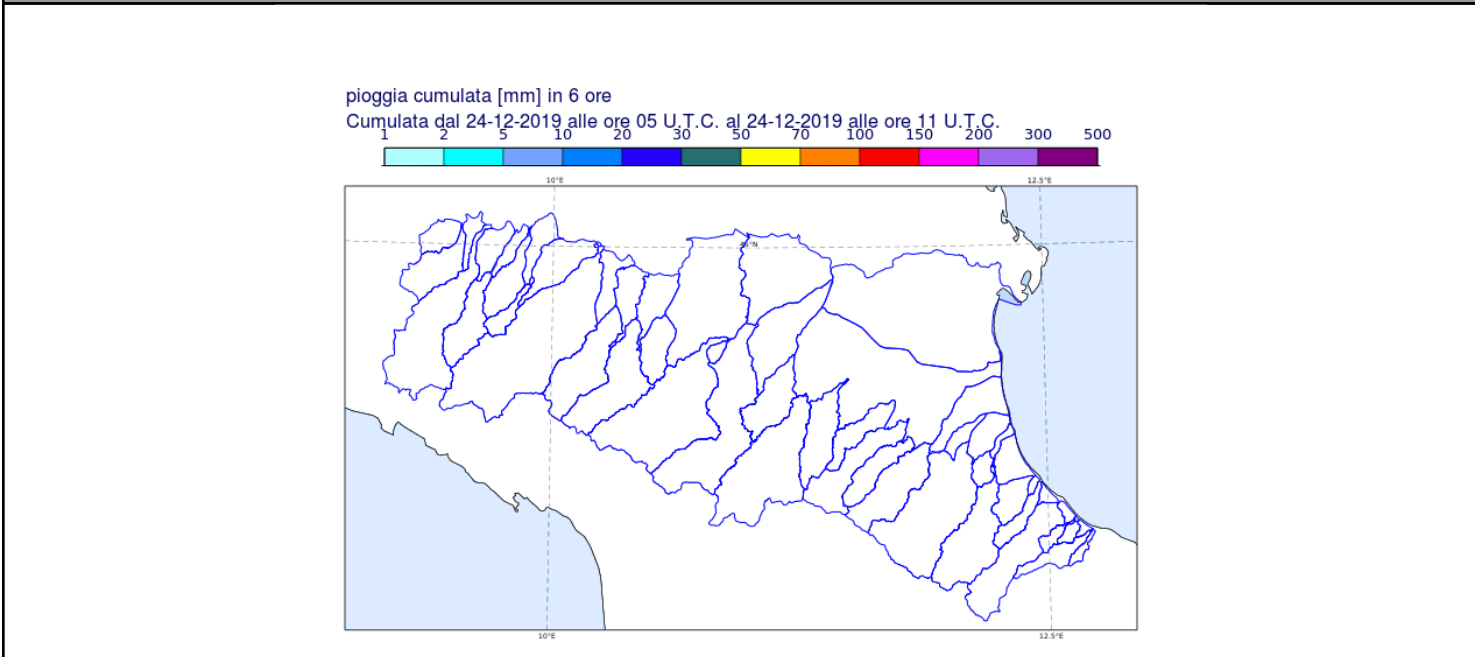


DOCUMENTO N.	DATA EMISSIONE	INIZIO VALIDITA'	FINE VALIDITA'
010/2019/11	24/12/2019 13:22	24/12/2019 13:00	24/12/2019 21:00

PREVISIONE METEOROLOGICA PER LE PROSSIME ORE	LEGENDA PREVISIONE
	<ul style="list-style-type: none"> <li> Pioggia trascurabile (&lt;2 mm / 6h)</li> <li> Pioggia debole (5-10 mm / 6h)</li> <li> Pioggia moderata (10-30 mm / 6h)</li> <li> Pioggia elevata (&gt;30 mm / 6h)</li> <li> Pioggia mista a neve</li> <li> Neve</li> </ul>

Non sono previste precipitazioni nel periodo di validità del presente bollettino.  
 Il colmo di piena di Po sta transitando dalla sezione di Sermide con livello idrometrico al di sopra della soglia 2.  
 La piena di Secchia è in lento esaurimento con livelli idrometrici che si manterranno per la giornata di oggi, superiori alla soglia 1 sul tratto arginato di valle.  
 Alla sezione di Bondeno sul Panaro il livello idrometrico si mantiene al di sopra della soglia 2 per il concomitante passaggio allo sbocco, del colmo di piena di Po.  
 Sul Reno, la piena sta defluendo lentamente a valle, con livelli idrometrici al di sopra della soglia 1 nei tratti vallivi intorno alla sezione di Gandazzolo.

**PIOGGIA OSSERVATA NELLE ULTIME 6 ORE**



**PREVISIONI DELLE PIENE SUI CORSI D'ACQUA MAGGIORI**

**BACINO PO**

STAZIONE IDROMETRICA	LIVELLO OSSERVATO			COLMO OSSERVATO/PREVISTO			SOGLIE RIF.		
	ORE	LIVELLO	Δ	LIVELLO	GG	HH	1	2	3
Casalmaggiore	12:30	4.14	▼				3.6	4.6	5.6
Boretto	12:30	5.42	▼	<b>5.81</b>	<b>23/12</b>	<b>19:10</b>	4.5	5.5	6.5
Borgoforte	12:30	6.62	▼	<b>6.69</b>	<b>24/12</b>	<b>2:50</b>	5.0	6.0	7.0
Sermide	12:00	8.36	=	8.35	24/12	matt-pom	7.0	8.0	9.0
Pontelagoscuro	12:45	1.78	▲	1.80	24/12	pom-sera	0.5	1.3	2.5

Note: Previsioni elaborate da AIPO, segreteria tecnica dell'Unità di Comando e Controllo, ai sensi del DirPCM08/02/2013, riportate nel "Bollettino di criticità del fiume Po" n° 4 del 24/12/2019 ore 13:00.

**BACINO SECCHIA**

STAZIONE IDROMETRICA	LIVELLO OSSERVATO			COLMO OSSERVATO/PREVISTO			SOGLIE RIF.		
	ORE	LIVELLO	Δ	LIVELLO	GG	HH	1	2	3
Ponte Bacchello	12:45	9.07	▼				8.5	9.8	11.5
Ponte Motta	12:30	7.99	▼				7.0	8.5	11.2
Pioppa	12:45	9.13	▼				7.8	9.6	11.7
Concordia sulla Secchia	12:45	9.13	▼				8.0	9.8	12.3

Note:

**BACINO PANARO**

STAZIONE IDROMETRICA	LIVELLO OSSERVATO			COLMO OSSERVATO/PREVISTO			SOGLIE RIF.		
	ORE	LIVELLO	Δ	LIVELLO	GG	HH	1	2	3
Camposanto	12:45	4.39	▼				7.5	8.5	12.0
Foscaglia Panaro	12:30	14.28	▼				15.0	16.0	18.0
Bondeno Panaro	12:30	12.56	=				11.0	12.0	13.8

Note:

**BACINO RENO**

STAZIONE IDROMETRICA	LIVELLO OSSERVATO			COLMO OSSERVATO/PREVISTO			SOGLIE RIF.		
	ORE	LIVELLO	Δ	LIVELLO	GG	HH	1	2	3
Gallo	12:45	10.5	▼				9.3	12.0	13.7
Gandazzolo Reno	12:45	14.49	▼				12.5	14.8	17.0

Note:

Tutti gli orari sono riferiti all'ora locale.  
I dati indicati in grassetto si riferiscono ai livelli al colmo osservati.

Δ - Tendenza

▲ in aumento

= stazionaria

▼ in diminuzione

Il Dirigente Referente Centro Funzionale

Sandro Nanni

Firma autografa omessa ai sensi dell'art.3, c.2, D.Lgs.

12/02/1993, n.39

