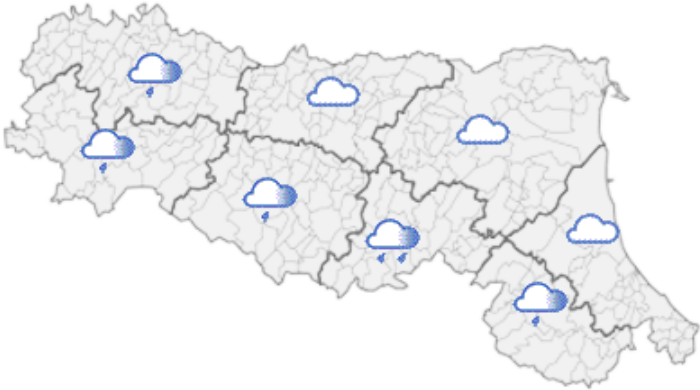






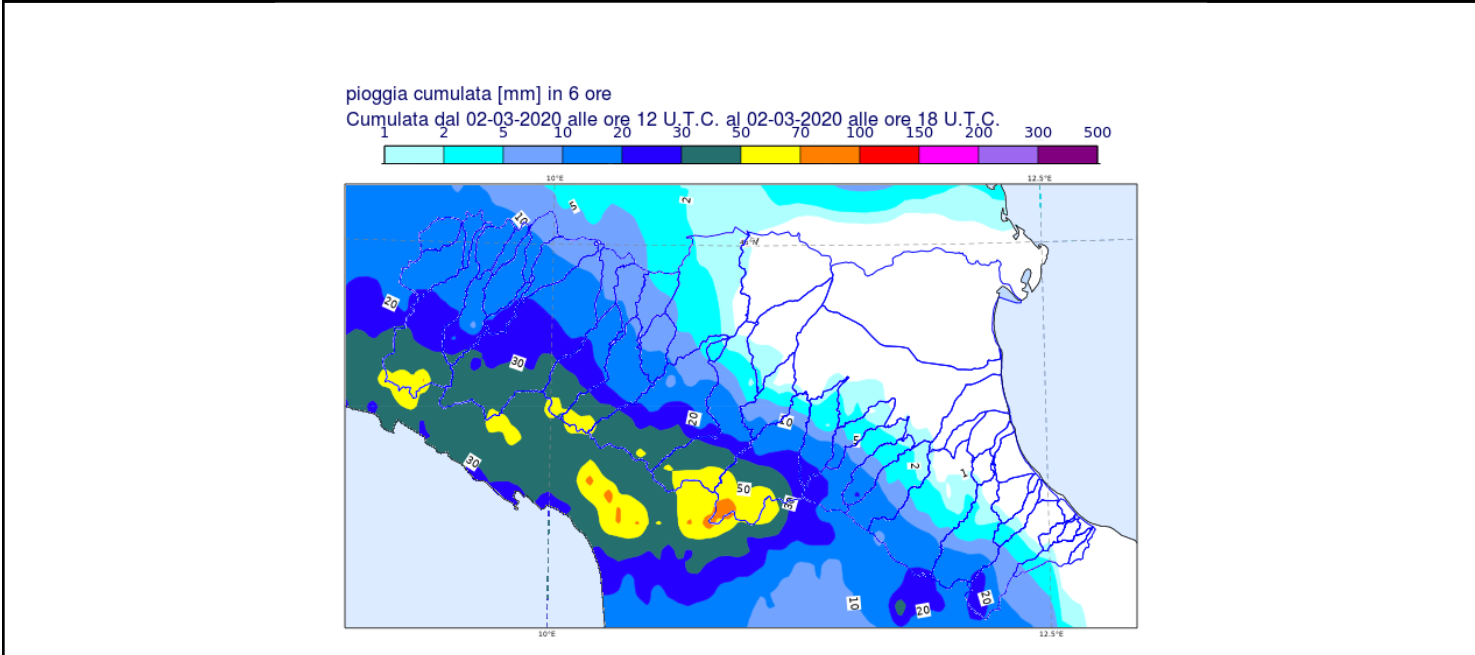


| DOCUMENTO N. | DATA EMISSIONE | INIZIO VALIDITA' | FINE VALIDITA' |
|--------------|------------------|------------------|------------------|
| 001/2020/01 | 02/03/2020 20:28 | 02/03/2020 20:00 | 03/03/2020 02:00 |

| PREVISIONE METEOROLOGICA PER LE PROSSIME ORE | LEGENDA PREVISIONE |
|---|---|
|  | <ul style="list-style-type: none">  Pioggia trascurabile (<2 mm / 6h)  Pioggia debole (5-10 mm / 6h)  Pioggia moderata (10-30 mm / 6h)  Pioggia elevata (>30 mm / 6h)  Pioggia mista a neve  Neve |

Le precipitazioni delle ultime ore che hanno interessato il crinale appenninico centro occidentale hanno determinato la formazione di piene nei tratti montani dei bacini idrografici. In particolare si evidenziano i fenomeni di piena del Fiume Enza e del Fiume Reno dove si sono registrate le precipitazioni più intense con superamenti nelle prime sezioni di monte della soglia 2. Sono ancora in atto precipitazioni moderate sul bacino montano del Reno in spostamento verso est ed in progressiva attenuazione.

PIOGGIA OSSERVATA NELLE ULTIME 6 ORE



PREVISIONI DELLE PIENE SUI CORSI D'ACQUA MAGGIORI

BACINO TREBBIA

| STAZIONE IDROMETRICA | LIVELLO OSSERVATO | | | COLMO OSSERVATO/PREVISTO | | | SOGLIE RIF. | | |
|----------------------|-------------------|---------|---|--------------------------|----|----|-------------|-----|-----|
| | ORE | LIVELLO | Δ | LIVELLO | GG | HH | 1 | 2 | 3 |
| Cabanne | 19:45 | 0.95 | ▼ | | | | 0.8 | 1.6 | 2.7 |
| Salsominore | 19:45 | 3.86 | ▼ | | | | 3.2 | 4.3 | 6.2 |
| Trebbia Valsigiara | 19:30 | 1.16 | ▼ | | | | 1.7 | 2.6 | 3.1 |

Note:

BACINO TARO

| STAZIONE IDROMETRICA | LIVELLO OSSERVATO | | | COLMO OSSERVATO/PREVISTO | | | SOGLIE RIF. | | |
|----------------------|-------------------|---------|---|--------------------------|----|----|-------------|-----|-----|
| | ORE | LIVELLO | Δ | LIVELLO | GG | HH | 1 | 2 | 3 |
| Tornolo | 19:45 | 2.91 | ▼ | | | | 3.0 | 3.6 | 4.4 |
| Pradella | 19:45 | 2.27 | ▼ | | | | 2.3 | 3.0 | 4.3 |
| Ostia Parmense | 19:30 | 2.98 | ▼ | | | | 3.0 | 3.6 | 4.7 |

Note:

BACINO PARMA

| STAZIONE IDROMETRICA | LIVELLO OSSERVATO | | | COLMO OSSERVATO/PREVISTO | | | SOGLIE RIF. | | |
|----------------------|-------------------|---------|---|--------------------------|----|----|-------------|-----|-----|
| | ORE | LIVELLO | Δ | LIVELLO | GG | HH | 1 | 2 | 3 |
| Corniglio | 19:45 | 2.44 | ▼ | | | | 2.4 | 3.2 | 4.2 |

Note:

BACINO ENZA

| STAZIONE IDROMETRICA | LIVELLO OSSERVATO | | | COLMO OSSERVATO/PREVISTO | | | SOGLIE RIF. | | |
|----------------------|-------------------|---------|---|--------------------------|------|-------|-------------|------|------|
| | ORE | LIVELLO | Δ | LIVELLO | GG | HH | 1 | 2 | 3 |
| Selvanizza | 19:45 | 3.18 | ▲ | 3,55 | 2/03 | 18:15 | 1.8 | 2.7 | 3.5 |
| Vetto | 19:15 | 2.38 | = | 2,46 | 2/03 | 19:20 | 1.4 | 1.8 | 3.0 |
| Cedogno | 19:30 | 1.98 | = | | | | 1.2 | 1.7 | 2.5 |
| Guardasone | 19:30 | 0.36 | ▲ | | | | 0.3 | 0.8 | 1.2 |
| Sorbolo | 19:30 | 4.88 | = | tra liv2 e liv3 | 3/03 | 01-06 | 7.9 | 10.0 | 11.0 |

Note:

| BACINO RENO | | | | | | | | | |
|----------------------|-------------------|---------|---|--------------------------|--------------|--------------|-------------|------|------|
| STAZIONE IDROMETRICA | LIVELLO OSSERVATO | | | COLMO OSSERVATO/PREVISTO | | | SOGLIE RIF. | | |
| | ORE | LIVELLO | Δ | LIVELLO | GG | HH | 1 | 2 | 3 |
| Pracchia | 19:45 | 1.77 | ▼ | 2.05 | 02/03 | 18:55 | 1.0 | 1.3 | 2.3 |
| Porretta Terme | 19:45 | 11.58 | ▲ | | | | 9.7 | 11.0 | 13.0 |
| Silla | 19:45 | 1.38 | ▲ | | | | 0.9 | 1.4 | 2.0 |
| Vergato | 19:45 | 2.84 | ▲ | | | | 1.5 | 3.0 | 5.0 |
| Sasso Marconi | 19:45 | 1.15 | ▲ | | | | 1.3 | 2.0 | 2.5 |
| Casalecchio chiusa | 19:45 | 0.58 | ▲ | circa liv 2 | 03/03 | 02-06 | 0.8 | 1.6 | 2.5 |
| Note: | | | | | | | | | |

Tutti gli orari sono riferiti all'ora locale.
I dati indicati in grassetto si riferiscono ai livelli al colmo osservati.

| | | | |
|--------------|--------------|---------------|------------------|
| Δ - Tendenza | ▲ in aumento | = stazionaria | ▼ in diminuzione |
|--------------|--------------|---------------|------------------|

Il Dirigente Referente Centro Funzionale

Sandro Nanni

Firma autografa omessa ai sensi dell'art.3, c.2, D.Lgs.
12/02/1993, n.39