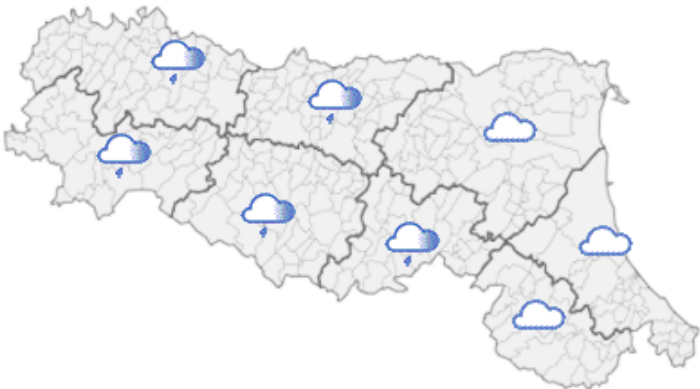






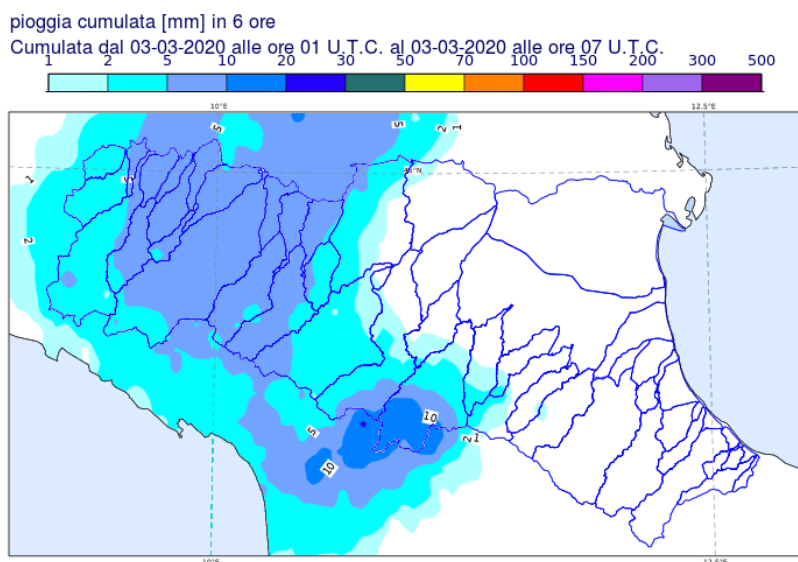


DOCUMENTO N.	DATA EMISSIONE	INIZIO VALIDITA'	FINE VALIDITA'
001/2020/04	03/03/2020 10:06	03/03/2020 10:00	03/03/2020 18:00

PREVISIONE METEOROLOGICA PER LE PROSSIME ORE	LEGENDA PREVISIONE
	<ul style="list-style-type: none">  Pioggia trascurabile (<2 mm / 6h)  Pioggia debole (5-10 mm / 6h)  Pioggia moderata (10-30 mm / 6h)  Pioggia elevata (>30 mm / 6h)  Pioggia mista a neve  Neve

La piena del fiume Enza sta defluendo in Po.
 La piena del fiume Secchia sta transitando nel tratto vallivo con livelli che resteranno inferiori a livello 2.
 La piena del fiume Reno, nel tratto di vallivo a Cento si manterrà inferiore al livello 2.
 Le deboli precipitazioni di crinale delle ultime ore che interessano ancora il settore centro occidentale, determineranno un lento esaurimento delle code di piena, in particolare nei tratti montani dei fiumi Enza e Reno.

PIOGGIA OSSERVATA NELLE ULTIME 6 ORE



PREVISIONI DELLE PIENE SUI CORSI D'ACQUA MAGGIORI

BACINO ENZA

STAZIONE IDROMETRICA	LIVELLO OSSERVATO			COLMO OSSERVATO/PREVISTO			SOGLIE RIF.		
	ORE	LIVELLO	Δ	LIVELLO	GG	HH	1	2	3
Casse Espansione Enza SIAP	08:00	1.07	▼				1.2	2.4	3.2
Sorbolo	08:45	8.39	▼				7.9	10.0	11.0

Note:

BACINO SECCHIA

STAZIONE IDROMETRICA	LIVELLO OSSERVATO			COLMO OSSERVATO/PREVISTO			SOGLIE RIF.		
	ORE	LIVELLO	Δ	LIVELLO	GG	HH	1	2	3
Ponte Alto	08:45	8.07	▼	8,11	03/03	7:30	5.5	8.0	10.1
Ponte Bacchello	08:45	9.53	▲	circa liv 2	03/03	12-15	8.5	9.8	11.5
Ponte Motta	08:30	6.88	▲	< liv2	03/03	pom - sera	7.0	8.5	11.2

Note:

BACINO RENO

STAZIONE IDROMETRICA	LIVELLO OSSERVATO			COLMO OSSERVATO/PREVISTO			SOGLIE RIF.		
	ORE	LIVELLO	Δ	LIVELLO	GG	HH	1	2	3
Casalecchio chiusa	08:45	1.13	=				0.8	1.6	2.5
Sostegno Reno	08:30	26.6	▲				23.9	26.5	28.2
Bagnetto Reno	08:30	24.89	▲				22.9	25.5	27.3
Cento	08:45	6.5	▲	6,6-6,8	03/03	11-13	5.5	7.0	8.7

Note: Il colmo di piena di Reno è attualmente in transito dalla sezione di Bonconvento con livello idrometrico tra liv 2 e liv 3. Il colmo di piena a Cento si manterrà al disotto del liv 2.

BACINO IDICE

STAZIONE IDROMETRICA	LIVELLO OSSERVATO			COLMO OSSERVATO/PREVISTO			SOGLIE RIF.		
	ORE	LIVELLO	Δ	LIVELLO	GG	HH	1	2	3
San Martino in Argine	08:45	9.74	▼	10,10	03/03	6:00	8.3	11.0	13.3
Sant'Antonio	08:45	10.29	▲	tra liv1 e liv 2	03/03	8-12	8.9	11.7	14.0

Note:

BACINO SANTERNO

STAZIONE IDROMETRICA	LIVELLO OSSERVATO			COLMO OSSERVATO/PREVISTO			SOGLIE RIF.		
	ORE	LIVELLO	Δ	LIVELLO	GG	HH	1	2	3
Mordano	08:45	4.83	▼	11,66	03/03	4:20	9.5	11.5	14.0
Sant'Agata	08:45	11.49	▼	11,73	03/03	6:45	9.4	12.0	13.0
San Bernardino	08:45	10.61	=	circa 10,65	03/03	9-10	7.5	10.0	12.0

Note:

Tutti gli orari sono riferiti all'ora locale.
I dati indicati in grassetto si riferiscono ai livelli al colmo osservati.

Δ - Tendenza

▲ in aumento

= stazionaria

▼ in diminuzione

Il Dirigente Referente Centro Funzionale

Sandro Nanni

Firma autografa omessa ai sensi dell'art.3, c.2, D.Lgs.
12/02/1993, n.39