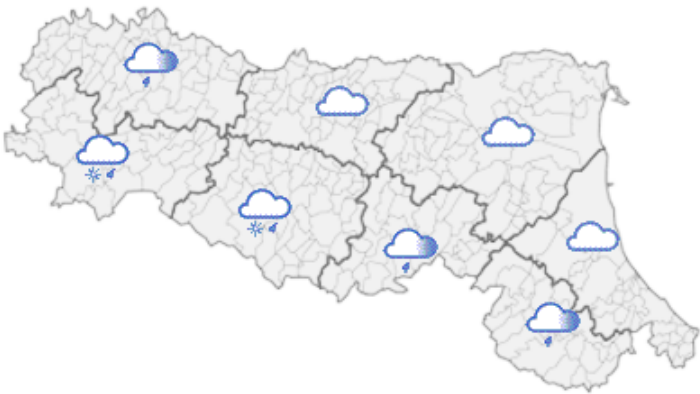






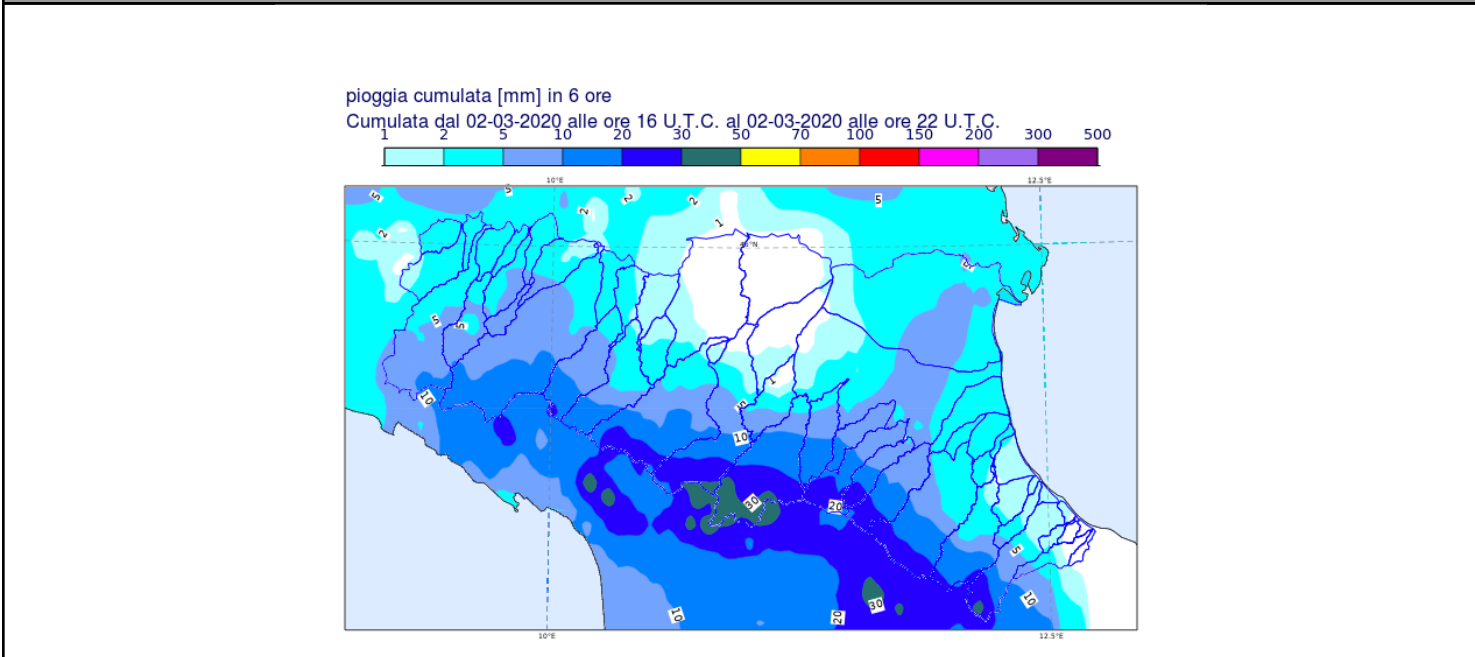


DOCUMENTO N.	DATA EMISSIONE	INIZIO VALIDITA'	FINE VALIDITA'
001/2020/02	03/03/2020 00:12	03/03/2020 00:00	03/03/2020 04:00

PREVISIONE METEOROLOGICA PER LE PROSSIME ORE	LEGENDA PREVISIONE
	<ul style="list-style-type: none">  Pioggia trascurabile (<2 mm / 6h)  Pioggia debole (5-10 mm / 6h)  Pioggia moderata (10-30 mm / 6h)  Pioggia elevata (>30 mm / 6h)  Pioggia mista a neve  Neve

Le piene dei corsi d'acqua interessano ancora il tratto montano dei bacini idrografici. In particolare nel fiume Enza e nel fiume Reno si prevede, nelle prossime 2-3 ore, il transito dei colmi di piena alla chiusura dei bacini montani con livelli superiori alla soglia 2. Le precipitazioni nelle prossime ore, sono previste inizialmente in esaurimento, per riprendere sul settore appenninico occidentale con apporto di neve sopra i 1000 m

PIOGGIA OSSERVATA NELLE ULTIME 6 ORE



PREVISIONI DELLE PIENE SUI CORSI D'ACQUA MAGGIORI

BACINO TARO

STAZIONE IDROMETRICA	LIVELLO OSSERVATO			COLMO OSSERVATO/PREVISTO			SOGLIE RIF.		
	ORE	LIVELLO	Δ	LIVELLO	GG	HH	1	2	3
Pradella	23:00	1.9	▼				2.3	3.0	4.3
Ostia Parmense	23:00	2.61	▼				3.0	3.6	4.7
Fornovo SIAP	22:00	1.49	▼	1.55	02/03	20:30	1.3	1.8	2.8
Parma Ovest	23:00	0.98	▼	1.11	02/03	22:45	0.8	1.7	3.0

Note:

BACINO ENZA

STAZIONE IDROMETRICA	LIVELLO OSSERVATO			COLMO OSSERVATO/PREVISTO			SOGLIE RIF.		
	ORE	LIVELLO	Δ	LIVELLO	GG	HH	1	2	3
Vetto	23:00	1.93	▼				1.4	1.8	3.0
Cedogno	23:00	1.56	▼	2.13	02/03	20:00	1.2	1.7	2.5
Guardasone	22:30	0.38	▼	0.41	02/03	22:00	0.3	0.8	1.2
Casse Espansione Enza SIAP	22:00	1.98	▲				1.2	2.4	3.2
Sorbolo	23:00	8.15	▲	10,2-10,8	03/03	01-04	7.9	10.0	11.0

Note:

BACINO SECCHIA

STAZIONE IDROMETRICA	LIVELLO OSSERVATO			COLMO OSSERVATO/PREVISTO			SOGLIE RIF.		
	ORE	LIVELLO	Δ	LIVELLO	GG	HH	1	2	3
Lugo	21:45	1.37	▼				1.2	1.8	3.0
Ponte Veggia	23:00	11.72	▼	11.77	02/02	22:45	11.2	11.8	12.2
Rubiera SS9	23:00	1.68	▲				1.3	1.8	2.1

Note:

BACINO RENO

STAZIONE IDROMETRICA	LIVELLO OSSERVATO			COLMO OSSERVATO/PREVISTO			SOGLIE RIF.		
	ORE	LIVELLO	Δ	LIVELLO	GG	HH	1	2	3
Porretta Terme	23:00	11.0	▼	11,69	02/03	20:00	9.7	11.0	13.0
Silla	23:00	1.04	▼	1,40	02/03	19:00	0.9	1.4	2.0
Vergato	21:45	3.62	▼	3.76	02/03	21:30	1.5	3.0	5.0
Sasso Marconi	23:00	2.0	▼	2,10	02/03	22:30	1.3	2.0	2.5
Casalecchio chiusa	23:00	1.61	▲	1,7-1,9	03/03	1-3	0.8	1.6	2.5
Bonconvento	00:00	5.33	▲	10,5-11,0	03/03	7-11	7.0	9.5	11.5

Note:

BACINO SANTERNO									
STAZIONE IDROMETRICA	LIVELLO OSSERVATO			COLMO OSSERVATO/PREVISTO			SOGLIE RIF.		
	ORE	LIVELLO	Δ	LIVELLO	GG	HH	1	2	3
Borgo Tossignano	23:00	1.84	=				1.5	2.0	2.8
Codrignano	23:00	1.11	▲				0.7	1.2	1.6
Imola	23:00	2.09	▲				2.0	2.5	3.5
Note:									

BACINO LAMONE									
STAZIONE IDROMETRICA	LIVELLO OSSERVATO			COLMO OSSERVATO/PREVISTO			SOGLIE RIF.		
	ORE	LIVELLO	Δ	LIVELLO	GG	HH	1	2	3
Marradi	23:00	1.46	=				1.0	1.4	2.0
Strada Casale	23:00	1.22	▲				1.0	1.4	2.0
Note:									

BACINO RONCO									
STAZIONE IDROMETRICA	LIVELLO OSSERVATO			COLMO OSSERVATO/PREVISTO			SOGLIE RIF.		
	ORE	LIVELLO	Δ	LIVELLO	GG	HH	1	2	3
Santa Sofia	22:00	1.68	▲				0.9	1.5	2.5
Meldola	22:45	1.11	▲				0.6	1.1	2.1
Note:									

Tutti gli orari sono riferiti all'ora locale.
I dati indicati in grassetto si riferiscono ai livelli al colmo osservati.

Δ - Tendenza	▲ in aumento	= stazionaria	▼ in diminuzione
--------------	--------------	---------------	------------------

Il Dirigente Referente Centro Funzionale

Sandro Nanni

Firma autografa omessa ai sensi dell'art.3, c.2, D.Lgs.
12/02/1993, n.39