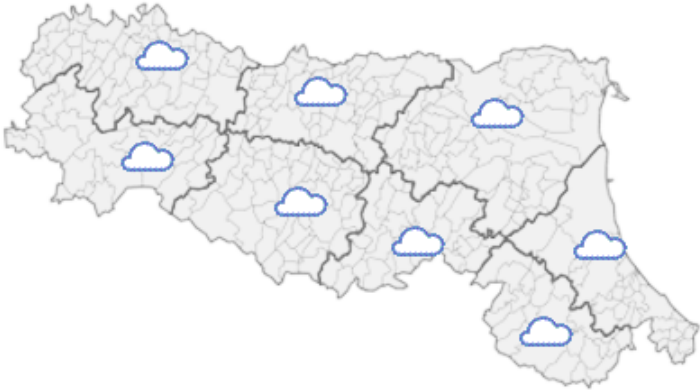






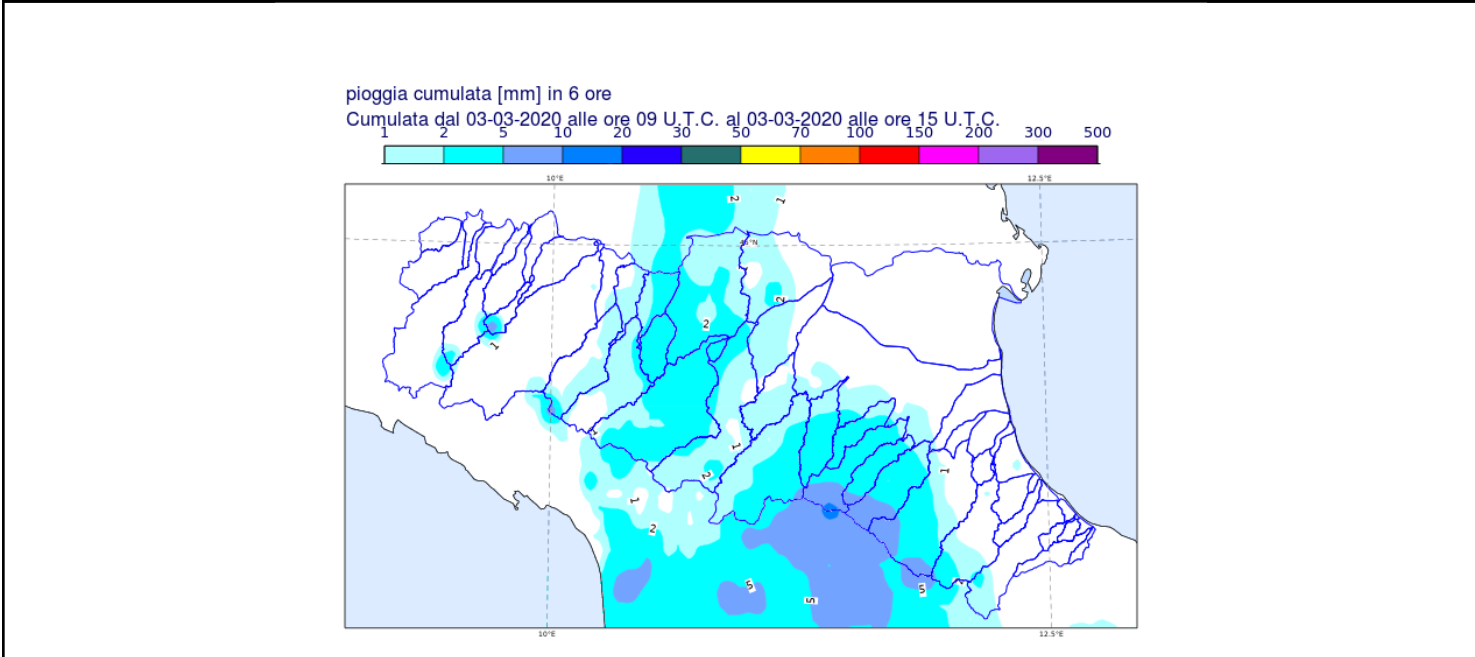


DOCUMENTO N.	DATA EMISSIONE	INIZIO VALIDITA'	FINE VALIDITA'
001/2020/05	03/03/2020 17:56	03/03/2020 18:00	04/03/2020 10:00

PREVISIONE METEOROLOGICA PER LE PROSSIME ORE	LEGENDA PREVISIONE
	<ul style="list-style-type: none">  Pioggia trascurabile (<2 mm / 6h)  Pioggia debole (5-10 mm / 6h)  Pioggia moderata (10-30 mm / 6h)  Pioggia elevata (>30 mm / 6h)  Pioggia mista a neve  Neve

Nelle prossime ore sono previste sporadiche e irregolari precipitazioni con cumulate inferiori ai 10 mm areali complessivi. Sono in corso di esaurimento le piene degli affluenti in destra Reno (Idice, Santerno, Senio). La piena del fiume Reno sta transitando alla sezione di Cento con livello idrometrico intorno alla soglia 2; è previsto il deflusso nelle sezioni più a valle con livelli inferiori alla soglia 2. La piena del fiume Secchia è in transito alla sezione di Ponte Bacchello con livello idrometrico lievemente superiore alla soglia 2; è previsto il deflusso nelle sezioni più a valle con livelli inferiori alla soglia 2.

PIOGGIA OSSERVATA NELLE ULTIME 6 ORE



PREVISIONI DELLE PIENE SUI CORSI D'ACQUA MAGGIORI

BACINO SECCHIA

STAZIONE IDROMETRICA	LIVELLO OSSERVATO			COLMO OSSERVATO/PREVISTO			SOGLIE RIF.		
	ORE	LIVELLO	Δ	LIVELLO	GG	HH	1	2	3
Ponte Veggia	17:15	10.85	▼				11.2	11.8	12.2
Ponte Alto	17:15	7.25	▼				5.5	8.0	10.1
Ponte Bacchello	17:15	9.84	=	9,84	03/03	17:00	8.5	9.8	11.5
Ponte Motta	16:30	7.65	▲	ca. liv 2	03/03	notte	7.0	8.5	11.2
Pioppa	17:15	7.63	▲	8,70-8,90	04/03	mattino	7.8	9.6	11.7
Concordia sulla Secchia	17:15	6.11	▲	>liv 1	04/03	pomeriggi	8.0	9.8	12.3

Note:

BACINO RENO

STAZIONE IDROMETRICA	LIVELLO OSSERVATO			COLMO OSSERVATO/PREVISTO			SOGLIE RIF.		
	ORE	LIVELLO	Δ	LIVELLO	GG	HH	1	2	3
Casalecchio chiusa	17:15	0.95	▼				0.8	1.6	2.5
Bonconvento	17:00	9.42	▼				7.0	9.5	11.5
Sostegno Reno	17:00	26.5	▼	26,64	03/03	11:00	23.9	26.5	28.2
Bagnetto Reno	17:00	25.06	▼	25,10	03/03	16:00	22.9	25.5	27.3
Cento	17:15	7.01	=	7,01	03/03	17:15	5.5	7.0	8.7
Dosso	17:15	9.45	▲	< liv 2	03/03	sera	8.3	10.8	12.3
Opera Reno Panfilia	17:15	20.86	▲	<liv 2	03/03	notte	20.0	21.8	23.4
Gallo	17:15	9.9	▲	11,50-11,9	04/03	8-12	9.3	12.0	13.7
Gandazzolo Reno	17:15	12.98	▲	15,2-15,6	04/03	13-16	12.5	14.8	17.0

Note:

BACINO IDICE

STAZIONE IDROMETRICA	LIVELLO OSSERVATO			COLMO OSSERVATO/PREVISTO			SOGLIE RIF.		
	ORE	LIVELLO	Δ	LIVELLO	GG	HH	1	2	3
Sant'Antonio	17:15	10.5	▼				8.9	11.7	14.0

Note:

BACINO SANTERNO

STAZIONE IDROMETRICA	LIVELLO OSSERVATO			COLMO OSSERVATO/PREVISTO			SOGLIE RIF.		
	ORE	LIVELLO	Δ	LIVELLO	GG	HH	1	2	3
Sant'Agata	17:15	9.86	▼				9.4	12.0	13.0
San Bernardino	17:15	9.55	▼				7.5	10.0	12.0

Note:

BACINO SENIO									
STAZIONE IDROMETRICA	LIVELLO OSSERVATO			COLMO OSSERVATO/PREVISTO			SOGLIE RIF.		
	ORE	LIVELLO	Δ	LIVELLO	GG	HH	1	2	3
Cotignola	17:15	11.54	▼				11.45	13.6	15.0
Fusignano	17:15	8.22	▼				8.65	10.4	12.0
Alfonsine	17:15	8.25	▲				8.3	10.2	12.2
Note:									

Tutti gli orari sono riferiti all'ora locale.
I dati indicati in grassetto si riferiscono ai livelli al colmo osservati.

Δ - Tendenza			
▲ in aumento	=	stazionaria	▼ in diminuzione

Il Dirigente Referente Centro Funzionale

Sandro Nanni

Firma autografa omessa ai sensi dell'art.3, c.2, D.Lgs.
12/02/1993, n.39