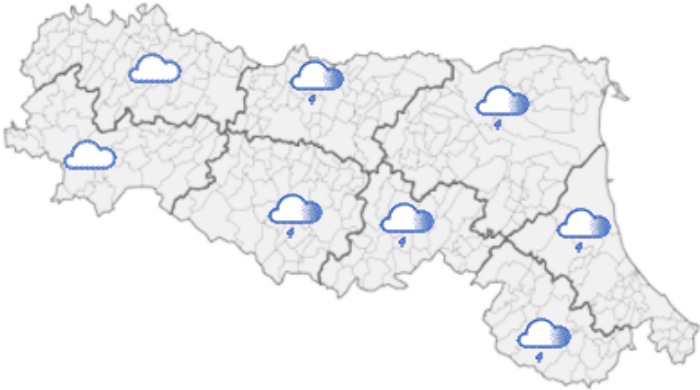






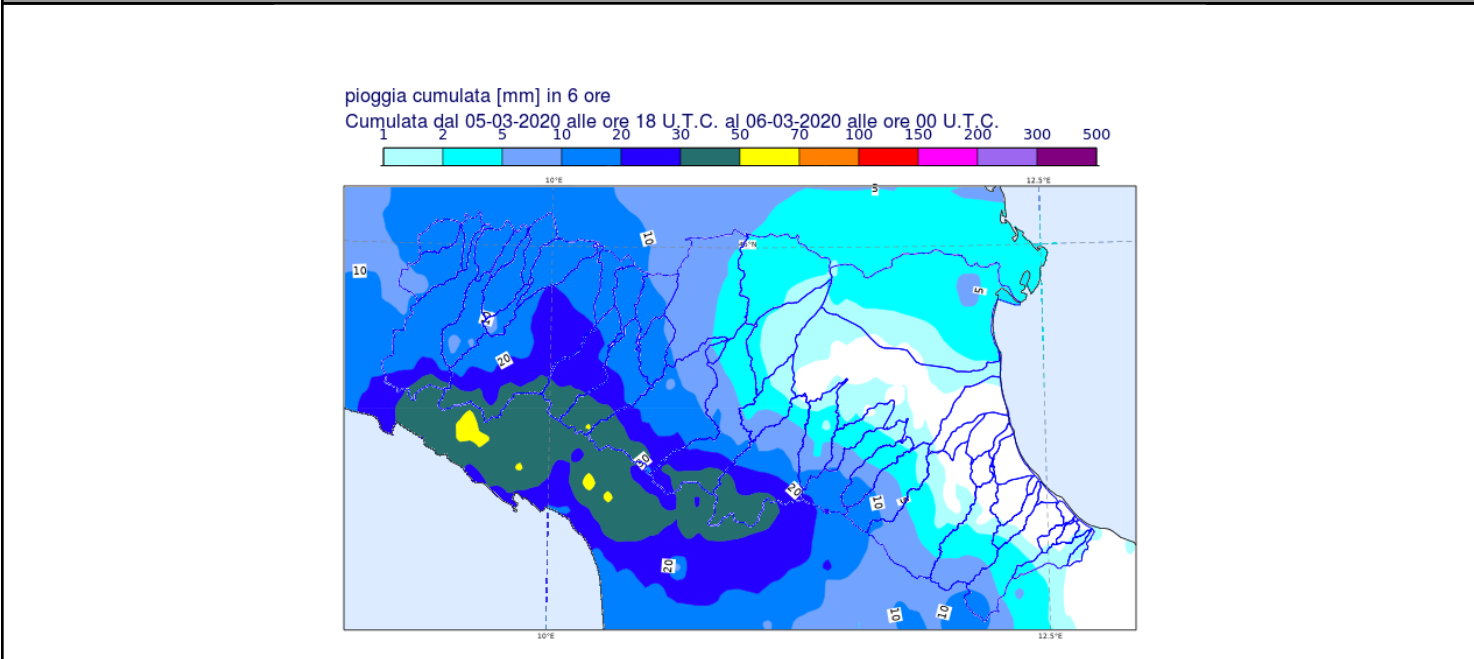


DOCUMENTO N.	DATA EMISSIONE	INIZIO VALIDITA'	FINE VALIDITA'
002/2020/01	06/03/2020 02:29	06/03/2020 03:00	06/03/2020 09:00

PREVISIONE METEOROLOGICA PER LE PROSSIME ORE	LEGENDA PREVISIONE
	<ul style="list-style-type: none">  Pioggia trascurabile (<2 mm / 6h)  Pioggia debole (5-10 mm / 6h)  Pioggia moderata (10-30 mm / 6h)  Pioggia elevata (>30 mm / 6h)  Pioggia mista a neve  Neve

Le piogge che hanno interessato la dorsale appenninica nelle ultime ore hanno determinato innalzamenti dei livelli idrometrici nella parte montana del bacino del fiume Enza con superamenti della soglia due nelle sezioni di Selvanizza e Vetto. Nelle sezioni vallive, i livelli idrometrici previsti, si manterranno attorno alla soglia 1. Nelle prossime ore si prevedono deboli precipitazioni sui crinali appenninici centro orientali in rapido esaurimento.

PIOGGIA OSSERVATA NELLE ULTIME 6 ORE



PREVISIONI DELLE PIENE SUI CORSI D'ACQUA MAGGIORI

BACINO ENZA

STAZIONE IDROMETRICA	LIVELLO OSSERVATO			COLMO OSSERVATO/PREVISTO			SOGLIE RIF.		
	ORE	LIVELLO	Δ	LIVELLO	GG	HH	1	2	3
Selvanizza	01:45	2.63	=	2,87	06/03	00:45	1.8	2.7	3.5
Vetto	01:45	1.98	▲	1,98	06/03	1:45	1.4	1.8	3.0
Cedogno	01:45	1.57	▲	int liv2	06/03	2-2.30	1.2	1.7	2.5
Guardasone	01:30	0.05	▲				0.3	0.8	1.2
Casse Espansione Enza SIAP	01:00	0.77	=				1.2	2.4	3.2
Sorbolo	01:45	4.48	▲	ca.liv1	06/03	matt	7.9	10.0	11.0
Note:									

Tutti gli orari sono riferiti all'ora locale.
I dati indicati in grassetto si riferiscono ai livelli al colmo osservati.

Δ - Tendenza

▲ in aumento

= stazionaria

▼ in diminuzione

Il Dirigente Referente Centro Funzionale

Sandro Nanni

Firma autografa omessa ai sensi dell'art.3, c.2, D.Lgs.
12/02/1993, n.39