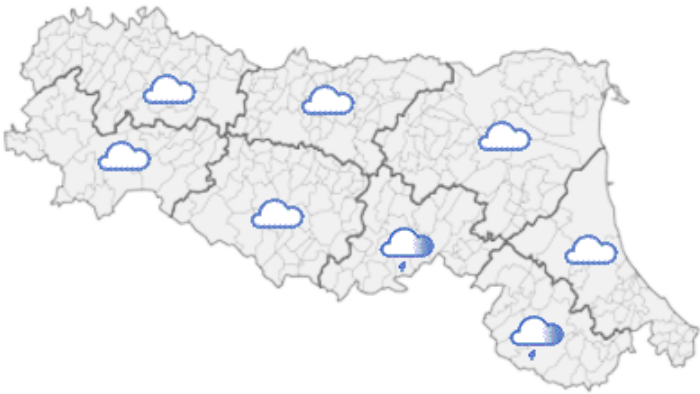








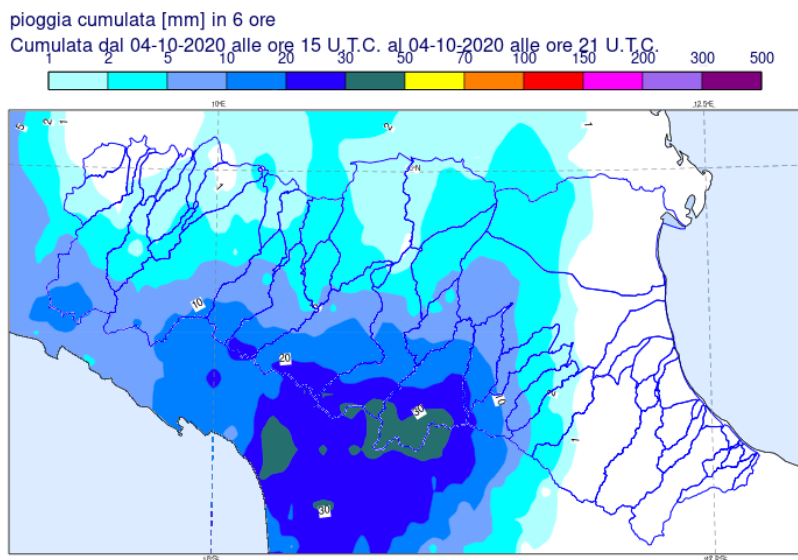
DOCUMENTO N.	DATA EMISSIONE	INIZIO VALIDITA'	FINE VALIDITA'
004/2020/07-bis	05/10/2020 00:10	05/10/2020 01:00	05/10/2020 14:00

PREVISIONE METEOROLOGICA PER LE PROSSIME ORE	LEGENDA PREVISIONE
	<ul style="list-style-type: none">  Pioggia trascurabile (<2 mm / 6h)  Pioggia debole (5-10 mm / 6h)  Pioggia moderata (10-30 mm / 6h)  Pioggia elevata (>30 mm / 6h)  Pioggia mista a neve  Neve

Precipitazioni previste deboli sul crinale appenninico centro orientale.
Il colmo della piena di Po sta transitando nella sezione di Piacenza e si prevede una propagazione nelle sezioni di valle con livelli idrometrici prossimi alla soglia 1.

nota: il presente bollettino sostituisce il precedente inviato n. 004/2020/07

PIOGGIA OSSERVATA NELLE ULTIME 6 ORE



PREVISIONI DELLE PIENE SUI CORSI D'ACQUA MAGGIORI

BACINO PO									
STAZIONE IDROMETRICA	LIVELLO OSSERVATO			COLMO OSSERVATO/PREVISTO			SOGLIE RIF.		
	ORE	LIVELLO	Δ	LIVELLO	GG	HH	1	2	3
Ponte Becca Po	22:30	4.36	▼	4.62	4/10	16:00	3.5	4.5	5.5
Piacenza	23:15	6.13	▲	6.10	4/10	sera/notte	5.0	6.0	7.0
Cremona	20:00	1.31	▲	2.20	5/10	matt/pom	2.2	3.2	4.2
Casalmaggiore	20:00	3.18	▲	4.30	6/10	notte	3.6	4.6	5.6
Boretto	23:15	4.06	▲	5.30	6/10	mattina	4.5	5.5	6.5

Note: Note: Previsioni elaborate da AIPO segreteria tecnica dell'Unità di Comando e Controllo ai sensi del DirPCM 08/02/2013, riportate nel "Bollettino di Criticità del fiume Po" n°4 del 4/10/2020 delle ore 20:00.

Tutti gli orari sono riferiti all'ora locale.
I dati indicati in grassetto si riferiscono ai livelli al colmo osservati.

Δ - Tendenza

▲ in aumento

= stazionaria

▼ in diminuzione

Il Dirigente Referente Centro Funzionale

Vanes Poluzzi

Firma autografa omessa ai sensi dell'art.3, c.2, D.Lgs.
12/02/1993, n.39