






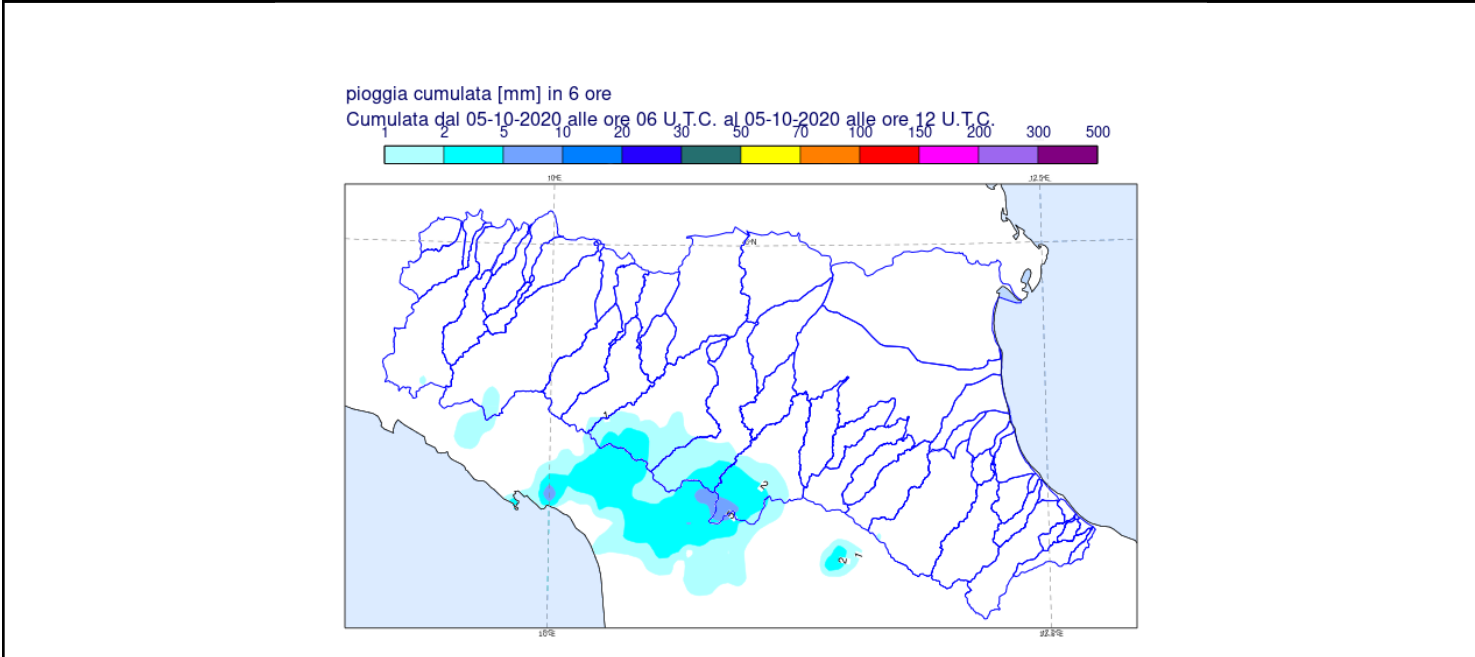


DOCUMENTO N.	DATA EMISSIONE	INIZIO VALIDITA'	FINE VALIDITA'
004/2020/08	05/10/2020 14:44	05/10/2020 16:00	06/10/2020 14:00

PREVISIONE METEOROLOGICA PER LE PROSSIME ORE	LEGENDA PREVISIONE
	<ul style="list-style-type: none">  Pioggia trascurabile (<2 mm / 6h)  Pioggia debole (5-10 mm / 6h)  Pioggia moderata (10-30 mm / 6h)  Pioggia elevata (>30 mm / 6h)  Pioggia mista a neve  Neve

Precipitazioni assenti.
La piena di Po si sta propagando regolarmente a valle, con un colmo di piena che attualmente sta attraversando il tratto tra Cremona e Casalmaggiore mantenendosi con livello idrometrico superiore alla soglia 1.

PIOGGIA OSSERVATA NELLE ULTIME 6 ORE



PREVISIONI DELLE PIENE SUI CORSI D'ACQUA MAGGIORI

BACINO PO									
STAZIONE IDROMETRICA	LIVELLO OSSERVATO			COLMO OSSERVATO/PREVISTO			SOGLIE RIF.		
	ORE	LIVELLO	Δ	LIVELLO	GG	HH	1	2	3
Piacenza	13:45	5.89	▼	6.28	5/10	3:45	5.0	6.0	7.0
Cremona	09:30	2.28	▲	2.28	5/10	9:30	2.2	3.2	4.2
Casalmaggiore	09:30	4.17	▲	4.30	6/10	sera/notte	3.6	4.6	5.6
Boretto	13:45	4.87	▲	5.30	6/10	notte/matt	4.5	5.5	6.5
Borgoforte	09:30	4.61	▲	5.90	6/10	pom/sera	5.0	6.0	7.0
Sermide	11:30	5.67	▲	7.50	7/10	notte	7.0	8.0	9.0
Pontelagoscuro	13:45	-1.11	▲	1.00	7/10	mattina	0.5	1.3	2.5

Note: Note: Previsioni elaborate da AIPO segreteria tecnica dell'Unita' di Comando e Controllo ai sensi del DirPCM 08/02/2013, riportate nel "Bollettino di Criticita' del fiume Po" n°5 del 5/10/2020 delle ore 13:00.

Tutti gli orari sono riferiti all'ora locale.
I dati indicati in grassetto si riferiscono ai livelli al colmo osservati.

Δ - Tendenza

▲ in aumento

= stazionaria

▼ in diminuzione

Il Dirigente Referente Centro Funzionale

Vanes Poluzzi

Firma autografa omessa ai sensi dell'art.3, c.2, D.Lgs.
12/02/1993, n.39