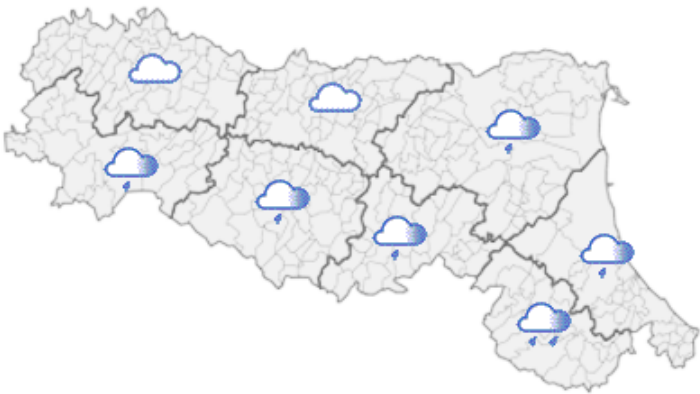






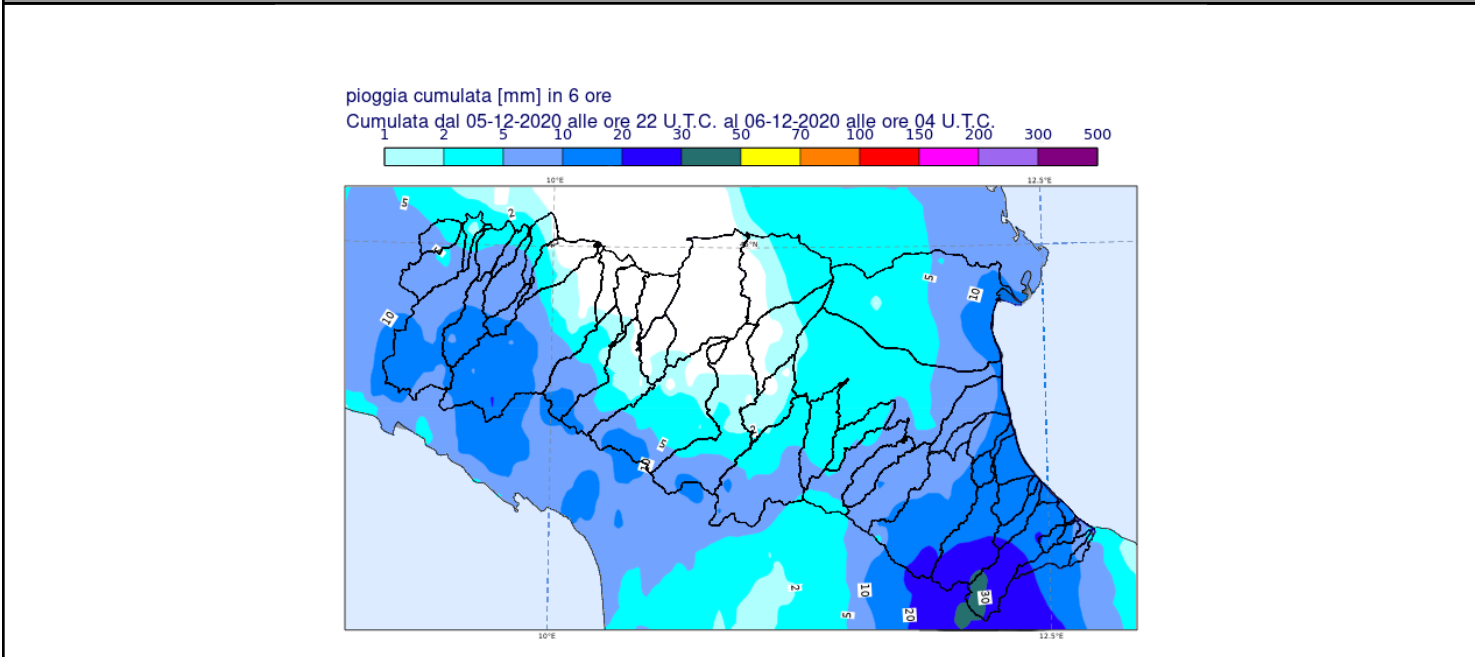


DOCUMENTO N.	DATA EMISSIONE	INIZIO VALIDITA'	FINE VALIDITA'
005/2020/06	06/12/2020 06:14	06/12/2020 06:00	06/12/2020 11:00

PREVISIONE METEOROLOGICA PER LE PROSSIME ORE	LEGENDA PREVISIONE
	<ul style="list-style-type: none"> <li> Pioggia trascurabile (&lt;2 mm / 6h)</li> <li> Pioggia debole (5-10 mm / 6h)</li> <li> Pioggia moderata (10-30 mm / 6h)</li> <li> Pioggia elevata (&gt;30 mm / 6h)</li> <li> Pioggia mista a neve</li> <li> Neve</li> </ul>

Le precipitazioni si sono attenuate sul crinale appenninico centro - occidentale. Restano precipitazioni diffuse e localmente moderate sul settore centro orientale.  
Si aggiorna la previsione nei primi tratti arginati vallivi in particolare di Secchia e Panaro con livelli superiori alla soglia 3.

**PIOGGIA OSSERVATA NELLE ULTIME 6 ORE**



## PREVISIONI DELLE PIENE SUI CORSI D'ACQUA MAGGIORI

## BACINO ENZA

STAZIONE IDROMETRICA	LIVELLO OSSERVATO			COLMO OSSERVATO/PREVISTO			SOGLIE RIF.		
	ORE	LIVELLO	Δ	LIVELLO	GG	HH	1	2	3
Vetto	05:00	1.58	▼				1.4	2.1	3.0
Cedogno	05:00	1.23	▼				1.2	1.7	2.5
Sorbolo	05:00	10.86	▼	11,10	05/12	22:00	7.9	10.0	11.0
Note:									

## BACINO SECCHIA

STAZIONE IDROMETRICA	LIVELLO OSSERVATO			COLMO OSSERVATO/PREVISTO			SOGLIE RIF.		
	ORE	LIVELLO	Δ	LIVELLO	GG	HH	1	2	3
Rubiera SS9	05:00	1.94	=				1.3	1.8	2.3
Rubiera casse monte	05:00	8.53	▼	8,96	06/12	2:45	6.0	7.5	8.5
Ponte Alto	05:00	10.98	▲	11,1-11,3	06/12	8:00-9:00	5.5	8.0	10.1
Ponte Bacchello	05:00	11.15	▲	11,4-11,6	06/12	pom	8.5	9.8	11.5
Ponte Motta	04:30	8.85	▲				7.0	8.5	11.2
Pioppa	05:00	8.47	▲				7.8	9.6	11.7
Note:									

## BACINO PANARO

STAZIONE IDROMETRICA	LIVELLO OSSERVATO			COLMO OSSERVATO/PREVISTO			SOGLIE RIF.		
	ORE	LIVELLO	Δ	LIVELLO	GG	HH	1	2	3
Spilamberto	05:00	2.35	▼				2.0	2.8	3.6
Ponte Sant'Ambrogio	05:00	10.25	=				6.5	8.2	10.5
Navicello	05:00	11.34	▲				7.5	9.0	11.5
Bomporto	05:00	10.99	▲	12,1-12,5	06/12	matt	8.0	9.2	11.8
Camposanto	05:00	9.58	▲				7.3	8.7	12.0
Foscaglia Panaro	04:30	15.54	▲				15.0	16.0	18.0
Note:									

## BACINO RENO

STAZIONE IDROMETRICA	LIVELLO OSSERVATO			COLMO OSSERVATO/PREVISTO			SOGLIE RIF.		
	ORE	LIVELLO	Δ	LIVELLO	GG	HH	1	2	3
Vergato	05:00	2.06	=				1.5	3.0	5.0
Sasso Marconi	05:00	1.08	=				1.3	2.0	2.5
Casalecchio chiusa	05:00	1.53	▼	1,79	06/12	3:00	0.8	1.6	2.2
Bonconvento	05:00	11.05	▲	11,4-11,6	06/12	matt	7.0	9.5	11.5
Cento	05:00	7.78	▲	8.2-8,7	06/12	pom	5.5	7.0	8.7
Dosso	05:00	9.68	▲				8.3	10.8	12.3
Opera Reno Panfilia	05:00	20.87	▲				20.0	21.8	23.4
Note:									

Tutti gli orari sono riferiti all'ora locale.  
I dati indicati in grassetto si riferiscono ai livelli al colmo osservati.

$\Delta$  - Tendenza

▲ in aumento

= stazionaria

▼ in diminuzione

Il Dirigente Referente Centro Funzionale

Carlo Cacciamani

Firma autografa omessa ai sensi dell'art.3, c.2, D.Lgs.  
12/02/1993, n.39