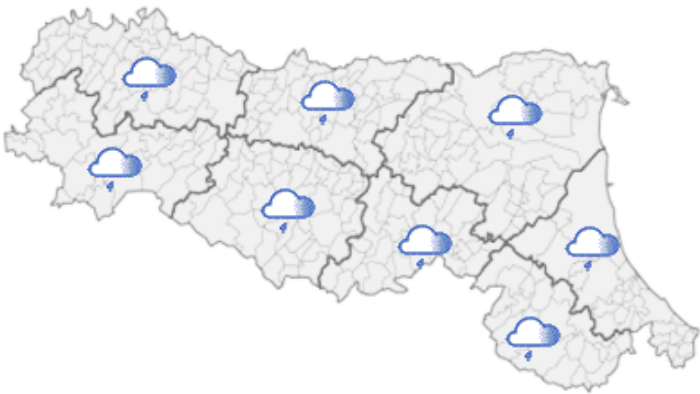






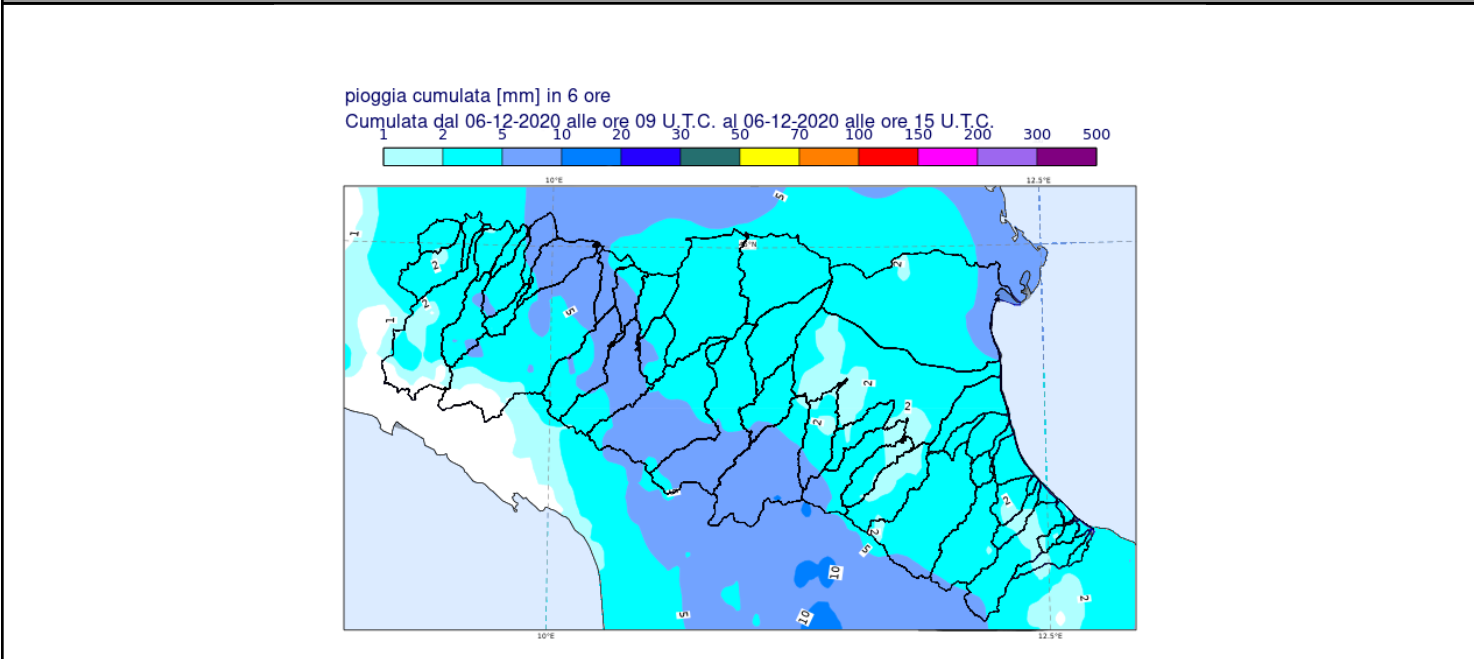


DOCUMENTO N.	DATA EMISSIONE	INIZIO VALIDITA'	FINE VALIDITA'
005/2020/08	06/12/2020 16:47	06/12/2020 16:30	07/12/2020 00:00

PREVISIONE METEOROLOGICA PER LE PROSSIME ORE	LEGENDA PREVISIONE
	<ul style="list-style-type: none">  Pioggia trascurabile (<2 mm / 6h)  Pioggia debole (5-10 mm / 6h)  Pioggia moderata (10-30 mm / 6h)  Pioggia elevata (>30 mm / 6h)  Pioggia mista a neve  Neve

Le piene di Secchia e Reno stanno transitando nei tratti vallivi arginati. I colmi di piena osservati nel tratto vallivo del Panaro risentono della fuoriuscita d'acqua dalla rotta in destra verificatasi questa mattina. Nelle prossime ore sono previste precipitazioni sparse in pianura e localmente a carattere nevoso sul crinale appenninico sopra i 1200 m.

PIOGGIA OSSERVATA NELLE ULTIME 6 ORE



PREVISIONI DELLE PIENE SUI CORSI D'ACQUA MAGGIORI

BACINO SECCHIA

STAZIONE IDROMETRICA	LIVELLO OSSERVATO			COLMO OSSERVATO/PREVISTO			SOGLIE RIF.		
	ORE	LIVELLO	Δ	LIVELLO	GG	HH	1	2	3
Rubiera casse monte	15:45	4.22	▼				6.0	7.5	8.5
Ponte Alto	15:45	10.43	▼	11,07	06/12	7:00	5.5	8.0	10.1
Ponte Bacchello	15:45	11.7	=	11,72	06/12	14:30	8.5	9.8	11.5
Ponte Motta	15:30	9.91	▲	9,9-10,3	06/12	sera	7.0	8.5	11.2
Pioppa	15:45	10.69	▲	11,0-11,5	06/12	notte	7.8	9.6	11.7
Concordia sulla Secchia	15:45	10.58	▲	11,7-12,3	07/12	matt	8.0	9.8	12.3

Note:

BACINO PANARO

STAZIONE IDROMETRICA	LIVELLO OSSERVATO			COLMO OSSERVATO/PREVISTO			SOGLIE RIF.		
	ORE	LIVELLO	Δ	LIVELLO	GG	HH	1	2	3
Ponte Sant'Ambrogio	15:45	9.94	▼	10,34	06/12	8:00	6.5	8.2	10.5
Navicello	15:45	10.76	▼	11,47	06/12	6:16	7.5	9.0	11.5
Bomporto	15:45	11.18	▼	11,43	06/12	8:30	8.0	9.2	11.8
Camposanto	15:45	10.71	▼	10,75	06/12	14:40	7.3	8.7	12.0
Foscaglia Panaro	15:00	17.5	▲	17,7-18,0	06/12	sera	15.0	16.0	18.0
San Donnino	15:45	0.69	▼	1,51	05/12	22:30	1.5	2.0	2.3
Fossalta	15:30	7.82	▼	8,15	06/12	8:20	3.2	5.7	7.0

Note: I colmi di piena osservati dalla sezione di Navicello verso valle risentono della fuoriuscita di acqua dalla rotta in destra, verificatasi intorno alle ore 6:00 di questa mattina.

BACINO RENO

STAZIONE IDROMETRICA	LIVELLO OSSERVATO			COLMO OSSERVATO/PREVISTO			SOGLIE RIF.		
	ORE	LIVELLO	Δ	LIVELLO	GG	HH	1	2	3
Bonconvento	15:30	10.0	▼	11,33	06/12	7:50	7.0	9.5	11.5
Sostegno Reno	15:30	27.52	▼	27,99	06/12	10:30	23.9	26.5	28.2
Bagnetto Reno	15:30	26.53	▼	26,82	06/12	11:00	22.9	25.5	27.3
Cento	15:45	8.14	▼	8,31	06/12	12:45	5.5	7.0	8.7
Dosso	15:45	10.29	▼	10,35	06/12	13:40	8.3	10.8	12.3
Opera Reno Panfilia	15:45	21.29	▼	21,3	06/12	15:30	20.0	21.8	23.4
Gallo	15:45	11.2	▲	11,7-12,2	06/12	notte	9.3	12.0	13.7
Gandazzolo Reno	15:45	14.48	▲	15,2-16,0	07/12	notte-matt	12.5	14.8	17.0

Note: E' ancora in corso la manovra di scolmo della piena di Reno in Cavo Napoleonico.

BACINO IDICE									
STAZIONE IDROMETRICA	LIVELLO OSSERVATO			COLMO OSSERVATO/PREVISTO			SOGLIE RIF.		
	ORE	LIVELLO	Δ	LIVELLO	GG	HH	1	2	3
San Martino in Argine	15:45	9.97	▼	10,76	06/12	9:20	8.3	11.0	13.3
Sant'Antonio	15:45	11.99	▼	12,08	06/12	12:30	8.9	11.7	14.0
Note:									

Tutti gli orari sono riferiti all'ora locale.
I dati indicati in grassetto si riferiscono ai livelli al colmo osservati.

Δ - Tendenza		
▲ in aumento	= stazionaria	▼ in diminuzione

Il Dirigente Referente Centro Funzionale

Carlo Cacciamani

Firma autografa omessa ai sensi dell'art.3, c.2, D.Lgs.
12/02/1993, n.39