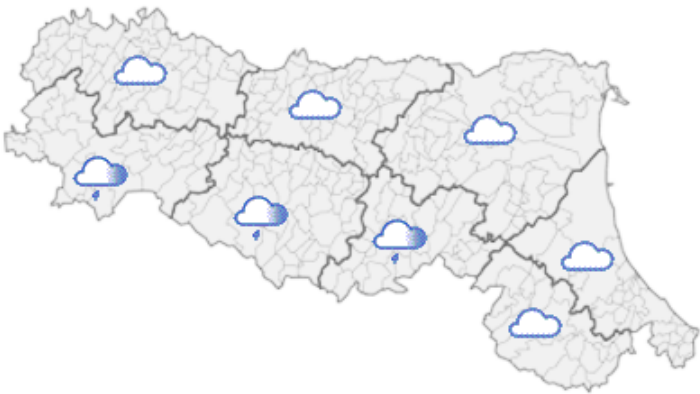






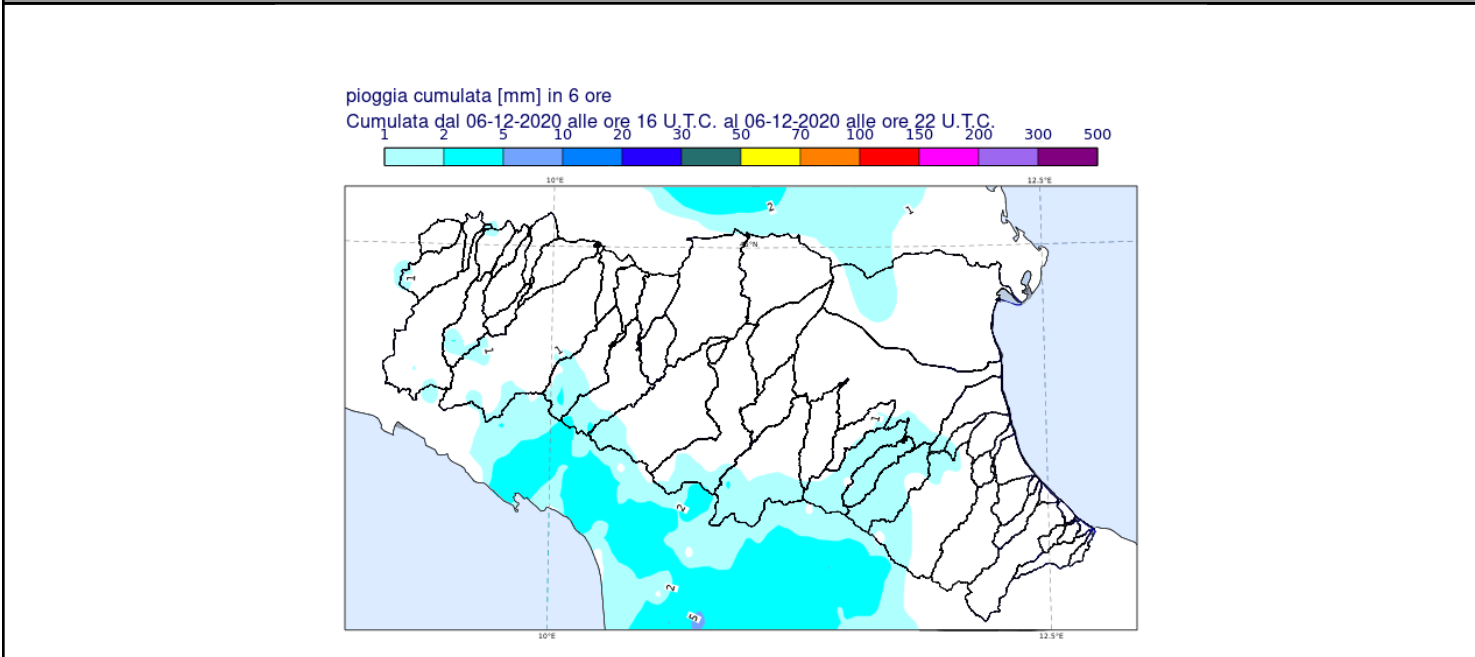


DOCUMENTO N.	DATA EMISSIONE	INIZIO VALIDITA'	FINE VALIDITA'
005/2020/09	06/12/2020 23:36	06/12/2020 23:00	07/12/2020 10:00

PREVISIONE METEOROLOGICA PER LE PROSSIME ORE	LEGENDA PREVISIONE
	<ul style="list-style-type: none"> <li> Pioggia trascurabile (&lt;2 mm / 6h)</li> <li> Pioggia debole (5-10 mm / 6h)</li> <li> Pioggia moderata (10-30 mm / 6h)</li> <li> Pioggia elevata (&gt;30 mm / 6h)</li> <li> Pioggia mista a neve</li> <li> Neve</li> </ul>

Il colmo di piena sul Panaro è transitato nella sezione di Foscaglia, mentre le piene di Secchia e Reno stanno ancora transitando nei tratti vallivi arginati. Nelle prossime ore si prevedono precipitazioni deboli, che saranno di carattere nevoso al di sopra dei 1000m, nel tratto appenninico delle macroaree G, E e C.

**PIOGGIA OSSERVATA NELLE ULTIME 6 ORE**



## PREVISIONI DELLE PIENE SUI CORSI D'ACQUA MAGGIORI

## BACINO SECCHIA

STAZIONE IDROMETRICA	LIVELLO OSSERVATO			COLMO OSSERVATO/PREVISTO			SOGLIE RIF.		
	ORE	LIVELLO	Δ	LIVELLO	GG	HH	1	2	3
Ponte Alto	22:30	9.28	▼	<b>11,07</b>	<b>06/12</b>	<b>07:00</b>	5.5	8.0	10.1
Ponte Bacchello	22:30	11.32	▼	<b>11,72</b>	<b>06/12</b>	<b>14:30</b>	8.5	9.8	11.5
Ponte Motta	22:30	10.03	=	<b>10.04</b>	<b>06/12</b>	<b>21:30</b>	7.0	8.5	11.2
Pioppa	22:30	11.38	▲	11.4-11.6	07/12	notte.mat	7.8	9.6	11.7
Concordia sulla Secchia	22:30	11.77	▲	11.75-12	07/12	mat	8.0	9.8	12.3

Note:

## BACINO PANARO

STAZIONE IDROMETRICA	LIVELLO OSSERVATO			COLMO OSSERVATO/PREVISTO			SOGLIE RIF.		
	ORE	LIVELLO	Δ	LIVELLO	GG	HH	1	2	3
Ponte Sant'Ambrogio	22:30	9.22	▼	<b>10.34</b>	<b>06/12</b>	<b>08:00</b>	6.5	8.2	10.5
Navicello	22:30	10.3	▼	<b>11.47</b>	<b>06/12</b>	<b>6:16</b>	7.5	9.0	11.5
Bomporto	22:30	10.77	▼	<b>11.43</b>	<b>06/12</b>	<b>8:30</b>	8.0	9.2	11.8
Camposanto	22:30	10.38	▼	<b>10.75</b>	<b>06/12</b>	<b>14:40</b>	7.3	8.7	12.0
Foscaglia Panaro	22:00	17.54	▼	<b>17.61</b>	<b>06/12</b>	<b>19:00</b>	15.0	16.0	18.0
Fossalta	22:30	7.02	▼	<b>8.15</b>	<b>06/12</b>	<b>8:20</b>	3.2	5.7	7.0

Note:

## BACINO RENO

STAZIONE IDROMETRICA	LIVELLO OSSERVATO			COLMO OSSERVATO/PREVISTO			SOGLIE RIF.		
	ORE	LIVELLO	Δ	LIVELLO	GG	HH	1	2	3
Sostegno Reno	22:00	26.55	▼	<b>27.99</b>	<b>06/12</b>	<b>10:30</b>	23.9	26.5	28.2
Bagnetto Reno	22:00	25.56	▼	<b>26,82</b>	<b>06/12</b>	<b>11:00</b>	22.9	25.5	27.3
Cento	22:30	7.44	▼	<b>8,31</b>	<b>06/12</b>	<b>12:45</b>	5.5	7.0	8.7
Dosso	22:30	10.11	=	<b>10,35</b>	<b>06/12</b>	<b>13:40</b>	8.3	10.8	12.3
Opera Reno Panfilia	22:30	21.5	▲				20.0	21.8	23.4
Gallo	22:30	11.55	▲	~liv2	06/12	notte	9.3	12.0	13.7
Gandazzolo Reno	22:30	15.02	▲	>liv2	07/12	mat	12.5	14.8	17.0

Note:

Tutti gli orari sono riferiti all'ora locale.  
I dati indicati in grassetto si riferiscono ai livelli al colmo osservati.

Δ - Tendenza

▲ in aumento

= stazionaria

▼ in diminuzione

Il Dirigente Referente Centro Funzionale

Sandro Nanni

Firma autografa omessa ai sensi dell'art.3, c.2, D.Lgs.  
12/02/1993, n.39