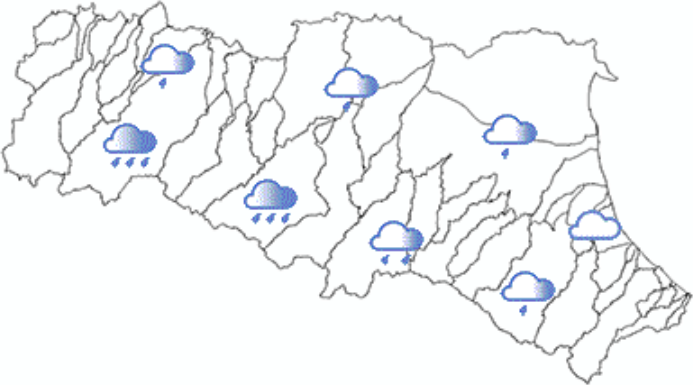






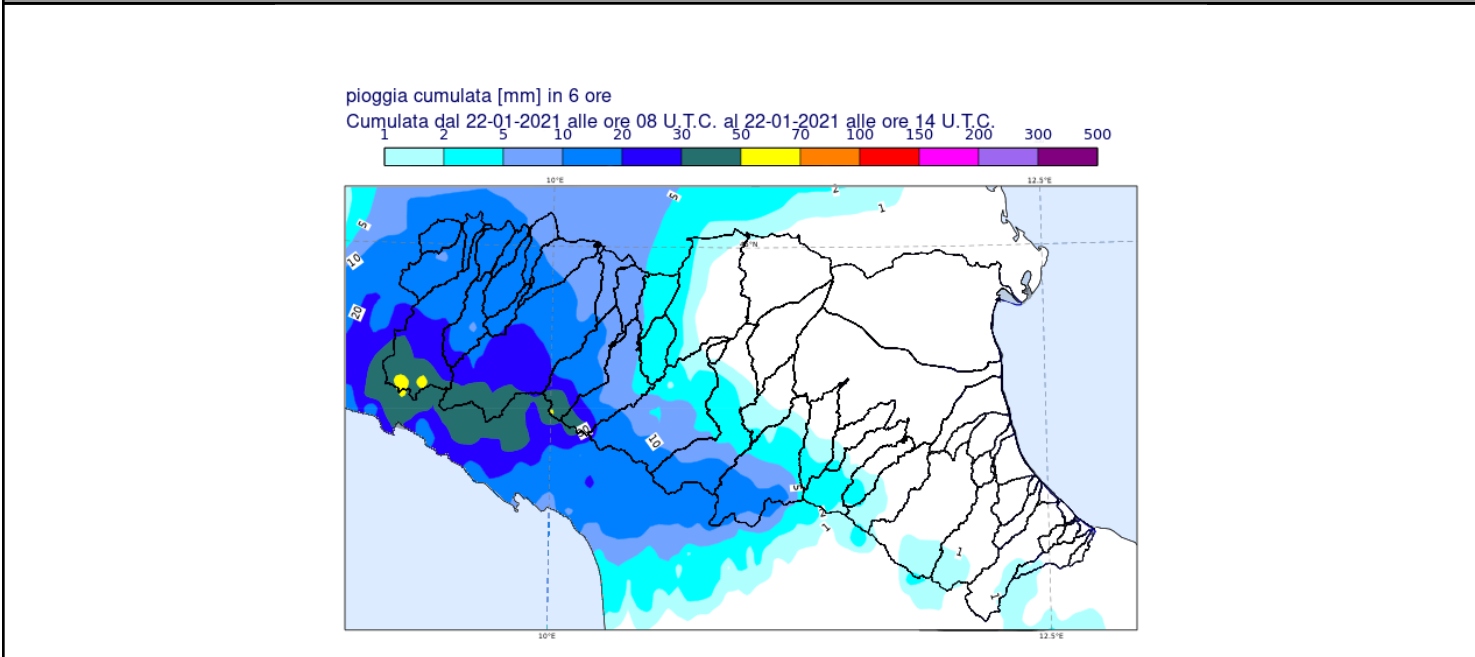


DOCUMENTO N.	DATA EMISSIONE	INIZIO VALIDITA'	FINE VALIDITA'
001/2021/01	22/01/2021 15:35	22/01/2021 15:00	22/01/2021 21:00

PREVISIONE METEOROLOGICA PER LE PROSSIME ORE	LEGENDA PREVISIONE
	<ul style="list-style-type: none">  Pioggia trascurabile (<2 mm / 6h)  Pioggia debole (5-10 mm / 6h)  Pioggia moderata (10-30 mm / 6h)  Pioggia elevata (>30 mm / 6h)  Pioggia mista a neve  Neve

Le precipitazioni delle ultime 24 ore anche a carattere di rovescio, che hanno interessato in particolare il settore appenninico occidentale, unitamente ad una parziale fusione del manto nevoso persistente, stanno determinando la formazione di fenomeni di piena nei settori montani dei bacini emiliani fino al bacino del Reno. Le precipitazioni in atto, sono previste per le prossime 6-8 ore in intensificazione sul crinale appenninico. Pertanto si attendono ulteriori incrementi dei livelli idrometrici a partire dalle sezioni montane, dove ancora non sono definiti gli effettivi colmi di piena.

PIOGGIA OSSERVATA NELLE ULTIME 6 ORE



PREVISIONI DELLE PIENE SUI CORSI D'ACQUA MAGGIORI

BACINO TREBBIA

STAZIONE IDROMETRICA	LIVELLO OSSERVATO			COLMO OSSERVATO/PREVISTO			SOGLIE RIF.		
	ORE	LIVELLO	Δ	LIVELLO	GG	HH	1	2	3
Cabanne	15:00	1.68	▲				0.8	1.6	2.7
Salsominore	15:00	4.42	▲				3.2	4.3	6.2
Bobbio	15:00	2.4	▲				2.7	4.3	4.8

Note:

BACINO ARDA

STAZIONE IDROMETRICA	LIVELLO OSSERVATO			COLMO OSSERVATO/PREVISTO			SOGLIE RIF.		
	ORE	LIVELLO	Δ	LIVELLO	GG	HH	1	2	3
Case Bonini	15:00	1.42	▲				1.3	1.8	2.3
Fiorenzuola d'Arda	15:00	1.4	=				1.3	1.6	1.9

Note:

BACINO TARO

STAZIONE IDROMETRICA	LIVELLO OSSERVATO			COLMO OSSERVATO/PREVISTO			SOGLIE RIF.		
	ORE	LIVELLO	Δ	LIVELLO	GG	HH	1	2	3
Tornolo	15:00	3.28	▲				3.0	3.6	4.4
Pradella	15:00	3.08	▲				2.3	3.0	4.3
Ostia Parmense	15:00	3.25	▲	~ soglia 2	22/01	pom-sera	3.0	3.6	4.7
Fornovo SIAP	14:30	1.91	▲				1.3	1.8	2.8

Note:

BACINO PARMA

STAZIONE IDROMETRICA	LIVELLO OSSERVATO			COLMO OSSERVATO/PREVISTO			SOGLIE RIF.		
	ORE	LIVELLO	Δ	LIVELLO	GG	HH	1	2	3
Berceto Baganza	15:00	0.88	▲				1.0	1.6	2.0
Marzolarà	15:00	0.97	▼	~ soglia 2	22/01	pom-sera	1.1	1.4	1.6
Parma Ponte Nuovo	15:00	1.28	▲				1.2	1.5	1.7
Corniglio	15:00	2.78	▼				2.4	3.2	4.2
Parma Ponte Verdi	15:00	2.07	▼	2,15 - 3,0	22/01	sera	1.8	2.15	3.0

Note:

BACINO ENZA									
STAZIONE IDROMETRICA	LIVELLO OSSERVATO			COLMO OSSERVATO/PREVISTO			SOGLIE RIF.		
	ORE	LIVELLO	Δ	LIVELLO	GG	HH	1	2	3
Selvanizza	15:00	3.27	▼				2.0	3.0	3.8
Vetto	15:00	2.2	▼	2,50-2,70	22/01	pomeriggio	1.4	2.1	3.0
Cedogno	15:00	1.57	▲				1.2	1.7	2.5
Casse Espansione Enza SIAP	14:30	1.62	▲				1.2	2.4	3.2
Sorbolo	15:00	9.13	▲	~ soglia 3	22/01	sera	7.9	10.0	11.0
Note:									

BACINO SECCHIA									
STAZIONE IDROMETRICA	LIVELLO OSSERVATO			COLMO OSSERVATO/PREVISTO			SOGLIE RIF.		
	ORE	LIVELLO	Δ	LIVELLO	GG	HH	1	2	3
Lugo	15:00	0.99	▼	~ soglia 2	22/01	sera	1.2	1.8	3.0
Ponte Veggia	15:00	11.22	=				11.2	11.8	12.3
Rubiera SS9	15:00	1.32	▲				1.3	1.8	2.3
Note:									

BACINO RENO									
STAZIONE IDROMETRICA	LIVELLO OSSERVATO			COLMO OSSERVATO/PREVISTO			SOGLIE RIF.		
	ORE	LIVELLO	Δ	LIVELLO	GG	HH	1	2	3
Porretta Terme	15:00	10.08	▲				9.7	11.0	13.0
Vergato	15:00	1.48	▼	~ soglia 2	22/01	pom-sera	1.5	3.0	5.0
Casalecchio chiusa	15:00	0.88	▲				0.8	1.6	2.2
Note:									

Tutti gli orari sono riferiti all'ora locale.
I dati indicati in grassetto si riferiscono ai livelli al colmo osservati.

Δ - Tendenza	▲ in aumento	= stazionaria	▼ in diminuzione
--------------	--------------	---------------	------------------

Il Dirigente Referente Centro Funzionale

Sandro Nanni

Firma autografa omessa ai sensi dell'art.3, c.2, D.Lgs.
12/02/1993, n.39