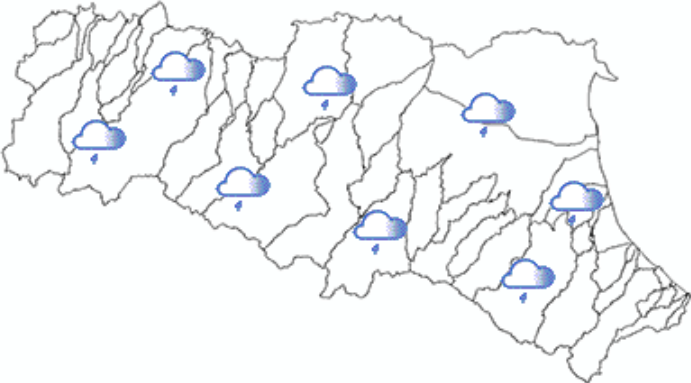






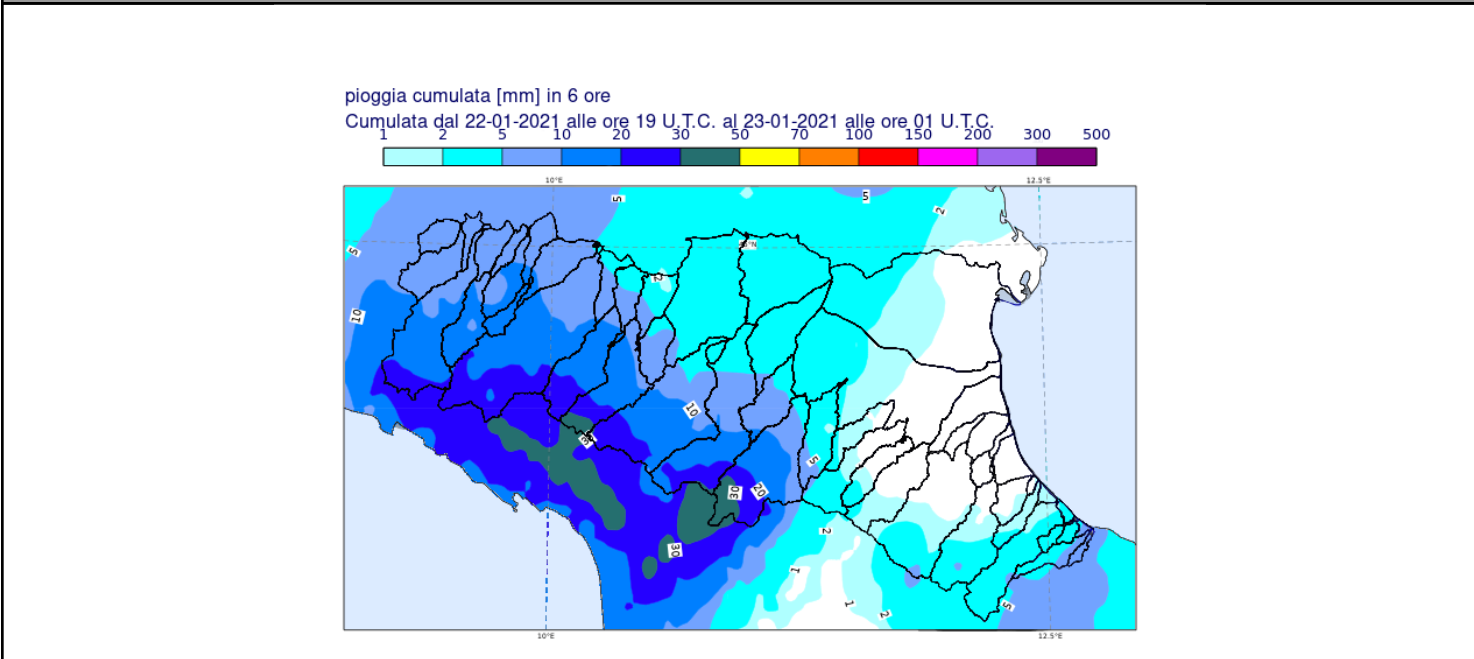


DOCUMENTO N.	DATA EMISSIONE	INIZIO VALIDITA'	FINE VALIDITA'
001/2021/03	23/01/2021 02:51	23/01/2021 03:00	23/01/2021 11:00

PREVISIONE METEOROLOGICA PER LE PROSSIME ORE	LEGENDA PREVISIONE
	<ul style="list-style-type: none">  Pioggia trascurabile (<2 mm / 6h)  Pioggia debole (5-10 mm / 6h)  Pioggia moderata (10-30 mm / 6h)  Pioggia elevata (>30 mm / 6h)  Pioggia mista a neve  Neve

I colmi di piena stanno transitando alla chiusura dei bacini montani di Trebbia, Taro, Parma, Enza, Secchia, Panaro e Reno, con livelli generalmente intorno alla soglia 2. Per le prossime ore si prevedono residue precipitazioni sul settore appenninico centro-orientale, in graduale attenuazione a partire da ovest.

PIOGGIA OSSERVATA NELLE ULTIME 6 ORE



PREVISIONI DELLE PIENE SUI CORSI D'ACQUA MAGGIORI

BACINO TREBBIA

STAZIONE IDROMETRICA	LIVELLO OSSERVATO			COLMO OSSERVATO/PREVISTO			SOGLIE RIF.		
	ORE	LIVELLO	Δ	LIVELLO	GG	HH	1	2	3
Cabanne	20:45	1.48	▼	2,00	22/01	16:25	0.8	1.6	2.7
Salsominore	02:00	3.12	▼	4,93	22/01	16:50	3.2	4.3	6.2
Trebbia Valsigiara	02:00	1.5	▼	2,17	22/01	18:00	1.7	2.6	3.1
Bobbio	02:00	2.9	▼	3,53	22/01	20:00	2.7	4.3	4.8
Rivergaro	02:00	3.29	=	3,60	22/01	22:50	2.9	4.0	4.8
Note:									

BACINO NURE

STAZIONE IDROMETRICA	LIVELLO OSSERVATO			COLMO OSSERVATO/PREVISTO			SOGLIE RIF.		
	ORE	LIVELLO	Δ	LIVELLO	GG	HH	1	2	3
Farini	02:00	2.16	=	2,36	22/01	21:45	2.1	2.8	3.2
Ponte dell'Olio	02:00	1.27	▼	1,49	22/01	23:00	1.3	1.6	2.0
Pontenure	02:00	2.11	=	2,23	23/01	00:30	1.5	2.1	2.7
Note:									

BACINO ARDA

STAZIONE IDROMETRICA	LIVELLO OSSERVATO			COLMO OSSERVATO/PREVISTO			SOGLIE RIF.		
	ORE	LIVELLO	Δ	LIVELLO	GG	HH	1	2	3
Case Bonini	02:00	1.49	=	2,13	22/01	21:15	1.3	1.8	2.3
Mignano Diga	02:00	335.13	▲				335.8	336.5	337.8
Lugagnano	02:00	0.49	=				0.0	0.0	0.0
Fiorenzuola d'Arda	02:00	1.64	=	~soglia 2	23/01	notte-matt	1.3	1.6	1.9
Note:									

BACINO TARO

STAZIONE IDROMETRICA	LIVELLO OSSERVATO			COLMO OSSERVATO/PREVISTO			SOGLIE RIF.		
	ORE	LIVELLO	Δ	LIVELLO	GG	HH	1	2	3
Ponteceno	02:00	1.0	▼		22/01		1.1	2.4	3.0
Ponte Lamberti	02:00	2.81	▼		22/01		2.6	3.0	3.7
Tornolo	02:00	3.01	▼	3,42	22/01	18:15	3.0	3.6	4.4
Pradella	02:00	2.54	▼	3,31	22/01	20:30	2.3	3.0	4.3
Ostia Parmense	02:00	3.04	▼	3,82	22/01	20:50	3.0	3.6	4.7
Fornovo SIAP	01:30	2.08	=	2,19	22/01	23:00	1.3	1.8	2.8
Parma Ovest	02:00	1.21	▼	1,85	23/01	00:00	0.8	1.7	3.0
San Secondo	02:00	12.37	▲	12,5-12,8	23/01	mattina	10.15	11.0	14.0
Note:									

BACINO PARMA									
STAZIONE IDROMETRICA	LIVELLO OSSERVATO			COLMO OSSERVATO/PREVISTO			SOGLIE RIF.		
	ORE	LIVELLO	Δ	LIVELLO	GG	HH	1	2	3
Berceto Baganza	02:00	0.75	=	1,10	22/01	20:00	1.0	1.6	2.0
Marzolarà	02:00	1.01	=	1,23	22/01	22:00	1.1	1.4	1.6
Parma Ponte Nuovo	02:00	1.6	▼	1,87	23/01	00:15	1.2	1.5	1.7
Corniglio	01:15	2.67	▼	3,21	22/01	21:30	2.4	3.2	4.2
Parma Ponte Verdi	02:00	2.11	▼	2,57	22/01	23:15	1.8	2.15	3.0
Colorno AIPO	02:00	6.14	▲	6.2-6.7	23/01	mattina	5.2	6.2	8.0
Note:									

BACINO ENZA									
STAZIONE IDROMETRICA	LIVELLO OSSERVATO			COLMO OSSERVATO/PREVISTO			SOGLIE RIF.		
	ORE	LIVELLO	Δ	LIVELLO	GG	HH	1	2	3
Selvanizza	02:00	3.13	=	3,58	22/01	20:30	2.0	3.0	3.8
Vetto	02:00	2.57	=	2,81	22/01	21:30	1.4	2.1	3.0
Cedogno	02:00	1.75	=	2,20	22/01	22:30	1.2	1.7	2.5
Casse Espansione Enza SIAP	01:30	2.6	=	2,64	23/01	1:00	1.2	2.4	3.2
Sorbolo	02:00	10.88	▲	11,0-11,20	23/01	4:00-8:00	7.9	10.0	11.0
Note:									

BACINO SECCHIA									
STAZIONE IDROMETRICA	LIVELLO OSSERVATO			COLMO OSSERVATO/PREVISTO			SOGLIE RIF.		
	ORE	LIVELLO	Δ	LIVELLO	GG	HH	1	2	3
Ponte Cavola	02:00	-0.22	=	1,10	22/01	22:15	0.8	1.6	2.0
Lugo	02:00	1.38	▼	1,73	22/01	22:40	1.2	1.8	3.0
Ponte Veggia	02:00	11.82	=	11,95	22/01	23:00	11.2	11.8	12.3
Rubiera SS9	02:00	1.93	=	1,98	23/01	00:00	1.3	1.8	2.3
Rubiera casse monte	02:00	6.9	▲				6.0	7.5	8.5
Ponte Alto	02:00	8.08	▲	9,10-9,60	23/01	9:00-12:00	5.5	8.0	10.1
Ponte Bacchello	02:00	9.46	▲	10,5-11,00	23/01	15:00-18:0	8.5	9.8	11.5
Note:									

BACINO PANARO									
STAZIONE IDROMETRICA	LIVELLO OSSERVATO			COLMO OSSERVATO/PREVISTO			SOGLIE RIF.		
	ORE	LIVELLO	Δ	LIVELLO	GG	HH	1	2	3
Ponte Val di Sasso	02:00	2.4	=	2,72	22/01	21:30	2.0	2.8	4.0
Ponte Samone	02:00	1.11	▼	1,96	22/01	22:15	1.0	1.6	2.2
Spilamberto	02:00	2.32	▼	2,56	23/01	00:15	2.0	2.8	3.6
Ponte Sant'Ambrogio	02:00	7.78	▲				6.5	8.2	10.5
Navicello	02:00	7.28	▲	8,8-9,2	23/01	mattina	7.5	9.0	11.5
Note:									

BACINO RENO									
STAZIONE IDROMETRICA	LIVELLO OSSERVATO			COLMO OSSERVATO/PREVISTO			SOGLIE RIF.		
	ORE	LIVELLO	Δ	LIVELLO	GG	HH	1	2	3
Pracchia	02:00	1.35	=	1,68	22/01	20:15	1.0	1.3	2.3
Porretta Terme	02:00	11.07	=	11,52	22/01	21:45	9.7	11.0	13.0
Silla	02:00	1.23	=	1,70	22/01	21:45	0.9	1.4	2.0
Vergato	02:00	2.97	▼	3,56	22/01	22:45	1.5	3.0	5.0
Sasso Marconi	02:00	1.04	▼	1,46	22/01	22:45	1.3	2.0	2.5
Casalecchio chiusa	02:00	1.71	▼	1,76	23/01	1:30	0.8	1.6	2.2
Bonconvento	02:00	9.3	▲	10,6-11,1	23/01	7:00-11:00	7.0	9.5	11.5
Note:									

Tutti gli orari sono riferiti all'ora locale.
I dati indicati in grassetto si riferiscono ai livelli al colmo osservati.

Δ - Tendenza

▲ in aumento

= stazionaria

▼ in diminuzione

Il Dirigente Referente Centro Funzionale

Sandro Nanni

Firma autografa omessa ai sensi dell'art.3, c.2, D.Lgs.
12/02/1993, n.39