






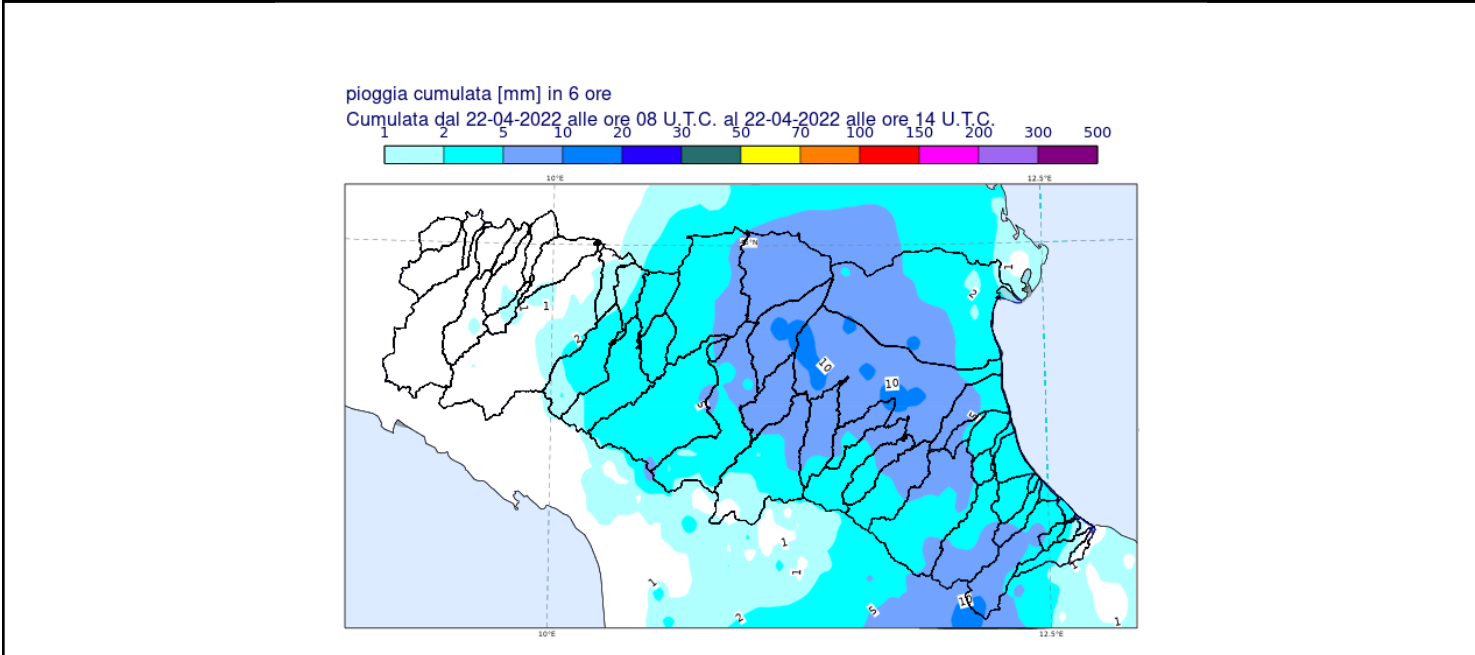


DOCUMENTO N.	DATA EMISSIONE	INIZIO VALIDITA'	FINE VALIDITA'
002/2022/03	22/04/2022 17:05	22/04/2022 17:00	22/04/2022 23:00

PREVISIONE METEOROLOGICA PER LE PROSSIME ORE	LEGENDA PREVISIONE
	<ul style="list-style-type: none"> <li> Pioggia trascurabile (&lt;2 mm / 6h)</li> <li> Pioggia debole (5-10 mm / 6h)</li> <li> Pioggia moderata (10-30 mm / 6h)</li> <li> Pioggia elevata (&gt;30 mm / 6h)</li> <li> Pioggia mista a neve</li> <li> Neve</li> </ul>

Le precipitazioni sono in esaurimento su tutto il territorio regionale. Le piene sui corsi d'acqua del settore centrale della regione si stanno propagando verso valle, con livelli superiori alle soglie 2 nelle ultime sezioni di Idice, superiori alla soglia 3 sul Sillaro a Portonovo.

**PIOGGIA OSSERVATA NELLE ULTIME 6 ORE**



## PREVISIONI DELLE PIENE SUI CORSI D'ACQUA MAGGIORI

## BACINO SAMOGGIA

STAZIONE IDROMETRICA	LIVELLO OSSERVATO			COLMO OSSERVATO/PREVISTO			SOGLIE RIF.		
	ORE	LIVELLO	Δ	LIVELLO	GG	HH	1	2	3
Bazzano	16:15	0.39	=	<b>0,58</b>	<b>22/04</b>	<b>9:40</b>	0.4	1.1	1.6
Calcara	16:15	1.63	=	<b>1,73</b>	<b>22/04</b>	<b>10:15</b>	2.2	3.0	4.0
Forcelli	16:15	9.75	▼	<b>9,78</b>	<b>22/04</b>	<b>15:15</b>	9.5	11.5	13.3
Anzola Ghironda	16:00	37.05	▼	<b>37,54</b>	<b>22/04</b>	<b>11:15</b>	37.4	38.0	39.0
Lavino di Sopra	16:15	8.97	▼	<b>9,40</b>	<b>22/04</b>	<b>10:15</b>	8.8	9.8	11.0
Lavino di Sotto	16:15	9.81	▼	<b>10,39</b>	<b>22/04</b>	<b>12:00</b>	8.0	11.4	13.0

Note: Si segnala nel Documento di monitoraggio n. 002/2022/02 un errore di digitazione nel valore del colmo osservato nella sezione di Anzola Ghironda, riportato correttamente nel presente documento.

## BACINO NAVILE - SAVENA ABBANDONATO

STAZIONE IDROMETRICA	LIVELLO OSSERVATO			COLMO OSSERVATO/PREVISTO			SOGLIE RIF.		
	ORE	LIVELLO	Δ	LIVELLO	GG	HH	1	2	3
Arcoveggio	16:15	9.67	▼	<b>10,48</b>	<b>22/04</b>	<b>7:30</b>	10.5	12.0	13.0
Castelmaggiore	16:15	9.15	▼	<b>10.18</b>	<b>22/04</b>	<b>8:25</b>	9.5	10.8	12.5
Bentivoglio	16:00	16.55	▼	<b>16,68</b>	<b>22/04</b>	<b>13:15</b>	15.6	16.5	17.0
Saletto	16:15	2.63	▼	<b>2,76</b>	<b>22/04</b>	<b>14:00</b>	1.8	3.0	3.8
La Dozza	16:15	10.08	▼	<b>11.50</b>	<b>22/04</b>	<b>8:00</b>	11.0	12.0	13.0
Casoni	16:15	13.79	▼	<b>13,88</b>	<b>22/04</b>	<b>14:15</b>	12.8	13.6	14.5

Note:

## BACINO IDICE

STAZIONE IDROMETRICA	LIVELLO OSSERVATO			COLMO OSSERVATO/PREVISTO			SOGLIE RIF.		
	ORE	LIVELLO	Δ	LIVELLO	GG	HH	1	2	3
S. Ruffillo Savena	16:15	0.71	▼	<b>0.81</b>	<b>22/04</b>	<b>8:30</b>	0.8	1.2	1.5
Pizzocalvo	16:15	0.45	▼	<b>0.74</b>	<b>22/04</b>	<b>8:30</b>	0.5	0.7	1.0
Castenaso	16:15	7.3	▼	<b>9,17</b>	<b>22/04</b>	<b>10:30</b>	8.3	9.8	11.0
S. Martino in Argine	16:15	11.85	▼	<b>11,98</b>	<b>22/04</b>	<b>14:15</b>	8.3	11.0	13.3
S. Antonio	16:15	13.06	▲	13,1-13,3	22/04	17:00-19:0	8.9	11.7	14.0

Note:

## BACINO QUADERNA

STAZIONE IDROMETRICA	LIVELLO OSSERVATO			COLMO OSSERVATO/PREVISTO			SOGLIE RIF.		
	ORE	LIVELLO	Δ	LIVELLO	GG	HH	1	2	3
Palesio	16:15	0.82	▼	<b>1.74</b>	<b>22/04</b>	<b>6:30</b>	0.9	1.1	1.6
Centonara	16:00	37.03	▼	<b>39.04</b>	<b>22/04</b>	<b>8:40</b>	0.0	0.0	0.0
Massarolo	16:00	19.31	▼	<b>19,77</b>	<b>22/04</b>	<b>13:00</b>	19.0	19.8	20.6

Note:

BACINO SILLARO									
STAZIONE IDROMETRICA	LIVELLO OSSERVATO			COLMO OSSERVATO/PREVISTO			SOGLIE RIF.		
	ORE	LIVELLO	Δ	LIVELLO	GG	HH	1	2	3
Castel San Pietro	16:15	1.0	▼	<b>1,16</b>	<b>22/4</b>	<b>8:00</b>	1.1	1.3	1.7
Correcchio Sillaro	16:00	21.24	▼	<b>21,75</b>	<b>22/04</b>	<b>13:00</b>	19.0	21.0	22.5
Sesto Imolese	16:15	13.13	▼	<b>13,63</b>	<b>22/04</b>	<b>13:15</b>	10.7	12.2	14.5
Portonovo	16:15	13.21	=	<b>13,21</b>	<b>22/04</b>	<b>16:15</b>	9.5	12.0	13.0
Note:									

Tutti gli orari sono riferiti all'ora locale.  
I dati indicati in grassetto si riferiscono ai livelli al colmo osservati.

Δ - Tendenza		
▲ in aumento	= stazionaria	▼ in diminuzione

Il Dirigente Referente Centro Funzionale

Elisa Comune

Firma autografa omessa ai sensi dell'art.3, c.2, D.Lgs.  
12/02/1993, n.39