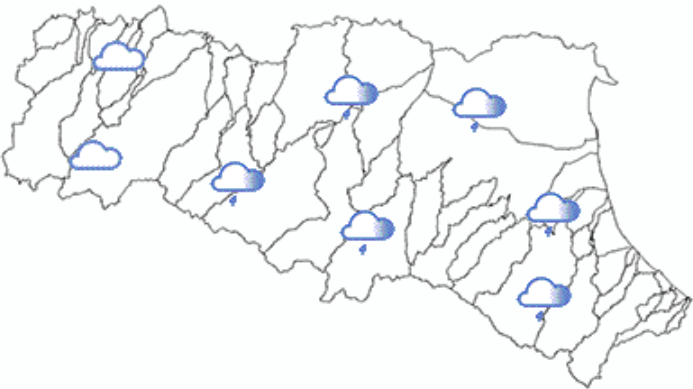






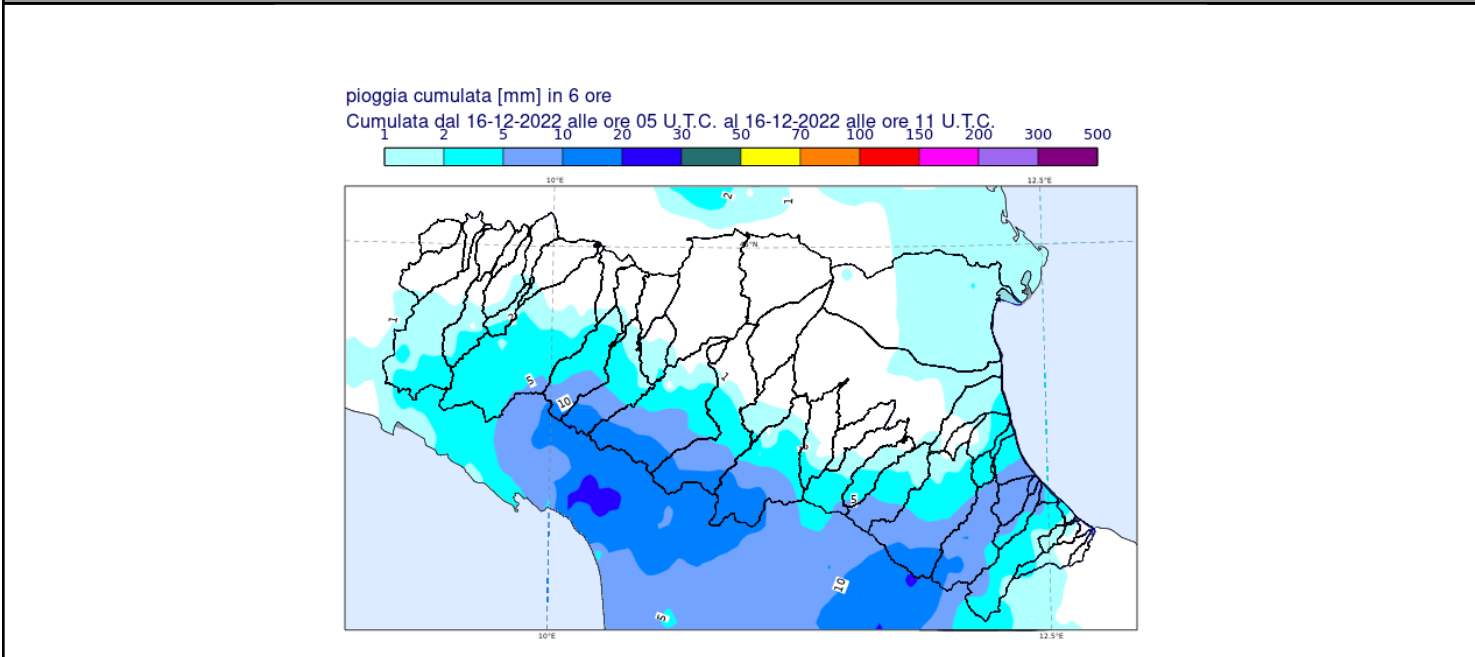


DOCUMENTO N.	DATA EMISSIONE	INIZIO VALIDITA'	FINE VALIDITA'
004/2022/03	16/12/2022 12:48	16/12/2022 12:30	16/12/2022 18:00

PREVISIONE METEOROLOGICA PER LE PROSSIME ORE	LEGENDA PREVISIONE
	<ul style="list-style-type: none">  Pioggia trascurabile (<2 mm / 6h)  Pioggia debole (5-10 mm / 6h)  Pioggia moderata (10-30 mm / 6h)  Pioggia elevata (>30 mm / 6h)  Pioggia mista a neve  Neve

I nuovi impulsi di precipitazione, ancora in atto sul crinale appenninico centro-orientale, stanno determinando nuovi innalzamenti dei livelli idrometrici, che ritarderanno l'esaurimento delle piene a monte in atto su Enza, Secchia, Reno, Idice, Sillaro, Santerno, Ronco e Savio. Nelle prossime ore si prevedono ulteriori isolati rovesci sul crinale appenninico centro-orientale.

PIOGGIA OSSERVATA NELLE ULTIME 6 ORE



PREVISIONI DELLE PIENE SUI CORSI D'ACQUA MAGGIORI

BACINO ENZA

STAZIONE IDROMETRICA	LIVELLO OSSERVATO			COLMO OSSERVATO/PREVISTO			SOGLIE RIF.		
	ORE	LIVELLO	Δ	LIVELLO	GG	HH	1	2	3
Vetto	12:15	1.32	▼	1,98	15/12	22:45	1.4	2.1	3.0
Cedogno	12:15	0.86	=	1,45	15/12	22:30	1.2	1.7	2.5
S. Ilario d'Enza	12:00	0.65	▼	1,60	15/12	22:30	1.0	1.7	2.1
Sorbolo	12:15	7.73	▼	9,34	16/12	6:45	7.9	10.0	11.0

Note: I nuovi impulsi di precipitazione, ancora in atto sul crinale, stanno determinando nuovi innalzamenti dei livelli idrometrici che ritarderanno l'esaurimento della piena a monte.

BACINO SECCHIA

STAZIONE IDROMETRICA	LIVELLO OSSERVATO			COLMO OSSERVATO/PREVISTO			SOGLIE RIF.		
	ORE	LIVELLO	Δ	LIVELLO	GG	HH	1	2	3
Ponte Veggia	12:15	10.98	=	11,54	16/12	3:15	11.2	11.8	12.3
Rubiera SS9	12:15	1.13	=	1,48	16/12	4:30	1.3	1.8	2.3
Rubiera casse valle	12:15	0.57	=	2,17	16/12	5:15	1.8	3.6	5.0
Ponte Alto	12:15	6.15	▼	6,31	16/12	9:30	5.5	8.0	10.1
Ponte Bacchello	12:15	8.28	▲	~ soglia 1	16/12	pom	8.5	9.8	11.5
Pioppa	12:15	4.34	▲				7.8	9.6	11.7
Concordia sulla Secchia	12:15	2.38	▲				8.0	9.8	12.3

Note: I nuovi impulsi di precipitazione, ancora in atto sul crinale, stanno determinando nuovi innalzamenti dei livelli idrometrici che ritarderanno l'esaurimento della piena a monte.

BACINO RENO

STAZIONE IDROMETRICA	LIVELLO OSSERVATO			COLMO OSSERVATO/PREVISTO			SOGLIE RIF.		
	ORE	LIVELLO	Δ	LIVELLO	GG	HH	1	2	3
Vergato DX	12:15	0.8	▼	1,75	16/12	00:00	0.0	3.0	5.0
Sasso Marconi	12:15	0.32	▼	1,74	16/12	00:45	1.3	2.0	2.5
Casalecchio chiusa	12:15	0.87	=	1,45	16/12	2:15	0.8	1.6	2.2
Bonconvento	12:15	9.13	▼	9,79	16/12	7:30	7.0	9.5	11.5
Cento	12:15	5.04	▲	~ soglia 1	16/12	pom-sera	5.5	7.0	8.7

Note: I nuovi impulsi di precipitazione, ancora in atto sul crinale, stanno determinando nuovi innalzamenti dei livelli idrometrici, che ritarderanno l'esaurimento della piena a monte.

BACINO IDICE

STAZIONE IDROMETRICA	LIVELLO OSSERVATO			COLMO OSSERVATO/PREVISTO			SOGLIE RIF.		
	ORE	LIVELLO	Δ	LIVELLO	GG	HH	1	2	3
S. Ruffillo Savena	12:15	0.48	=	1,12	16/12	1:15	0.8	1.2	1.5
Pizzocalvo	12:15	0.22	▼	0,60	15/12	23:00	0.5	0.7	1.0
Castenaso	12:15	6.32	▼	8,29	16/12	2:30	8.3	9.8	11.0
S. Martino in Argine	12:15	10.13	▼	11,00	16/12	7:00	8.3	11.0	13.3
S. Antonio	12:15	11.95	▲	11,9-12,2	16/12	13-16	8.9	11.7	14.0

Note:

BACINO SILLARO									
STAZIONE IDROMETRICA	LIVELLO OSSERVATO			COLMO OSSERVATO/PREVISTO			SOGLIE RIF.		
	ORE	LIVELLO	Δ	LIVELLO	GG	HH	1	2	3
Correcchio Sillaro	12:00	19.41	▼	21,76	16/12	4:00	19.0	21.0	22.5
Sesto Imolese	12:15	11.33	▼	13,35	16/12	4:15	10.7	12.2	14.5
Portonovo	12:15	11.67	▼	11,93	16/12	9:45	9.5	12.0	13.0
Note:									

BACINO SANTERNO									
STAZIONE IDROMETRICA	LIVELLO OSSERVATO			COLMO OSSERVATO/PREVISTO			SOGLIE RIF.		
	ORE	LIVELLO	Δ	LIVELLO	GG	HH	1	2	3
Imola	12:15	1.27	=	2,56	16/12	00:45	2.0	2.5	3.5
Mordano	12:15	9.64	▼	12,05	16/12	5:30	9.5	11.5	14.0
S. Agata	12:15	12.01	▼	12,7	16/12	8:30	9.4	12.0	13.0
S. Bernardino	12:15	10.57	▼	10,58	16/12	11:30	7.5	10.0	12.0
Note:									

BACINO RONCO									
STAZIONE IDROMETRICA	LIVELLO OSSERVATO			COLMO OSSERVATO/PREVISTO			SOGLIE RIF.		
	ORE	LIVELLO	Δ	LIVELLO	GG	HH	1	2	3
S. Sofia	10:00	1.27	▲	1,27	16/12	6:00	0.9	1.5	2.5
Meldola	12:15	0.81	▼	0,96	16/02	9:45	0.6	1.1	2.1
Ronco	12:15	3.48	▲	~ soglia 1	16/02	pom	4.0	6.0	7.0
Note:									

BACINO SAVIO									
STAZIONE IDROMETRICA	LIVELLO OSSERVATO			COLMO OSSERVATO/PREVISTO			SOGLIE RIF.		
	ORE	LIVELLO	Δ	LIVELLO	GG	HH	1	2	3
Mercato Saraceno	12:15	2.06	▼	2,13	16/12	11:30	1.5	2.0	3.8
S. Carlo	12:15	2.83	▲	2,9-3,3	16/12	pom	2.5	4.0	5.5
Cesena	12:00	3.78	▲	> soglia 1	16/12	pom-sera	4.0	5.5	7.8
Note:									

Tutti gli orari sono riferiti all'ora locale.
I dati indicati in grassetto si riferiscono ai livelli al colmo osservati.

Δ - Tendenza	▲ in aumento	= stazionaria	▼ in diminuzione
--------------	--------------	---------------	------------------

Il Dirigente Referente Centro Funzionale

Elisa Comune

Firma autografa omessa ai sensi dell'art.3, c.2, D.Lgs.
12/02/1993, n.39