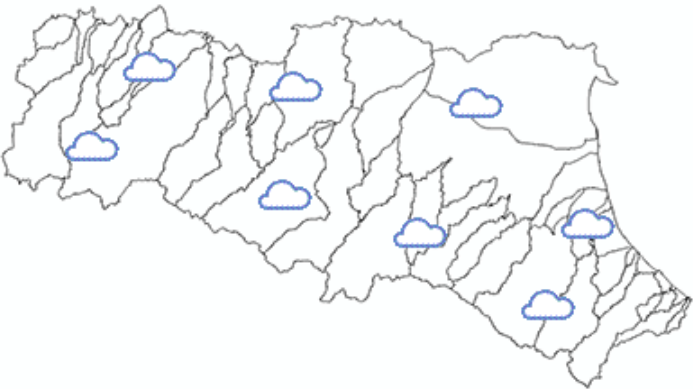






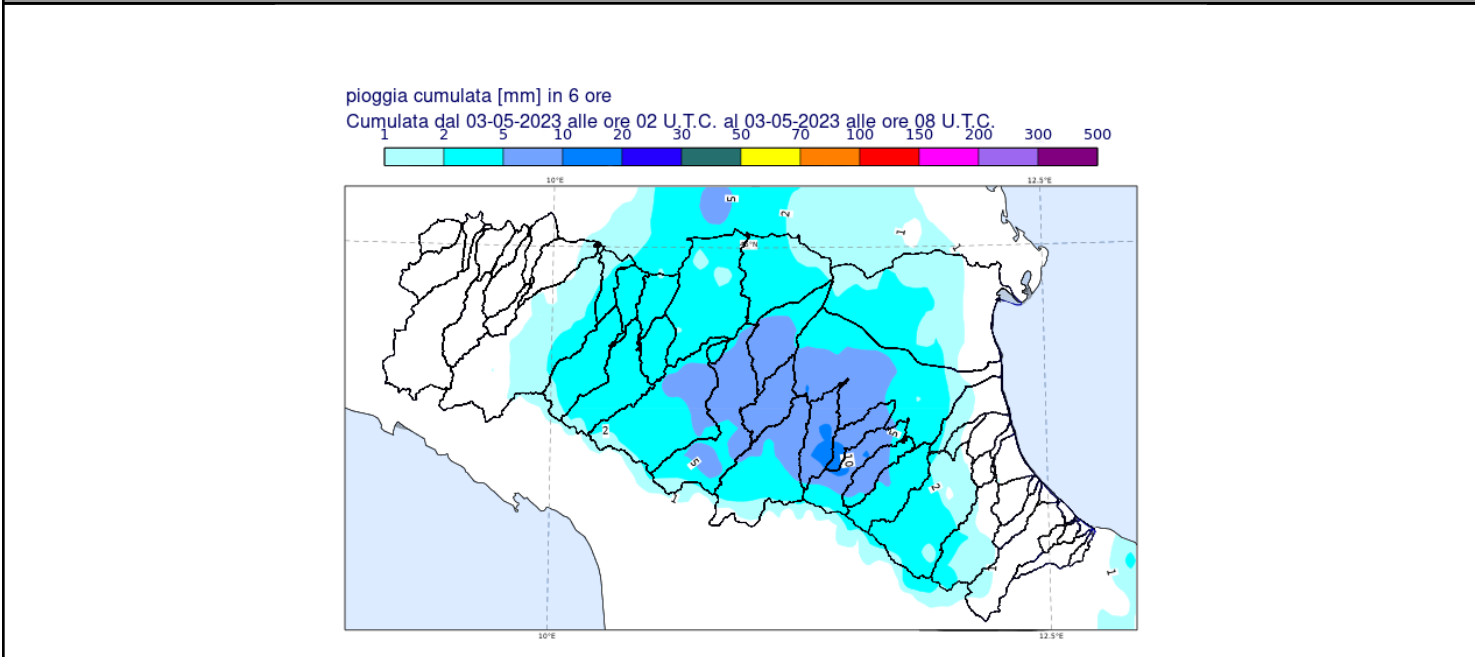


DOCUMENTO N.	DATA EMISSIONE	INIZIO VALIDITA'	FINE VALIDITA'
001/2023/06BIS	03/05/2023 11:24	03/05/2023 11:30	03/05/2023 17:00

PREVISIONE METEOROLOGICA PER LE PROSSIME ORE	LEGENDA PREVISIONE
	<ul style="list-style-type: none">  Pioggia trascurabile (<2 mm / 6h)  Pioggia debole (5-10 mm / 6h)  Pioggia moderata (10-30 mm / 6h)  Pioggia elevata (>30 mm / 6h)  Pioggia mista a neve  Neve

Il presente documento aggiorna il 001/2022/06 limitatamente alla previsione nelle ultime sezioni del tratto arginato del fiume Lamone.

PIOGGIA OSSERVATA NELLE ULTIME 6 ORE



PREVISIONI DELLE PIENE SUI CORSI D'ACQUA MAGGIORI

BACINO LAMONE

STAZIONE IDROMETRICA	LIVELLO OSSERVATO			COLMO OSSERVATO/PREVISTO			SOGLIE RIF.		
	ORE	LIVELLO	Δ	LIVELLO	GG	HH	1	2	3
Rivalta RA	10:45	5.68	▼	6,27	03/05	5:00	2.5	4.0	5.0
Faenza	10:30	7.84	▼	8,07	03/05	7:00	3.5	4.5	6.0
Reda	10:30	10.89	▼	10,93	03/05	9:00	5.0	7.0	9.0
Pieve Cesato	10:45	11.02	▼	11,09	03/05	9:45	4.5	6.5	8.0
Mezzano	10:45	8.35	▼	8,37	03/05	10:15	4.5	6.0	7.5

Note: La fuoriuscita dell'acqua occorsa a valle della sezione di Pieve Cesato ha fatto registrare un colmo anticipato nella sezione di Mezzano, dove si prevedono livelli in progressiva decrescita.

Tutti gli orari sono riferiti all'ora locale.
I dati indicati in grassetto si riferiscono ai livelli al colmo osservati.

Δ - Tendenza

▲ in aumento

= stazionaria

▼ in diminuzione

Il Dirigente Referente Centro Funzionale

Sandro Nanni

Firma autografa omessa ai sensi dell'art.3, c.2, D.Lgs.
12/02/1993, n.39