






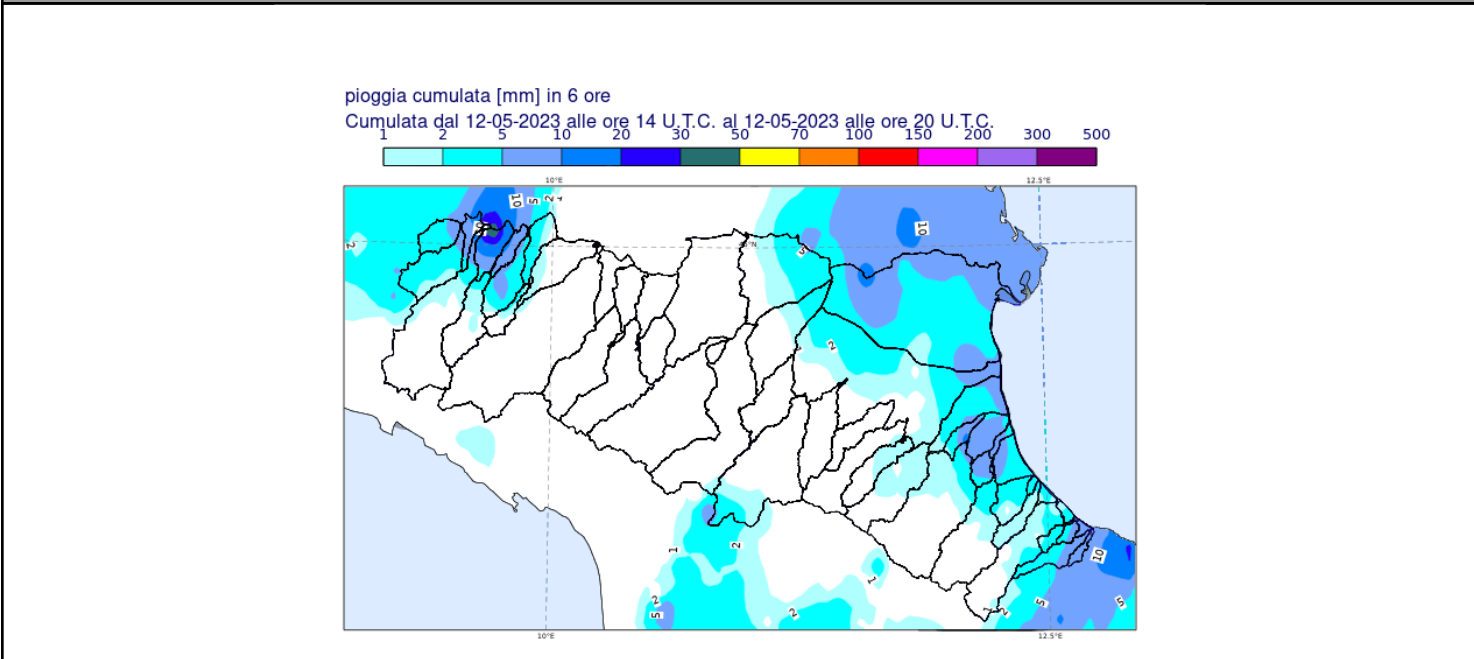


DOCUMENTO N.	DATA EMISSIONE	INIZIO VALIDITA'	FINE VALIDITA'
002/2023/02	12/05/2023 23:10	12/05/2023 23:00	13/05/2023 12:00

PREVISIONE METEOROLOGICA PER LE PROSSIME ORE	LEGENDA PREVISIONE
	<ul style="list-style-type: none"> <li> Pioggia trascurabile (&lt;2 mm / 6h)</li> <li> Pioggia debole (5-10 mm / 6h)</li> <li> Pioggia moderata (10-30 mm / 6h)</li> <li> Pioggia elevata (&gt;30 mm / 6h)</li> <li> Pioggia mista a neve</li> <li> Neve</li> </ul>

Le precipitazioni del pomeriggio sulla pedecollina e pianura centro-orientale della regione hanno generato innalzamenti dei livelli idrometrici su Navile-Savona abbandonato, Idice, Quaderna, Sillaro e Lamone, che nelle prossime ore si propagheranno nei tratti vallivi con livelli prossimi o superiori alle soglie 1. Nella notte è previsto un temporaneo esaurimento delle precipitazioni su tutto il territorio regionale.

**PIOGGIA OSSERVATA NELLE ULTIME 6 ORE**



## PREVISIONI DELLE PIENE SUI CORSI D'ACQUA MAGGIORI

## BACINO NAVILE - SAVENA ABBANDONATO

STAZIONE IDROMETRICA	LIVELLO OSSERVATO			COLMO OSSERVATO/PREVISTO			SOGLIE RIF.		
	ORE	LIVELLO	Δ	LIVELLO	GG	HH	1	2	3
Arcoveggio	22:30	9.4	▼	10,85	12/05	15:20	10.5	12.0	13.0
Castelmaggiore	22:30	8.76	▼	10,05	12/05	16:30	9.5	10.8	12.5
Saletto	22:30	1.92	▼	1,98	12/05	21:00	1.8	3.0	3.8
La Dozza	22:30	9.7	▼	11,44	12/05	15:40	11.0	12.0	13.0
Casoni	22:30	12.49	▼	12,52	12/05	21:45	12.8	13.6	14.5
Note:									

## BACINO IDICE

STAZIONE IDROMETRICA	LIVELLO OSSERVATO			COLMO OSSERVATO/PREVISTO			SOGLIE RIF.		
	ORE	LIVELLO	Δ	LIVELLO	GG	HH	1	2	3
S. Ruffillo Savena	22:30	0.44	▼	1,08	12/05	15:30	0.8	1.2	1.5
Pizzocalvo	22:30	0.2	▼	0,39	12/05	17:00	0.5	0.7	1.0
Castenaso	22:30	6.23	▼	6,81	12/05	18:15	8.0	9.2	11.0
S. Martino in Argine	22:30	8.89	▲	~soglia 1	12/05	notte	9.3	11.0	13.0
S. Antonio	22:30	9.75	▲	>soglia 1	13/05	mattina	10.5	12.2	13.7
Note:									

## BACINO QUADERNA

STAZIONE IDROMETRICA	LIVELLO OSSERVATO			COLMO OSSERVATO/PREVISTO			SOGLIE RIF.		
	ORE	LIVELLO	Δ	LIVELLO	GG	HH	1	2	3
Palesio	22:15	0.4	▼	1,33	12/05	16:15	0.9	1.3	1.7
Massarolo	22:00	18.74	▼	18,74	12/05	21:30	18.0	19.3	20.0
Note:									

## BACINO SILLARO

STAZIONE IDROMETRICA	LIVELLO OSSERVATO			COLMO OSSERVATO/PREVISTO			SOGLIE RIF.		
	ORE	LIVELLO	Δ	LIVELLO	GG	HH	1	2	3
Castel San Pietro	22:30	0.81	=	1,13	12/05	16:45	1.0	1.3	1.7
Correcchio Sillaro	22:00	19.63	▼	19,66	12/05	21:30	20.0	21.0	22.8
Sesto Imolese	22:30	11.07	=	11,07	12/05	22:30	11.5	12.8	14.5
Portonovo	22:30	7.74	▲	>soglia 1	13/05	mattina	10.3	11.8	13.0
Note:									

BACINO LAMONE									
STAZIONE IDROMETRICA	LIVELLO OSSERVATO			COLMO OSSERVATO/PREVISTO			SOGLIE RIF.		
	ORE	LIVELLO	Δ	LIVELLO	GG	HH	1	2	3
Rivalta RA	22:30	1.48	▼	<b>2,38</b>	<b>12/05</b>	<b>17:30</b>	2.5	4.0	5.0
Faenza	22:00	0.78	▼	<b>1,52</b>	<b>12/05</b>	<b>19:00</b>	3.5	4.5	6.0
Reda	22:00	3.33	▼	<b>1,46</b>	<b>12/05</b>	<b>21:00</b>	5.0	7.0	9.0
Pieve Cesato	22:30	3.59	▲	<soglia 1	13/05	notte	4.5	6.5	8.0
Mezzano	22:30	1.19	▲	<soglia 1	13/05	mattina	4.5	6.0	7.5
Note:									

Tutti gli orari sono riferiti all'ora locale.  
I dati indicati in grassetto si riferiscono ai livelli al colmo osservati.

Δ - Tendenza		
▲ in aumento	= stazionaria	▼ in diminuzione

Il Dirigente Referente Centro Funzionale

Cinzia Alessandrini

Firma autografa omessa ai sensi dell'art.3, c.2, D.Lgs.  
12/02/1993, n.39