






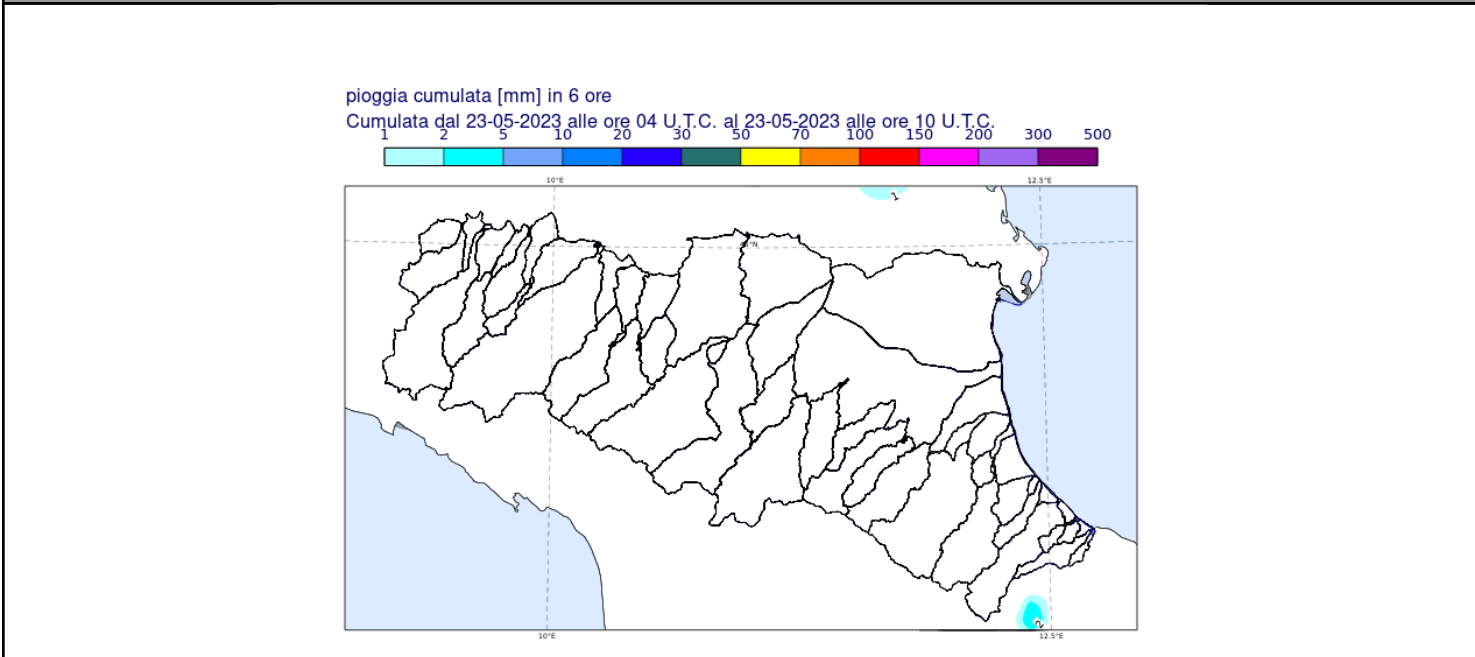


DOCUMENTO N.	DATA EMISSIONE	INIZIO VALIDITA'	FINE VALIDITA'
003/2023/16 ULTIMO	23/05/2023 13:15	23/05/2023 13:00	23/05/2023 23:00

PREVISIONE METEOROLOGICA PER LE PROSSIME ORE	LEGENDA PREVISIONE
	<ul style="list-style-type: none">  Pioggia trascurabile (<2 mm / 6h)  Pioggia debole (5-10 mm / 6h)  Pioggia moderata (10-30 mm / 6h)  Pioggia elevata (>30 mm / 6h)  Pioggia mista a neve  Neve

Nella giornata di oggi non sono previste precipitazioni significative.
Nella giornata di domani si prevede il rientro dei livelli idrometrici al di sotto di tutte le soglie nei tratti arginati di Secchia e Reno, ancora interessati dal lento esaurimento delle piene dei giorni scorsi.

PIOGGIA OSSERVATA NELLE ULTIME 6 ORE



PREVISIONI DELLE PIENE SUI CORSI D'ACQUA MAGGIORI

BACINO SECCHIA

STAZIONE IDROMETRICA	LIVELLO OSSERVATO			COLMO OSSERVATO/PREVISTO			SOGLIE RIF.		
	ORE	LIVELLO	Δ	LIVELLO	GG	HH	1	2	3
Ponte Bacchello	12:30	9.2	▼	10,44	21/5	7:00	8.5	9.8	11.5
Ponte Motta	12:00	8.02	▼	8,73	21/5	16:00	7.0	8.5	11.2
Pioppa	12:30	8.73	▼	9,68	21/5	23:15	7.8	9.6	11.7
Concordia sulla Secchia	12:30	8.37	▼	9,68	22/5	1:00	8.0	9.8	12.3

Note:

BACINO PANARO

STAZIONE IDROMETRICA	LIVELLO OSSERVATO			COLMO OSSERVATO/PREVISTO			SOGLIE RIF.		
	ORE	LIVELLO	Δ	LIVELLO	GG	HH	1	2	3
Bomporto	12:15	3.82	▼	7,87	21/05	10:00	8.0	9.2	11.8
Camposanto	12:30	3.53	▼	7,02	21/05	13:30	7.3	8.7	12.0
Foscaglia Panaro	12:00	12.33	▼	14,58	21/05	19:30	15.0	16.0	18.0

Note:

BACINO SENIO

STAZIONE IDROMETRICA	LIVELLO OSSERVATO			COLMO OSSERVATO/PREVISTO			SOGLIE RIF.		
	ORE	LIVELLO	Δ	LIVELLO	GG	HH	1	2	3
Fusignano	12:30	5.94	=	7,01	21/5	2:45	8.65	10.4	12.0
Alfonsine	12:30	6.76	▼	7,94	21/5	4:00	8.3	10.2	12.2

Note:

BACINO LAMONE

STAZIONE IDROMETRICA	LIVELLO OSSERVATO			COLMO OSSERVATO/PREVISTO			SOGLIE RIF.		
	ORE	LIVELLO	Δ	LIVELLO	GG	HH	1	2	3
Reda	12:15	2.31	=	3,82	20/05	17:30	5.0	7.0	9.0
Pieve Cesato	12:30	2.45	=	4,00	20/05	19:30	4.5	6.5	8.0
Mezzano	12:30	1.93	▼	3,11	21/05	3:00	4.5	6.0	7.5

Note:

BACINO MONTONE									
STAZIONE IDROMETRICA	LIVELLO OSSERVATO			COLMO OSSERVATO/PREVISTO			SOGLIE RIF.		
	ORE	LIVELLO	Δ	LIVELLO	GG	HH	1	2	3
Ponte Braldo	12:30	2.84	=	4,51	20/05	15:15	4.5	6.5	8.0
Ponte Vico	12:30	2.36	▼	3,97	20/05	18:30	4.5	6.0	7.7
S. Marco	12:30	0.98	=	1,57	20/05	20:00	0.0	3.8	4.2
Note:									

BACINO RONCO									
STAZIONE IDROMETRICA	LIVELLO OSSERVATO			COLMO OSSERVATO/PREVISTO			SOGLIE RIF.		
	ORE	LIVELLO	Δ	LIVELLO	GG	HH	1	2	3
Coccolia	12:30	1.78	▼	3,35	20/05	23:15	4.0	5.5	7.5
S. Bartolo	12:30	1.43	▼	2,24	21/05	00:30	0.0	4.5	5.8
Note:									

Tutti gli orari sono riferiti all'ora locale.
I dati indicati in grassetto si riferiscono ai livelli al colmo osservati.

Δ - Tendenza	▲ in aumento	= stazionaria	▼ in diminuzione
--------------	--------------	---------------	------------------

Il Dirigente Referente Centro Funzionale

Elisa Comune

Firma autografa omessa ai sensi dell'art.3, c.2, D.Lgs.
12/02/1993, n.39