






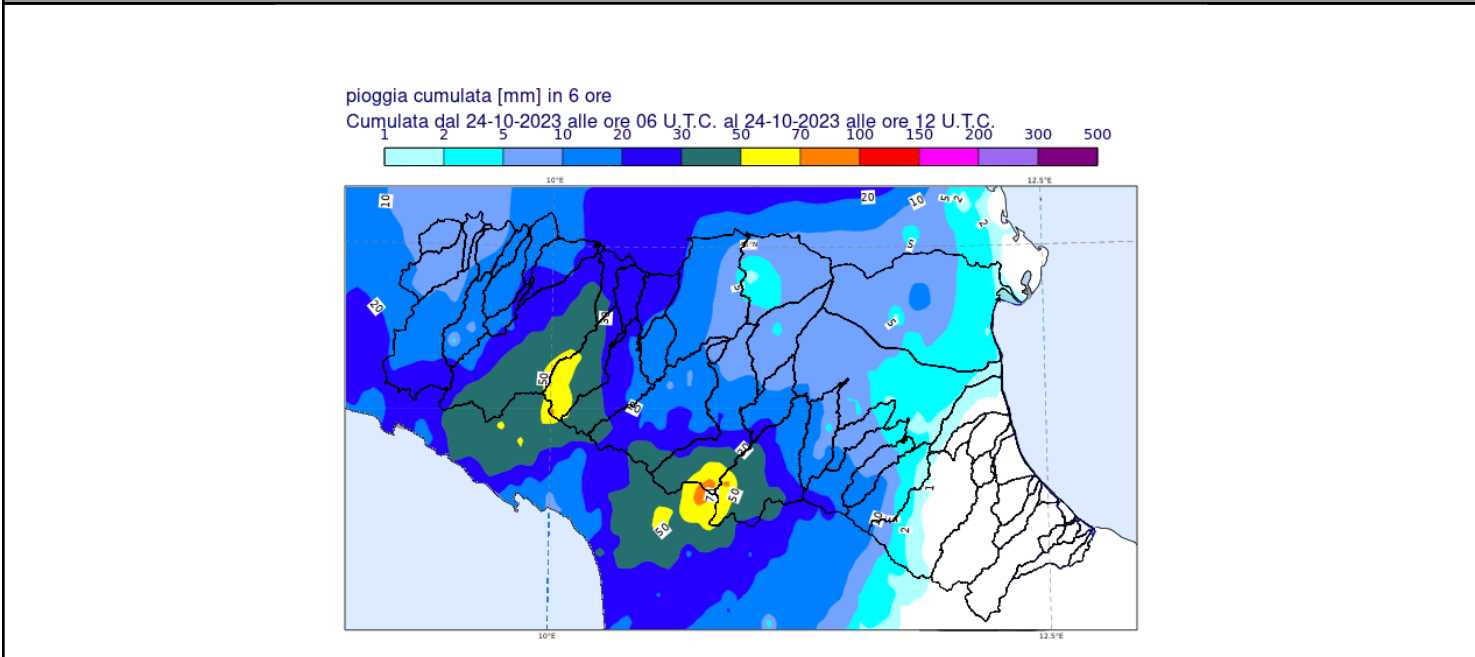


DOCUMENTO N.	DATA EMISSIONE	INIZIO VALIDITA'	FINE VALIDITA'
004/2023/02	24/10/2023 15:08	24/10/2023 15:00	24/10/2023 20:00

PREVISIONE METEOROLOGICA PER LE PROSSIME ORE	LEGENDA PREVISIONE
	<ul style="list-style-type: none">  Pioggia trascurabile (<2 mm / 6h)  Pioggia debole (5-10 mm / 6h)  Pioggia moderata (10-30 mm / 6h)  Pioggia elevata (>30 mm / 6h)  Pioggia mista a neve  Neve

Per le prossime ore sono ancora previste precipitazioni localmente a carattere di rovescio. Attenuazione dei fenomeni dalla serata.

PIOGGIA OSSERVATA NELLE ULTIME 6 ORE



PREVISIONI DELLE PIENE SUI CORSI D'ACQUA MAGGIORI

BACINO TARO

STAZIONE IDROMETRICA	LIVELLO OSSERVATO			COLMO OSSERVATO/PREVISTO			SOGLIE RIF.		
	ORE	LIVELLO	Δ	LIVELLO	GG	HH	1	2	3
Pradella	14:30	2.13	▼	3.64	24/10	12:00	2.3	3.0	4.3
Ostia Parmense	14:30	2.82	▼	4.00	24/10	11:45	3.0	3.6	4.7
Fornovo SIAP	14:30	1.65	▼	1.80	24/10	14:00	1.3	1.8	2.8
Parma Ovest	14:30	1.13	▲	<soglia 3	24/10	pom	0.8	1.7	3.0
S. Secondo	14:30	6.32	▲	<soglia 3	24/10	sera	10.15	11.0	14.0

Note:

BACINO PARMA

STAZIONE IDROMETRICA	LIVELLO OSSERVATO			COLMO OSSERVATO/PREVISTO			SOGLIE RIF.		
	ORE	LIVELLO	Δ	LIVELLO	GG	HH	1	2	3
Berceto Baganza	14:30	0.68	=				1.0	1.6	2.0
Marzolarà	14:30	0.62	▼	1.67	24/10	11:15	1.1	1.4	1.6
Parma Ponte Nuovo	14:30	2.14	▼	3.05	24/10	13:00	1.2	2.0	3.0
Corniglio	14:30	3.28	▼	3.74	24/10	13:00	2.4	3.2	4.2
Langhirano idro	14:30	1.47	=	>soglia 2	24/10	pom	0.0	1.7	2.0
Parma Ponte Verdi	14:30	1.94	▼	2.91	24/10	13:15	1.8	2.15	3.0
Colorno AIPO	14:30	1.09	▲	< soglia 3	24/10	sera	5.2	6.2	8.0

Note: Il colmo di piena del Parma è transitato dalla sezione di Parma ponte Verdi e si sta propagando nel tratto vallivo con livelli superiori alla soglia 2

BACINO ENZA

STAZIONE IDROMETRICA	LIVELLO OSSERVATO			COLMO OSSERVATO/PREVISTO			SOGLIE RIF.		
	ORE	LIVELLO	Δ	LIVELLO	GG	HH	1	2	3
Selvanizza	14:30	2.59	▼	3.20	24/10	12:00	2.5	3.2	4.0
Vetto	14:30	1.25	▲	<soglia 2	24/10	pom	1.4	2.1	3.0
Sorbolo	14:30	3.04	▲	<soglia 2	24/10	sera	7.9	10.0	11.0

Note:

BACINO RENO

STAZIONE IDROMETRICA	LIVELLO OSSERVATO			COLMO OSSERVATO/PREVISTO			SOGLIE RIF.		
	ORE	LIVELLO	Δ	LIVELLO	GG	HH	1	2	3
Pracchia	14:30	0.84	▼	1.24	24/10	16:45	1.0	1.3	2.3
Silla	14:30	1.14	▼	1.73	24/10	13:30	0.9	1.4	2.0
Vergato DX	14:30	1.93	▲				0.0	3.0	5.0

Note:

Tutti gli orari sono riferiti all'ora locale.
I dati indicati in grassetto si riferiscono ai livelli al colmo osservati.

Δ - Tendenza

▲ in aumento

= stazionaria

▼ in diminuzione

Il Dirigente Referente Centro Funzionale

Cinzia Alessandrini

Firma autografa omessa ai sensi dell'art.3, c.2, D.Lgs.
12/02/1993, n.39