






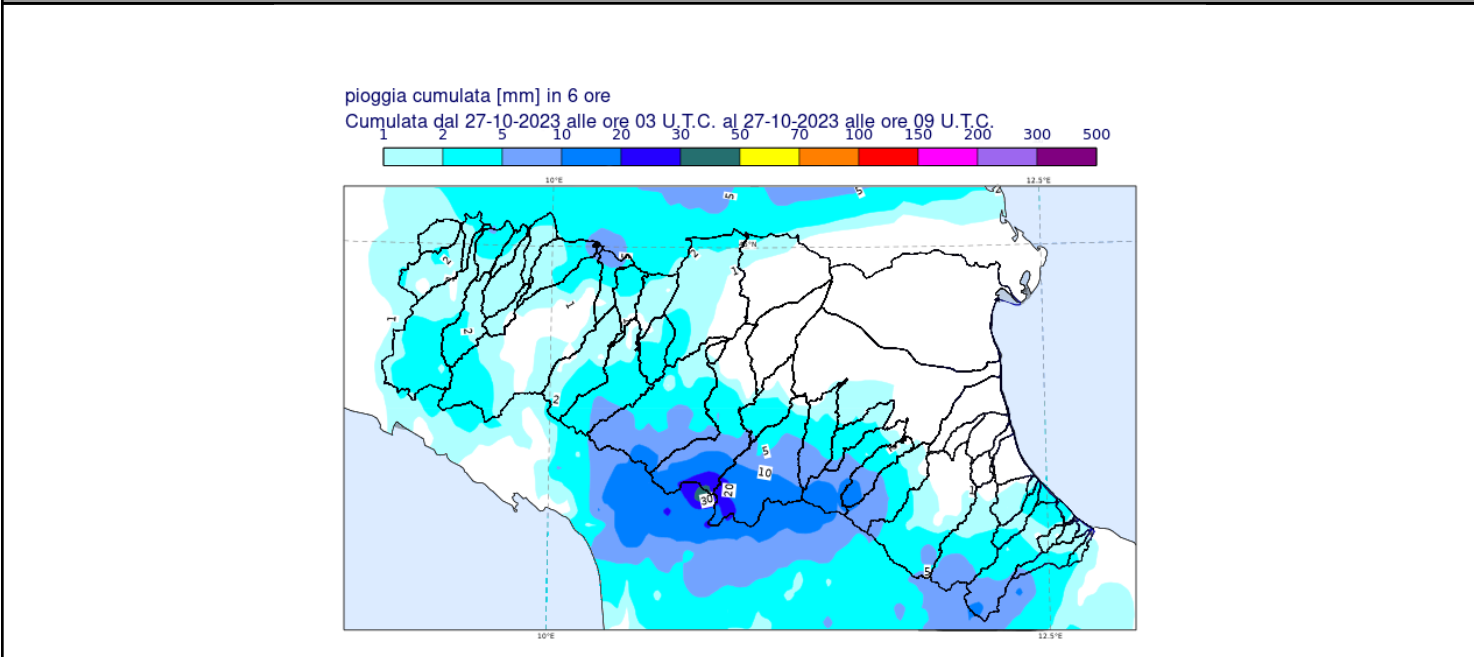


DOCUMENTO N.	DATA EMISSIONE	INIZIO VALIDITA'	FINE VALIDITA'
005/2023/04	27/10/2023 12:17	27/10/2023 12:00	27/10/2023 18:00

PREVISIONE METEOROLOGICA PER LE PROSSIME ORE	LEGENDA PREVISIONE
	<ul style="list-style-type: none">  Pioggia trascurabile (<2 mm / 6h)  Pioggia debole (5-10 mm / 6h)  Pioggia moderata (10-30 mm / 6h)  Pioggia elevata (>30 mm / 6h)  Pioggia mista a neve  Neve

Per le prossime sei ore si prevedono deboli precipitazioni sul crinale appenninico centro occidentale. Le piene dei fiumi Parma, Enza, Secchia e Panaro si stanno propagando nei tratti vallivi con livelli idrometrici inferiori alla soglia 2 sul fiume Parma, poco superiori alla soglia 3 sul fiume Enza e inferiori alla soglia 2 sui fiumi Secchia e Panaro.

PIOGGIA OSSERVATA NELLE ULTIME 6 ORE



PREVISIONI DELLE PIENE SUI CORSI D'ACQUA MAGGIORI

BACINO PARMA

STAZIONE IDROMETRICA	LIVELLO OSSERVATO			COLMO OSSERVATO/PREVISTO			SOGLIE RIF.		
	ORE	LIVELLO	Δ	LIVELLO	GG	HH	1	2	3
Corniglio	11:30	2.0	▼	3.44	27/10	03:00	2.4	3.2	4.2
Parma Ponte Verdi	11:30	2.14	▼	2.27	27/10	10:15	1.8	2.15	3.0
Colorno AIPO	11:30	2.05	▲	5.2-5.6	27/10	sera	5.2	6.2	8.0

Note:

BACINO ENZA

STAZIONE IDROMETRICA	LIVELLO OSSERVATO			COLMO OSSERVATO/PREVISTO			SOGLIE RIF.		
	ORE	LIVELLO	Δ	LIVELLO	GG	HH	1	2	3
Lonza	11:30	0.69	▼	1.04	27/10	01:10	1.2	1.8	2.9
Selvanizza	11:30	2.68	▼	4.95	27/10	06:00	2.5	3.2	4.0
Vetto	11:30	1.61	▼	3.81	27/10	01:25	1.4	2.1	3.0
Cedogno	11:30	1.2	▼	2.82	27/10	01:00	1.2	1.7	2.5
Casse Espansione Enza SIAP	11:30	1.66	▼	2.90	27/10	5:00	1.2	2.4	3.2
S. Ilario d'Enza	11:30	1.94	▼	2.25	27/10	8:30	1.0	1.7	2.1
Sorbolo	11:30	10.99	▲	11.1-11.5	27/10	13 -15	7.9	10.0	11.0

Note: Il colmo di piena del fiume Enza è prossimo alla sezione di Sorbolo con livello idrometrico che si manterrà poco al di sopra della soglia 3

BACINO SECCHIA

STAZIONE IDROMETRICA	LIVELLO OSSERVATO			COLMO OSSERVATO/PREVISTO			SOGLIE RIF.		
	ORE	LIVELLO	Δ	LIVELLO	GG	HH	1	2	3
Ponte Veggia	11:30	11.46	▼	11.50	27/10	10:45	11.2	11.8	12.3
Rubiera SS9	11:30	1.68	=	1.76	27/10	8:00	1.3	1.8	2.3
Rubiera casse monte	11:30	3.32	▲				6.0	7.5	8.5
Rubiera casse valle	11:30	2.36	▲				1.8	3.6	5.0
Ponte Alto	11:30	6.11	▲	6.3 - 6.6	27/10	pom	5.5	8.0	10.1
Ponte Bacchello	11:30	5.68	▲	8.5 - 9.0	27/10	sera	8.5	9.8	11.5
Rubiera Tresinaro	11:30	1.86	=	1.94	27/10	8:00	2.0	3.0	4.0

Note:

BACINO PANARO

STAZIONE IDROMETRICA	LIVELLO OSSERVATO			COLMO OSSERVATO/PREVISTO			SOGLIE RIF.		
	ORE	LIVELLO	Δ	LIVELLO	GG	HH	1	2	3
Ponte Val di Sasso	11:30	2.07	▼	2.77	27/10	7:00	2.0	2.8	4.0
Ponte Samone	11:30	0.36	▼	0.77	27/10	8:15	0.0	1.6	2.2
Spilamberto	11:30	2.34	▼	2.80	27/10	10:00	2.0	2.8	3.6
Navicello	11:30	1.39	▲	< soglia 2	27/10	sera	7.5	9.0	11.5
Bomporto	11:30	1.84	▲	< soglia 2	27/10	notte	8.0	9.2	11.8

Note:

Tutti gli orari sono riferiti all'ora locale.
I dati indicati in grassetto si riferiscono ai livelli al colmo osservati.

Δ - Tendenza

▲ in aumento

= stazionaria

▼ in diminuzione

Il Dirigente Referente Centro Funzionale

Cinzia Alessandrini

Firma autografa omessa ai sensi dell'art.3, c.2, D.Lgs.
12/02/1993, n.39