






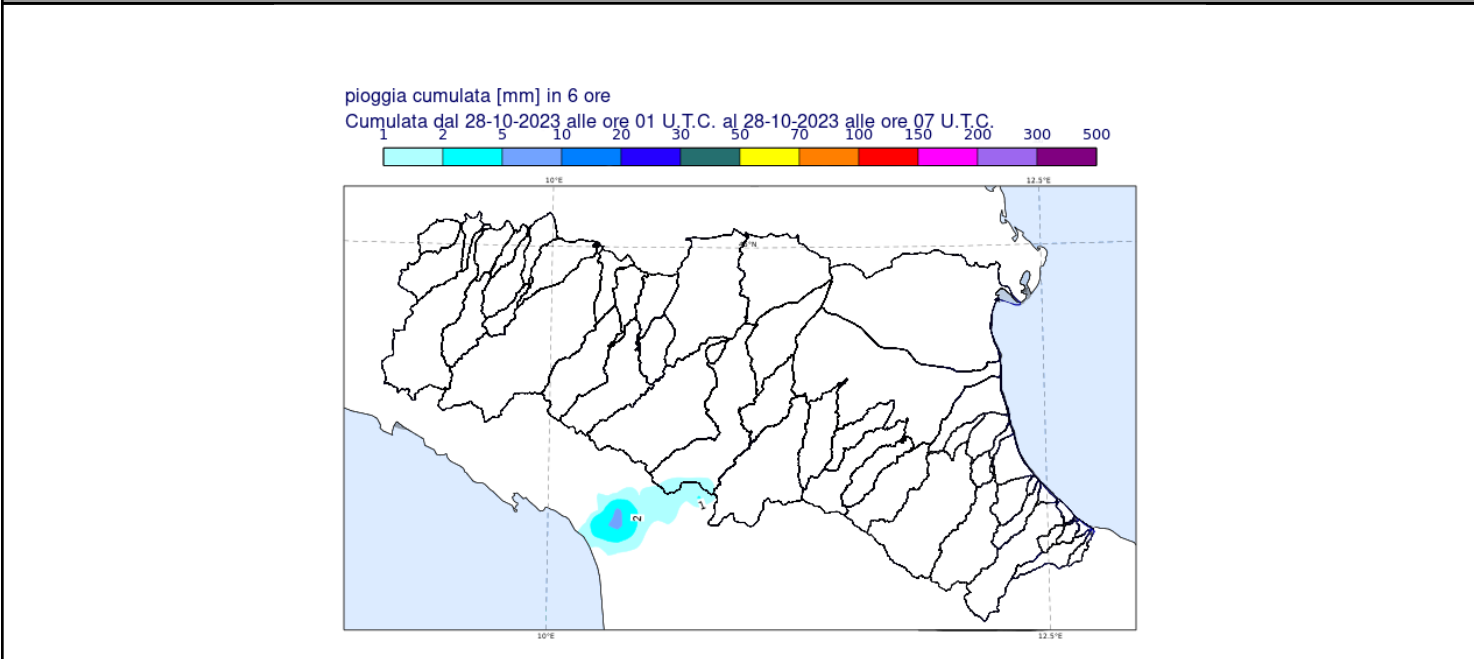


DOCUMENTO N.	DATA EMISSIONE	INIZIO VALIDITA'	FINE VALIDITA'
005/2023/06 ULTIMO	28/10/2023 09:43	28/10/2023 10:00	29/10/2023 10:00

PREVISIONE METEOROLOGICA PER LE PROSSIME ORE	LEGENDA PREVISIONE
	<ul style="list-style-type: none">  Pioggia trascurabile (<2 mm / 6h)  Pioggia debole (5-10 mm / 6h)  Pioggia moderata (10-30 mm / 6h)  Pioggia elevata (>30 mm / 6h)  Pioggia mista a neve  Neve

Sul territorio regionale nelle prossime ore non si prevedono precipitazioni significative; dalla sera potranno verificarsi sporadiche precipitazioni sui rilievi centro-occidentali con trascurabili effetti al suolo. Il colmo di piena sul fiume Enza è transitato nella sezione di Sorbolo ed è rientrato sotto soglia 1. La piena di Secchia si sta propagando nel tratto vallivo con completa occupazione dell'alveo e livelli prossimi o livemente superiori a soglia 1.

PIOGGIA OSSERVATA NELLE ULTIME 6 ORE



PREVISIONI DELLE PIENE SUI CORSI D'ACQUA MAGGIORI

BACINO PARMA

STAZIONE IDROMETRICA	LIVELLO OSSERVATO			COLMO OSSERVATO/PREVISTO			SOGLIE RIF.		
	ORE	LIVELLO	Δ	LIVELLO	GG	HH	1	2	3
Colorno AIPO	09:15	2.75	▼	5.51	27/10	18:30	5.2	6.2	8.0
Note:									

BACINO ENZA

STAZIONE IDROMETRICA	LIVELLO OSSERVATO			COLMO OSSERVATO/PREVISTO			SOGLIE RIF.		
	ORE	LIVELLO	Δ	LIVELLO	GG	HH	1	2	3
Sorbolo	09:15	5.84	▼	11,24	27/10	13:30	7.9	10.0	11.0
Note:									

BACINO SECCHIA

STAZIONE IDROMETRICA	LIVELLO OSSERVATO			COLMO OSSERVATO/PREVISTO			SOGLIE RIF.		
	ORE	LIVELLO	Δ	LIVELLO	GG	HH	1	2	3
Ponte Bacchello	09:15	9.07	▼	9.48	28/10	00:00	8.5	9.8	11.5
Ponte Motta	09:00	7.3	▼	7.32	28/10	07:00	7.0	8.5	11.2
Pioppa	09:15	7.39	▲	< soglia1	28/10	matt/pom	7.8	9.6	11.7
Concordia sulla Secchia	09:15	5.98	▲	< soglia1	28/10	pom	8.0	9.8	12.3
Note:									

BACINO PANARO

STAZIONE IDROMETRICA	LIVELLO OSSERVATO			COLMO OSSERVATO/PREVISTO			SOGLIE RIF.		
	ORE	LIVELLO	Δ	LIVELLO	GG	HH	1	2	3
Navicello	09:15	4.81	▼	7.33	27/10	20:00	7.5	9.0	11.5
Bomporto	09:00	5.87	▼	6.87	28/10	00:00	8.0	9.2	11.8
Camposanto	09:15	5.51	▼	5.81	28/10	04:00	7.3	8.7	12.0
Note:									

Tutti gli orari sono riferiti all'ora locale.
I dati indicati in grassetto si riferiscono ai livelli al colmo osservati.

Δ - Tendenza

▲ in aumento

= stazionaria

▼ in diminuzione

Il Dirigente Referente Centro Funzionale

Cinzia Alessandrini

Firma autografa omessa ai sensi dell'art.3, c.2, D.Lgs.
12/02/1993, n.39