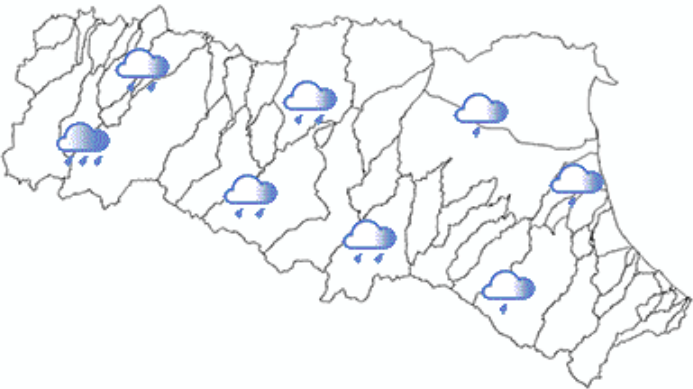






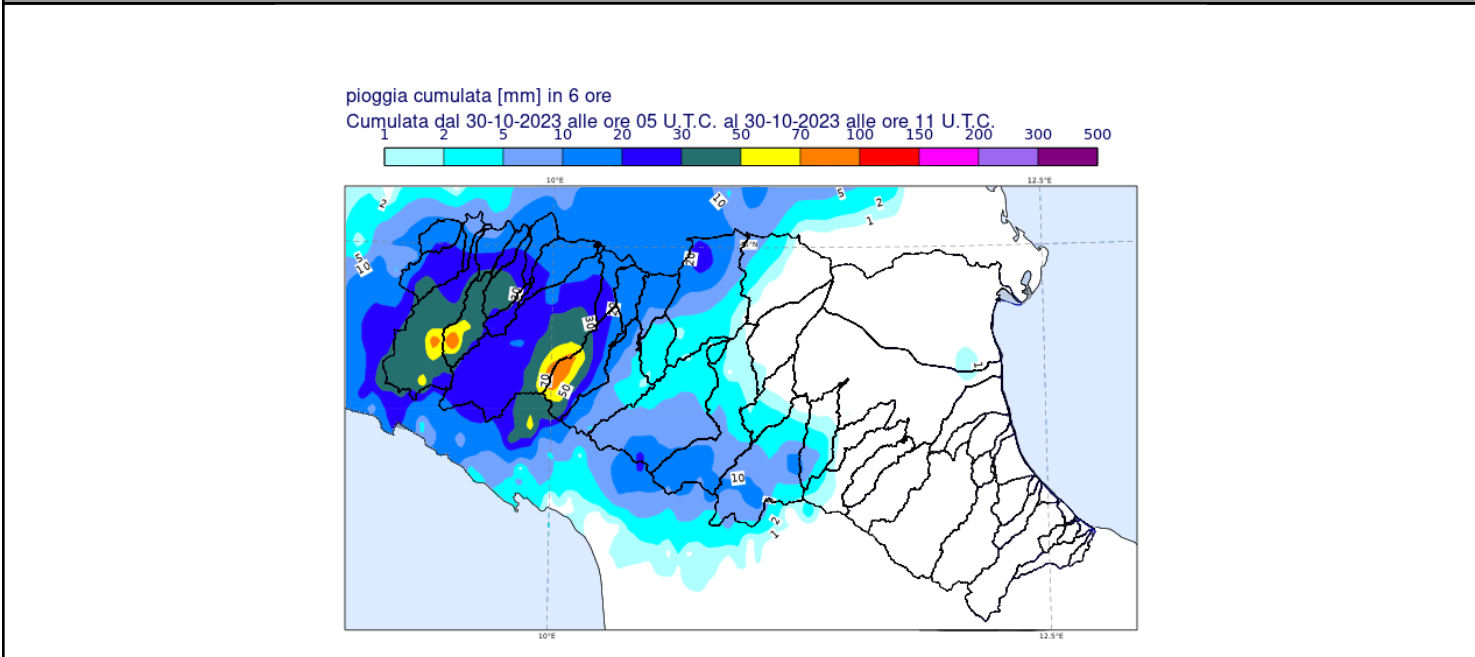


DOCUMENTO N.	DATA EMISSIONE	INIZIO VALIDITA'	FINE VALIDITA'
006/2023/03	30/10/2023 13:18	30/10/2023 13:00	30/10/2023 19:00

PREVISIONE METEOROLOGICA PER LE PROSSIME ORE	LEGENDA PREVISIONE
	<ul style="list-style-type: none">  Pioggia trascurabile (<2 mm / 6h)  Pioggia debole (5-10 mm / 6h)  Pioggia moderata (10-30 mm / 6h)  Pioggia elevata (>30 mm / 6h)  Pioggia mista a neve  Neve

Nelle prossime ore si prevedono precipitazioni intense e persistenti, a carattere di rovescio, sul settore occidentale della regione. Le piene del Parma-Baganza e del Nure si stanno propagando nel tratto vallivo con livelli superiori alle soglie 3.

PIOGGIA OSSERVATA NELLE ULTIME 6 ORE



PREVISIONI DELLE PIENE SUI CORSI D'ACQUA MAGGIORI

BACINO TREBBIA

STAZIONE IDROMETRICA	LIVELLO OSSERVATO			COLMO OSSERVATO/PREVISTO			SOGLIE RIF.		
	ORE	LIVELLO	Δ	LIVELLO	GG	HH	1	2	3
Cabanne	12:30	0.81	▼	1,24	30/10	9:45	0.8	1.6	2.7
Salsominore	12:30	5.11	▼	6,85	30/10	9:45	3.2	4.3	6.2
Trebbia Valsigiara	12:30	1.23	▼	1,53	30/10	10:30	1.7	2.6	3.1
Bobbio	12:30	2.45	▼	2,93	30/10	11:15	2.7	4.3	4.8

Note:

BACINO NURE

STAZIONE IDROMETRICA	LIVELLO OSSERVATO			COLMO OSSERVATO/PREVISTO			SOGLIE RIF.		
	ORE	LIVELLO	Δ	LIVELLO	GG	HH	1	2	3
Ferriere Idro	12:30	0.78	▼	1,86	30/10	8:30	1.0	1.6	2.0
Farini	12:30	2.21	▼	3,56	30/10	10:15	2.1	2.8	3.2
Ponte dell'Olio	12:30	1.48	▼	2,35	30/10	11:15	1.3	1.6	2.0
Pontenure	12:30	0.64	▲	3,0-3,5	30/10	14-16	1.5	2.1	2.7

Note:

BACINO PARMA

STAZIONE IDROMETRICA	LIVELLO OSSERVATO			COLMO OSSERVATO/PREVISTO			SOGLIE RIF.		
	ORE	LIVELLO	Δ	LIVELLO	GG	HH	1	2	3
Berceto Baganza	12:30	0.7	▼	1,77	30/10	9:30	1.0	1.6	2.0
Marzolarà	12:30	1.18	▼	2,09	30/10	10:45	1.1	1.4	1.6
Parma Ponte Nuovo	12:30	3.95	▼	4,23	30/10	11:55	1.2	2.0	3.0
Corniglio	12:30	2.36	▼	3,49	30/10	5:15	2.4	3.2	4.2
Langhirano idro	12:30	1.55	=	1,72	30/10	6:45	0.0	1.7	2.0
Parma Ponte Verdi	12:30	3.49	=	3,49	30/10	12::30	1.8	2.15	3.0
Colorno AIPO	12:30	2.1	▲	~soglia 3	30/10	sera	5.2	6.2	8.0

Note:

BACINO RENO

STAZIONE IDROMETRICA	LIVELLO OSSERVATO			COLMO OSSERVATO/PREVISTO			SOGLIE RIF.		
	ORE	LIVELLO	Δ	LIVELLO	GG	HH	1	2	3
Vergato DX	12:15	1.48	=	2,20	30/10	6:00	0.0	3.0	5.0
Casalecchio chiusa	12:30	1.26	=				0.8	1.6	2.2

Note:

Tutti gli orari sono riferiti all'ora locale.
I dati indicati in grassetto si riferiscono ai livelli al colmo osservati.

Δ - Tendenza

▲ in aumento

= stazionaria

▼ in diminuzione

Il Dirigente Referente Centro Funzionale

Elisa Comune

Firma autografa omessa ai sensi dell'art.3, c.2, D.Lgs.
12/02/1993, n.39