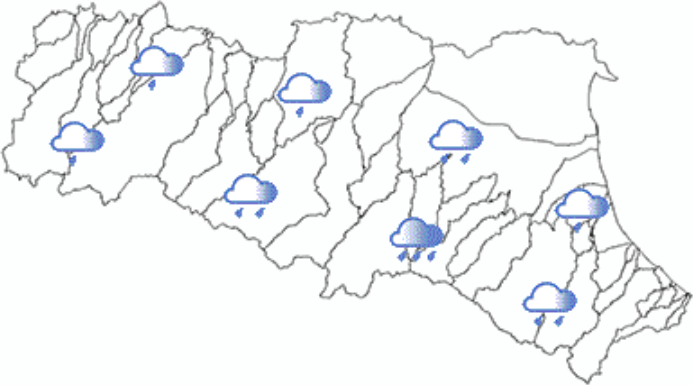








DOCUMENTO N.	DATA EMISSIONE	INIZIO VALIDITA'	FINE VALIDITA'
007/2023/03	02/11/2023 21:16	02/11/2023 21:00	03/11/2023 04:00

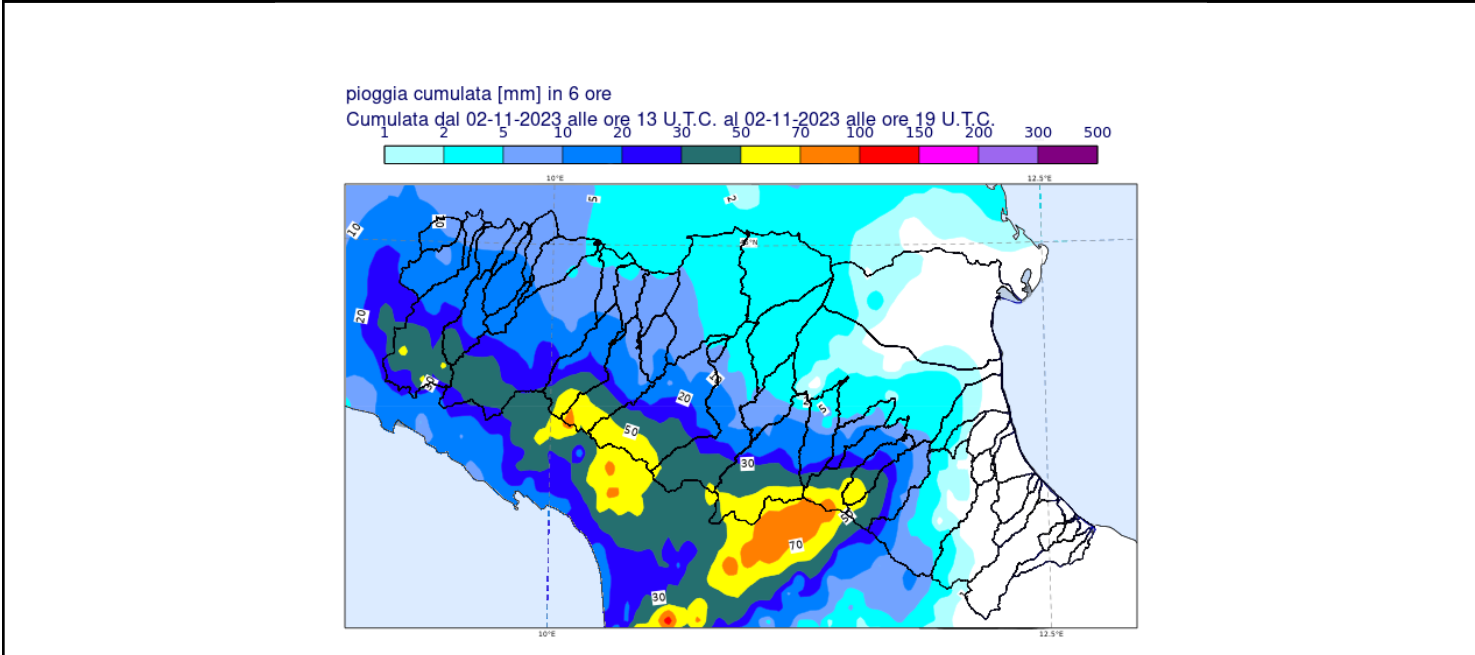
PREVISIONE METEOROLOGICA PER LE PROSSIME ORE	LEGENDA PREVISIONE
	<ul style="list-style-type: none">  Pioggia trascurabile (<2 mm / 6h)  Pioggia debole (5-10 mm / 6h)  Pioggia moderata (10-30 mm / 6h)  Pioggia elevata (>30 mm / 6h)  Pioggia mista a neve  Neve

Le intense precipitazioni delle ultime ore su tutto il crinale appenninico hanno generato innalzamenti dei livelli idrometrici nei tratti montani di Trebbia, Nure, Taro, Parma, Enza, Secchia, Panaro e Reno, che si propagheranno verso valle nella notte, con livelli al colmo generalmente prossimi o superiori alle soglie 2, superiori alla soglia 3 nella sezione di Sorbolo.

Nelle prossime ore si prevedono precipitazioni sul crinale, in progressiva attenuazione sul piacentino-parmense, ancora persistenti su reggiano e modenese.

Sul bolognese e ravennate sono in atto precipitazioni intense a carattere temporalesco, persistenti nelle prossime ore che si prevede genereranno rapidi innalzamenti dei livelli idrometrici nelle sezioni montane di Santerno, Senio e Lamone.

PIOGGIA OSSERVATA NELLE ULTIME 6 ORE



PREVISIONI DELLE PIENE SUI CORSI D'ACQUA MAGGIORI

BACINO TREBBIA

STAZIONE IDROMETRICA	LIVELLO OSSERVATO			COLMO OSSERVATO/PREVISTO			SOGLIE RIF.		
	ORE	LIVELLO	Δ	LIVELLO	GG	HH	1	2	3
Cabanne	20:30	0.76	▼	1,90	02/11	14:00	0.8	1.6	2.7
Salsominore	20:30	4.61	▼	6,09	02/11	16:00	3.2	4.3	6.2
Trebbia Valsigiara	20:30	1.58	=	1,59	02/11	18:15	1.7	2.6	3.1
Bobbio	20:30	3.22	▼	3,20	02/11	18:30	2.7	4.3	4.8
Rivergaro	20:15	3.03	▼	3,36	02/11	19:30	2.9	4.0	4.8
Note:									

BACINO NURE

STAZIONE IDROMETRICA	LIVELLO OSSERVATO			COLMO OSSERVATO/PREVISTO			SOGLIE RIF.		
	ORE	LIVELLO	Δ	LIVELLO	GG	HH	1	2	3
Ferriere Idro	20:30	1.09	▼	2,23	02/11	17:30	1.0	1.6	2.0
Farini	20:30	2.24	▼	2,38	02/11	18:00	2.1	2.8	3.2
Pontenure	20:30	1.72	▲	~soglia 2	02/11	notte	1.5	2.1	2.7
Note:									

BACINO TARO

STAZIONE IDROMETRICA	LIVELLO OSSERVATO			COLMO OSSERVATO/PREVISTO			SOGLIE RIF.		
	ORE	LIVELLO	Δ	LIVELLO	GG	HH	1	2	3
Ponte Lamberti	20:15	2.12	▼	2,27	02/11	16:30	2.6	3.0	3.7
Tornolo	19:00	2.96	▼	3,69	02/11	15:00	3.0	3.6	4.4
Pradella	20:30	3.01	▼	4,09	02/11	17:30	2.3	3.0	4.3
Ostia Parmense	20:30	3.18	▼	4,17	02/11	18:00	3.0	3.6	4.7
Fornovo SIAP	20:30	2.11	▲	>soglia 2	02/11	sera-notte	1.3	1.8	2.8
S. Secondo	20:30	6.51	▲	>soglia 2	03/11	notte-matt	10.15	11.0	14.0
Note:									

BACINO PARMA

STAZIONE IDROMETRICA	LIVELLO OSSERVATO			COLMO OSSERVATO/PREVISTO			SOGLIE RIF.		
	ORE	LIVELLO	Δ	LIVELLO	GG	HH	1	2	3
Berceto Baganza	20:30	0.57	▼	0,71	02/11	17:00	1.0	1.6	2.0
Marzolarà	20:30	0.82	▼	0,92	02/11	19:00	1.1	1.4	1.6
Parma Ponte Nuovo	20:30	1.06	▲				1.2	2.0	3.0
Corniglio	20:30	3.11	=	3,15	02/11	20:15	2.4	3.2	4.2
Parma Ponte Verdi	20:30	2.25	▲	>soglia 2	02/11	sera-notte	1.8	2.15	3.0
Note:									

BACINO ENZA									
STAZIONE IDROMETRICA	LIVELLO OSSERVATO			COLMO OSSERVATO/PREVISTO			SOGLIE RIF.		
	ORE	LIVELLO	Δ	LIVELLO	GG	HH	1	2	3
Selvanizza	20:30	4.14	▼	4,98	02/11	18:00	2.5	3.2	4.0
Vetto	20:30	3.33	▼	3,86	02/11	18:30	1.4	2.1	3.0
Cedogno	20:30	2.45	▼	2,58	02/11	19:00	1.2	1.7	2.5
S. Ilario d'Enza	20:30	1.98	▲	>soglia 3	02/11	notte	1.0	1.7	2.1
Sorbolo	20:30	5.98	▲	11,0-11,5	03/11	notte-matt	7.9	10.0	11.0
Note:									

BACINO SECCHIA									
STAZIONE IDROMETRICA	LIVELLO OSSERVATO			COLMO OSSERVATO/PREVISTO			SOGLIE RIF.		
	ORE	LIVELLO	Δ	LIVELLO	GG	HH	1	2	3
Lugo	20:30	1.61	▲	>soglia 2	02/11	sera	1.2	1.8	3.0
Ponte Veggia	20:30	11.4	▲	>soglia 2	02/11	sera-notte	11.2	11.8	12.3
Ponte Alto	20:30	3.49	▲	>soglia 2	03/11	matt	5.5	8.0	10.1
Note:									

BACINO PANARO									
STAZIONE IDROMETRICA	LIVELLO OSSERVATO			COLMO OSSERVATO/PREVISTO			SOGLIE RIF.		
	ORE	LIVELLO	Δ	LIVELLO	GG	HH	1	2	3
Pievepelago idro	20:30	1.78	▲				2.3	3.0	4.5
Ponte Val di Sasso	20:30	2.69	▲				2.0	2.8	4.0
Ponte Samone	20:30	0.49	▲				0.0	1.6	2.2
Spilamberto	20:30	2.28	▲	~soglia 2	02/11	sera-notte	2.0	2.8	3.6
Note:									

BACINO RENO									
STAZIONE IDROMETRICA	LIVELLO OSSERVATO			COLMO OSSERVATO/PREVISTO			SOGLIE RIF.		
	ORE	LIVELLO	Δ	LIVELLO	GG	HH	1	2	3
Pracchia	20:30	0.89	▼	1.72	02/11	16:30	1.0	1.3	2.3
Porretta Terme	20:30	10.38	▼	11,34	02/11	17:30	9.7	11.0	13.0
Silla	20:30	0.83	▼	1.47	02/11	16:40	0.9	1.4	2.0
Vergato DX	20:30	1.99	▼	2,68	02/11	18:45	0.0	3.0	5.0
Casalecchio chiusa	20:30	1.08	▲	1,4-1,8	02/11	notte	0.8	1.6	2.2
Note:									

BACINO SANTERNO									
STAZIONE IDROMETRICA	LIVELLO OSSERVATO			COLMO OSSERVATO/PREVISTO			SOGLIE RIF.		
	ORE	LIVELLO	Δ	LIVELLO	GG	HH	1	2	3
Borgo Tossignano	20:30	0.0	▲				1.5	2.0	2.8
Imola	20:30	0.35	▲				2.0	2.5	3.5
Note:									

BACINO SENIO									
STAZIONE IDROMETRICA	LIVELLO OSSERVATO			COLMO OSSERVATO/PREVISTO			SOGLIE RIF.		
	ORE	LIVELLO	Δ	LIVELLO	GG	HH	1	2	3
Casola Valsenio	20:30	-0.49	▲	>soglia 2	02/11	notte	-0.3	0.3	1.0
Tebano	20:30	2.72	▲	>soglia 2	02/11	notte	3.5	4.5	5.5
Castelbolognese	20:30	-0.33	▲				2.5	4.0	6.0
Note:									

BACINO LAMONE									
STAZIONE IDROMETRICA	LIVELLO OSSERVATO			COLMO OSSERVATO/PREVISTO			SOGLIE RIF.		
	ORE	LIVELLO	Δ	LIVELLO	GG	HH	1	2	3
Modigliana	20:30	0.17	▲				0.7	1.0	2.0
Rivalta RA	20:30	0.32	▲				2.5	4.0	5.0
Marradi	20:30	1.08	▼	1,47	02/11	19:30	1.0	1.4	2.0
Strada Casale	20:30	0.18	▲				1.0	1.4	2.0
Note:									

Tutti gli orari sono riferiti all'ora locale.
I dati indicati in grassetto si riferiscono ai livelli al colmo osservati.

Δ - Tendenza	▲ in aumento	= stazionaria	▼ in diminuzione
--------------	--------------	---------------	------------------

Il Dirigente Referente Centro Funzionale

Elisa Comune

Firma autografa omessa ai sensi dell'art.3, c.2, D.Lgs.
12/02/1993, n.39