






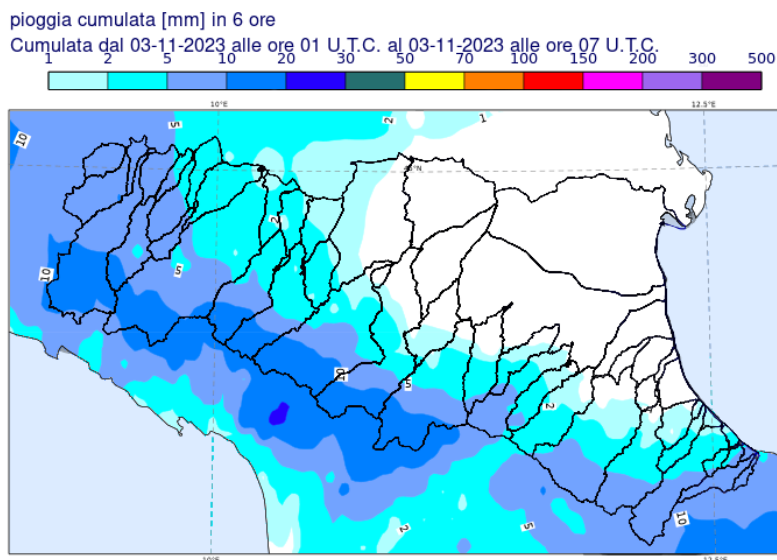


DOCUMENTO N.	DATA EMISSIONE	INIZIO VALIDITA'	FINE VALIDITA'
007/2023/07	03/11/2023 09:30	03/11/2023 09:00	03/11/2023 17:00

PREVISIONE METEOROLOGICA PER LE PROSSIME ORE	LEGENDA PREVISIONE
	<ul style="list-style-type: none">  Pioggia trascurabile (<2 mm / 6h)  Pioggia debole (5-10 mm / 6h)  Pioggia moderata (10-30 mm / 6h)  Pioggia elevata (>30 mm / 6h)  Pioggia mista a neve  Neve

Le piene di Parma, Enza, Secchia, Reno, Santerno e Senio stanno transitando nei tratti vallivi con livelli superiori alle soglie 2. La piena del Lamone si propagherà nel tratto vallivo con livelli prossimi o superiori alle soglie 1.
Nelle prossime ore si prevede un'attenuazione delle precipitazioni fino ad un esaurimento nel primo pomeriggio.

PIOGGIA OSSERVATA NELLE ULTIME 6 ORE



PREVISIONI DELLE PIENE SUI CORSI D'ACQUA MAGGIORI

BACINO PARMA

STAZIONE IDROMETRICA	LIVELLO OSSERVATO			COLMO OSSERVATO/PREVISTO			SOGLIE RIF.		
	ORE	LIVELLO	Δ	LIVELLO	GG	HH	1	2	3
Parma Ponte Verdi	08:30	2.04	▼	2,54	03/11	1:30	1.8	2.15	3.0
Colorno AIPO	08:30	7.02	▲	>soglia 2	03/11	mattina	5.2	6.2	8.0

Note: Le precipitazioni delle ultime ore hanno generato innalzamenti dei livelli idrometrici nelle sezioni montane, che alimentano lunghi colmi di piena a valle.

BACINO ENZA

STAZIONE IDROMETRICA	LIVELLO OSSERVATO			COLMO OSSERVATO/PREVISTO			SOGLIE RIF.		
	ORE	LIVELLO	Δ	LIVELLO	GG	HH	1	2	3
S. Ilario d'Enza	08:30	1.58	▼	2,16	02/11	22:30	1.0	1.7	2.1
Sorbolo	08:30	10.92	▼	11,20	03/11	3:25	7.9	10.0	11.0

Note:

BACINO SECCHIA

STAZIONE IDROMETRICA	LIVELLO OSSERVATO			COLMO OSSERVATO/PREVISTO			SOGLIE RIF.		
	ORE	LIVELLO	Δ	LIVELLO	GG	HH	1	2	3
Lugo	08:30	1.35	▼	2,08	02/11	22:00	1.2	1.8	3.0
Ponte Veggia	08:30	11.66	▼	12,30	03/11	00:15	11.2	11.8	12.3
Rubiera casse valle	08:30	4.03	▼	4,34	03/11	2:15	1.8	3.6	5.0
Ponte Alto	08:30	9.18	▲	9,30-9,80	03/11	matt-pom	5.5	8.0	10.1
Ponte Bacchello	08:30	9.85	▲	10,4-11	03/11	pom	8.5	9.8	11.5

Note:

BACINO PANARO

STAZIONE IDROMETRICA	LIVELLO OSSERVATO			COLMO OSSERVATO/PREVISTO			SOGLIE RIF.		
	ORE	LIVELLO	Δ	LIVELLO	GG	HH	1	2	3
Spilamberto	08:30	2.1	▼	2,54	03/11	00:45	2.0	2.8	3.6
Navicello	08:30	8.56	▲	8,60-9	03/11	pom	7.5	9.0	11.5
Bomporto	08:30	7.61	▲	~soglia2	03/11	sera	8.0	9.2	11.8

Note:

BACINO RENO									
STAZIONE IDROMETRICA	LIVELLO OSSERVATO			COLMO OSSERVATO/PREVISTO			SOGLIE RIF.		
	ORE	LIVELLO	Δ	LIVELLO	GG	HH	1	2	3
Vergato DX	08:30	1.36	▼	2,68	02/11	18:45	0.0	3.0	5.0
Sasso Marconi	08:30	0.71	▼	1,65	03/11	1:30	1.3	2.0	2.5
Casalecchio chiusa	08:30	1.15	▼	1,42	03/11	3:00	0.8	1.6	2.2
Bonconvento	08:30	10.21	=	10.24	03/11	8:00	7.5	10.0	11.5
Cento	08:30	4.81	▲	~soglia2	03/11	pom	5.5	7.0	8.7
Note:									

BACINO SANTERNO									
STAZIONE IDROMETRICA	LIVELLO OSSERVATO			COLMO OSSERVATO/PREVISTO			SOGLIE RIF.		
	ORE	LIVELLO	Δ	LIVELLO	GG	HH	1	2	3
Codrignano	08:30	0.47	▼	1,78	03/11	1:05	0.7	1.2	1.6
Imola	08:30	1.88	▼	4,10	03/11	2:00	2.0	2.5	3.5
Mordano	08:30	12.44	▼	12,50	03/11	8:00	9.5	11.5	14.0
S. Agata	08:30	12.15	▲	12,2-12,8	03/11	matt-pom	9.4	12.0	13.0
S. Bernardino	08:30	11.5	▲	<soglia3	03/11	pom	7.5	10.0	12.0
Note:									

BACINO SENIO									
STAZIONE IDROMETRICA	LIVELLO OSSERVATO			COLMO OSSERVATO/PREVISTO			SOGLIE RIF.		
	ORE	LIVELLO	Δ	LIVELLO	GG	HH	1	2	3
Casola Valsenio	08:30	-1.2	▼	1,94	02/11	22:15	-0.3	0.3	1.0
Tebano	08:30	3.36	▼	6,25	03/11	3:15	3.5	4.5	5.5
Castelbolognese	08:30	5.07	▼	5,60	03/11	6:30	2.5	4.0	6.0
Cotignola	08:30	13.34	▲	14,3-14,8	03/11	pom	11.45	13.6	15.0
Fusignano	08:30	6.53	▲	<soglia3	03/11	sera	8.65	10.4	12.0
Alfonsine	08:00	9.4	▲	<soglia3	03/11	sera-notte	8.3	10.2	12.2
Note:									

BACINO LAMONE									
STAZIONE IDROMETRICA	LIVELLO OSSERVATO			COLMO OSSERVATO/PREVISTO			SOGLIE RIF.		
	ORE	LIVELLO	Δ	LIVELLO	GG	HH	1	2	3
Marradi	08:30	0.5	▼	1,93	02/11	23:00	1.0	1.4	2.0
Strada Casale	08:30	0.56	▼	1,93	03/11	00:30	1.0	1.4	2.0
Sarna	08:30	1.16	▼	4,4*	03/11	3:00-4:00	2.0	3.5	4.5
Faenza	08:30	1.01	▼	2,25	03/11	5:45	3.5	4.5	6.0
Reda	08:30	4.44	▼	4.82	03/11	7:10	5.0	7.0	9.0
Pieve Cesato	08:15	5.08	▼	5,15	03/11	9:00	4.5	6.5	8.0
Mezzano	08:30	0.62	▲	~soglia1	03/11	pom	4.5	6.0	7.5
Note: * Il colmo di Sarna, non registrato dallo strumento, è stato stimato in base alle letture teleidrometriche precedenti e successive.									

Tutti gli orari sono riferiti all'ora locale.
I dati indicati in grassetto si riferiscono ai livelli al colmo osservati.

Δ - Tendenza

▲ in aumento

= stazionaria

▼ in diminuzione

Il Dirigente Referente Centro Funzionale

Cinzia Alessandrini

Firma autografa omessa ai sensi dell'art.3, c.2, D.Lgs.
12/02/1993, n.39