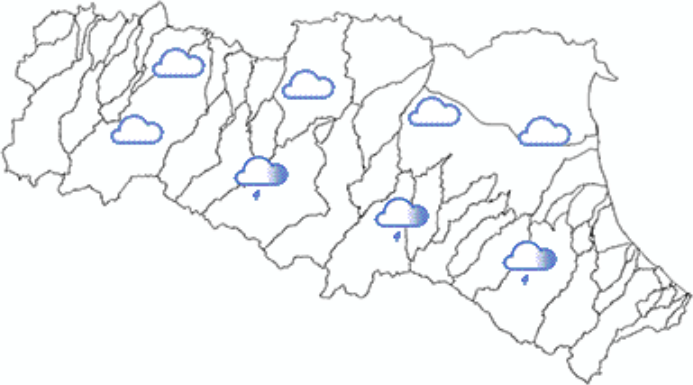






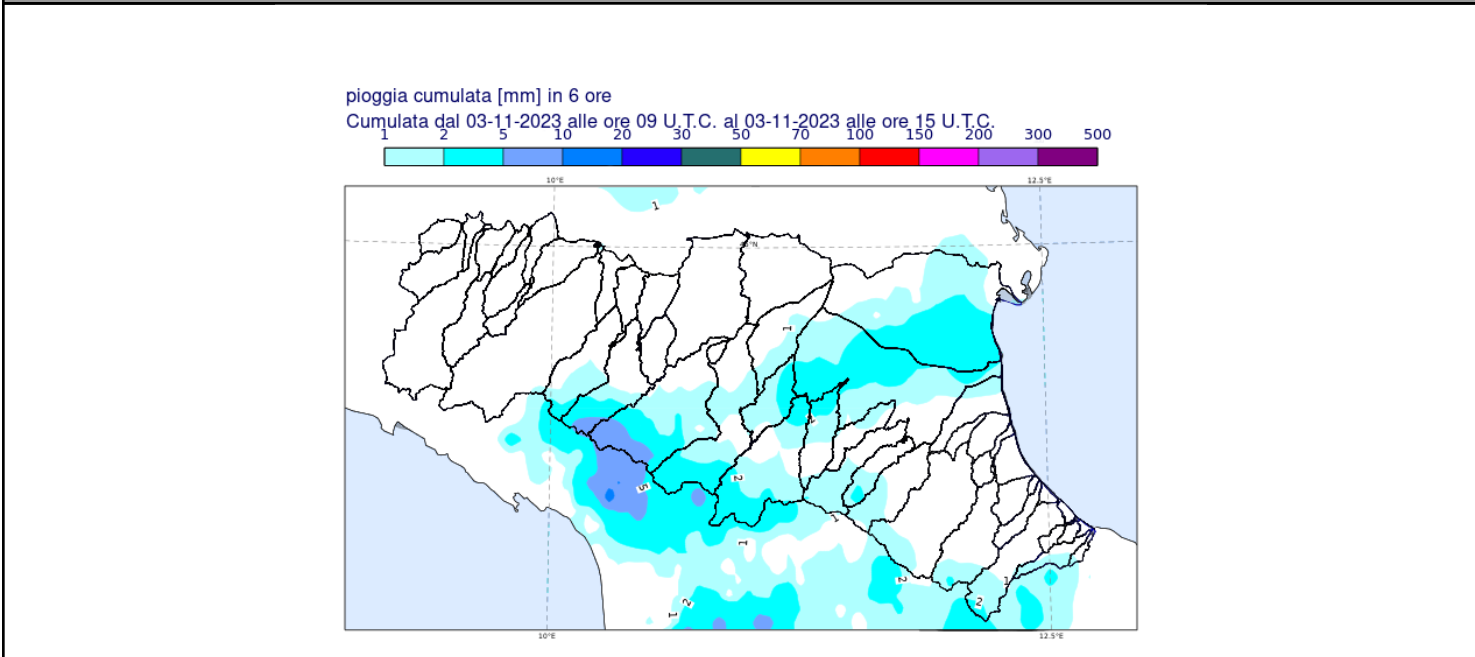


DOCUMENTO N.	DATA EMISSIONE	INIZIO VALIDITA'	FINE VALIDITA'
007/2023/08	03/11/2023 16:34	03/11/2023 17:00	04/11/2023 00:00

PREVISIONE METEOROLOGICA PER LE PROSSIME ORE	LEGENDA PREVISIONE
	<ul style="list-style-type: none"> <li> Pioggia trascurabile (&lt;2 mm / 6h)</li> <li> Pioggia debole (5-10 mm / 6h)</li> <li> Pioggia moderata (10-30 mm / 6h)</li> <li> Pioggia elevata (&gt;30 mm / 6h)</li> <li> Pioggia mista a neve</li> <li> Neve</li> </ul>

Nelle prossime ore non si prevedono precipitazioni significative.  
 Le piene di Parma, Enza, Secchia, Santerno e Senio stanno transitando nei tratti vallivi con livelli idrometrici prossimi o superiori a soglia 2.  
 Le piene di Panaro e Reno si propagheranno nel tratto vallivo con livelli prossimi o superiori a soglia 1.

**PIOGGIA OSSERVATA NELLE ULTIME 6 ORE**



## PREVISIONI DELLE PIENE SUI CORSI D'ACQUA MAGGIORI

## BACINO PARMA

STAZIONE IDROMETRICA	LIVELLO OSSERVATO			COLMO OSSERVATO/PREVISTO			SOGLIE RIF.		
	ORE	LIVELLO	Δ	LIVELLO	GG	HH	1	2	3
Colorno AIPO	16:00	6.84	▼	7.38	03/11	12:30	5.2	6.2	8.0
Note:									

## BACINO ENZA

STAZIONE IDROMETRICA	LIVELLO OSSERVATO			COLMO OSSERVATO/PREVISTO			SOGLIE RIF.		
	ORE	LIVELLO	Δ	LIVELLO	GG	HH	1	2	3
Sorbolo	16:00	10.32	▼	11,20	03/11	3:25	7.9	10.0	11.0
Note:									

## BACINO SECCHIA

STAZIONE IDROMETRICA	LIVELLO OSSERVATO			COLMO OSSERVATO/PREVISTO			SOGLIE RIF.		
	ORE	LIVELLO	Δ	LIVELLO	GG	HH	1	2	3
Ponte Alto	16:00	9.68	=	9.68	03/11	16:00	5.5	8.0	10.1
Ponte Bacchello	16:00	10.72	▲	10.8-11.2	03/11	sera-notte	8.5	9.8	11.5
Pioppa	16:00	7.64	▲	~soglia2	04/11	pom	7.8	9.6	11.7
Note:									

## BACINO PANARO

STAZIONE IDROMETRICA	LIVELLO OSSERVATO			COLMO OSSERVATO/PREVISTO			SOGLIE RIF.		
	ORE	LIVELLO	Δ	LIVELLO	GG	HH	1	2	3
Navicello	16:00	8.91	=	8.93	03/11	15:45	7.5	9.0	11.5
Bomporto	16:00	8.63	▲	8,60-8,70	03/11	pom-sera	8.0	9.2	11.8
Camposanto	16:00	7.18	▲	~soglia1	03/11	pom-sera	7.3	8.7	12.0
Note:									

## BACINO RENO

STAZIONE IDROMETRICA	LIVELLO OSSERVATO			COLMO OSSERVATO/PREVISTO			SOGLIE RIF.		
	ORE	LIVELLO	Δ	LIVELLO	GG	HH	1	2	3
Bonconvento	16:00	9.6	▼	10.24	03/11	8:00	7.5	10.0	11.5
Cento	16:00	6.2	▲	6.2-6.6	03/11	sera	5.5	7.0	8.7
Dosso	16:00	8.42	▲	>soglia1	04/11	notte-matt	8.3	10.8	12.3
Note:									

BACINO SANTERNO									
STAZIONE IDROMETRICA	LIVELLO OSSERVATO			COLMO OSSERVATO/PREVISTO			SOGLIE RIF.		
	ORE	LIVELLO	Δ	LIVELLO	GG	HH	1	2	3
Mordano	16:00	9.77	▼	12,50	03/11	8:00	9.5	11.5	14.0
S. Agata	16:00	10.81	▼	12,20	03/11	10:00	9.4	12.0	13.0
S. Bernardino	16:00	11.43	▼	11,96	03/11	12:00	7.5	10.0	12.0
Note:									

BACINO SENIO									
STAZIONE IDROMETRICA	LIVELLO OSSERVATO			COLMO OSSERVATO/PREVISTO			SOGLIE RIF.		
	ORE	LIVELLO	Δ	LIVELLO	GG	HH	1	2	3
Cotignola	16:00	12.75	▼	14,05	03/11	11:30	11.45	13.6	15.0
Fusignano	16:00	10.21	▼	10,40	03/11	14:30	8.65	10.4	12.0
Alfonsine	16:00	10.95	▲	11-11,40	03/11	sera	8.3	10.2	12.2
Note:									

BACINO LAMONE									
STAZIONE IDROMETRICA	LIVELLO OSSERVATO			COLMO OSSERVATO/PREVISTO			SOGLIE RIF.		
	ORE	LIVELLO	Δ	LIVELLO	GG	HH	1	2	3
Mezzano	16:00	3.41	▼	3.46	03/11	15:00	4.5	6.0	7.5
Note:									

Tutti gli orari sono riferiti all'ora locale.  
I dati indicati in grassetto si riferiscono ai livelli al colmo osservati.

Δ - Tendenza			
▲ in aumento	=	stazionaria	▼ in diminuzione

Il Dirigente Referente Centro Funzionale

Cinzia Alessandrini

Firma autografa omessa ai sensi dell'art.3, c.2, D.Lgs.  
12/02/1993, n.39