






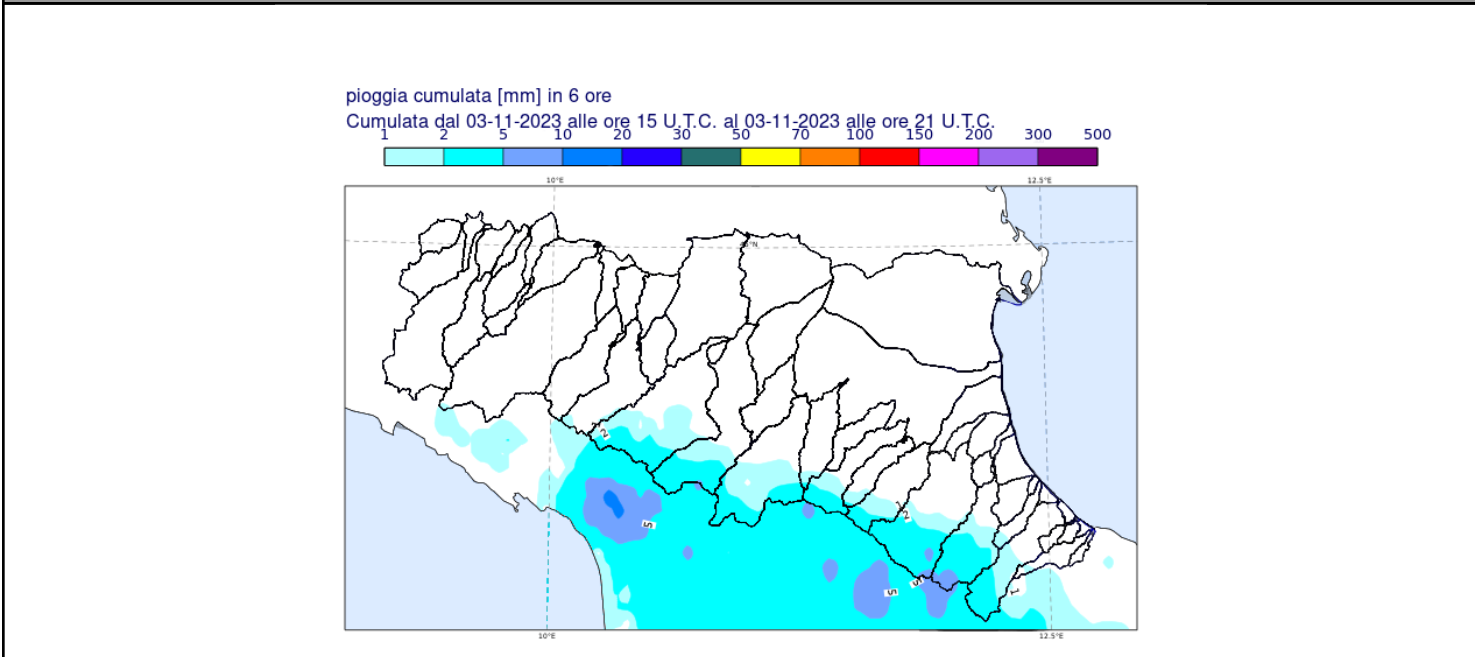


DOCUMENTO N.	DATA EMISSIONE	INIZIO VALIDITA'	FINE VALIDITA'
007/2023/09	03/11/2023 23:17	03/11/2023 23:00	04/11/2023 11:00

PREVISIONE METEOROLOGICA PER LE PROSSIME ORE	LEGENDA PREVISIONE
	<ul style="list-style-type: none"> <li> Pioggia trascurabile (&lt;2 mm / 6h)</li> <li> Pioggia debole (5-10 mm / 6h)</li> <li> Pioggia moderata (10-30 mm / 6h)</li> <li> Pioggia elevata (&gt;30 mm / 6h)</li> <li> Pioggia mista a neve</li> <li> Neve</li> </ul>

Nelle prossime ore non si prevedono precipitazioni significative. I colmi di piena sono transitati nelle ultime sezioni vallive di Parma, Enza, Santerno e Senio, dove i livelli sono in progressivo esaurimento, al di sotto delle soglie 2. Le piene di Secchia, Panaro e Reno si propagheranno nelle ultime sezioni del tratto vallivo con livelli al colmo prossimi o superiori alle soglie 1.

**PIOGGIA OSSERVATA NELLE ULTIME 6 ORE**



## PREVISIONI DELLE PIENE SUI CORSI D'ACQUA MAGGIORI

## BACINO SECCHIA

STAZIONE IDROMETRICA	LIVELLO OSSERVATO			COLMO OSSERVATO/PREVISTO			SOGLIE RIF.		
	ORE	LIVELLO	Δ	LIVELLO	GG	HH	1	2	3
Ponte Alto	22:30	9.34	▼	<b>9.68</b>	<b>03/11</b>	<b>16:00</b>	5.5	8.0	10.1
Ponte Bacchello	22:30	10.88	=	<b>10,88</b>	<b>03/11</b>	<b>21:45</b>	8.5	9.8	11.5
Ponte Motta	22:00	8.54	▲	9,0-9,5	04/11	notte	7.0	8.5	11.2
Pioppa	22:30	8.25	▲	<soglia 2	04/11	mattina	7.8	9.6	11.7
Concordia sulla Secchia	22:30	6.98	▲	~soglia1	04/11	matt-pom	8.0	9.8	12.3
Note:									

## BACINO PANARO

STAZIONE IDROMETRICA	LIVELLO OSSERVATO			COLMO OSSERVATO/PREVISTO			SOGLIE RIF.		
	ORE	LIVELLO	Δ	LIVELLO	GG	HH	1	2	3
Navicello	22:30	8.64	▼	<b>8.93</b>	<b>03/11</b>	<b>15:45</b>	7.5	9.0	11.5
Bomporto	22:30	8.77	=	<b>8,79</b>	<b>03/11</b>	<b>20:45</b>	8.0	9.2	11.8
Camposanto	22:30	7.66	=	7,6-7,8	04/11	notte	7.3	8.7	12.0
Foscaglia Panaro	22:00	14.76	▲	<soglia 2	04/11	notte-matt	15.0	16.0	18.0
Bondeno Panaro	22:00	10.97	▲	<soglia 2	04/11	matt	11.0	12.0	13.8
Note:									

## BACINO RENO

STAZIONE IDROMETRICA	LIVELLO OSSERVATO			COLMO OSSERVATO/PREVISTO			SOGLIE RIF.		
	ORE	LIVELLO	Δ	LIVELLO	GG	HH	1	2	3
Bonconvento	22:30	8.73	▼	<b>10.24</b>	<b>03/11</b>	<b>8:00</b>	7.5	10.0	11.5
Cento	22:30	6.31	▼	<b>6,33</b>	<b>03/11</b>	<b>21:00</b>	5.5	7.0	8.7
Dosso	22:30	8.88	▲	8,9-10,10	03/11	notte	8.3	10.8	12.3
Gallo	22:30	9.69	▲	10,4-10,8	04/11	matt	9.3	12.0	13.7
Gandazzolo Reno	22:30	13.01	▲	<soglia 2	04/11	matt-pom	12.5	14.8	17.0
Note:									

## BACINO SANTERNO

STAZIONE IDROMETRICA	LIVELLO OSSERVATO			COLMO OSSERVATO/PREVISTO			SOGLIE RIF.		
	ORE	LIVELLO	Δ	LIVELLO	GG	HH	1	2	3
S. Agata	22:30	9.02	▼	<b>12,20</b>	<b>03/11</b>	<b>10:00</b>	9.4	12.0	13.0
S. Bernardino	22:30	10.15	▼	<b>11,96</b>	<b>03/11</b>	<b>12:00</b>	7.5	10.0	12.0
Note:									

BACINO SENIO									
STAZIONE IDROMETRICA	LIVELLO OSSERVATO			COLMO OSSERVATO/PREVISTO			SOGLIE RIF.		
	ORE	LIVELLO	Δ	LIVELLO	GG	HH	1	2	3
Cotignola	22:30	10.71	▼	<b>14,05</b>	<b>03/11</b>	<b>11:30</b>	11.45	13.6	15.0
Fusignano	22:30	7.76	▼	<b>10,40</b>	<b>03/11</b>	<b>14:30</b>	8.65	10.4	12.0
Alfonsine	22:30	9.32	▼	<b>10,96</b>	<b>03/11</b>	<b>16:15</b>	8.3	10.2	12.2
Note:									

Tutti gli orari sono riferiti all'ora locale.  
I dati indicati in grassetto si riferiscono ai livelli al colmo osservati.

Δ - Tendenza	▲ in aumento	= stazionaria	▼ in diminuzione
--------------	--------------	---------------	------------------

Il Dirigente Referente Centro Funzionale

Cinzia Alessandrini

Firma autografa omessa ai sensi dell'art.3, c.2, D.Lgs.  
12/02/1993, n.39