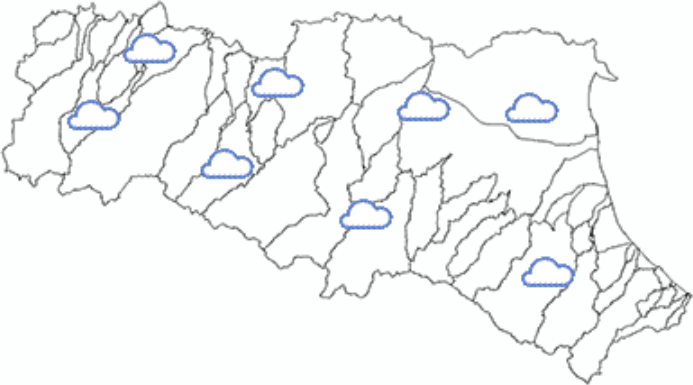






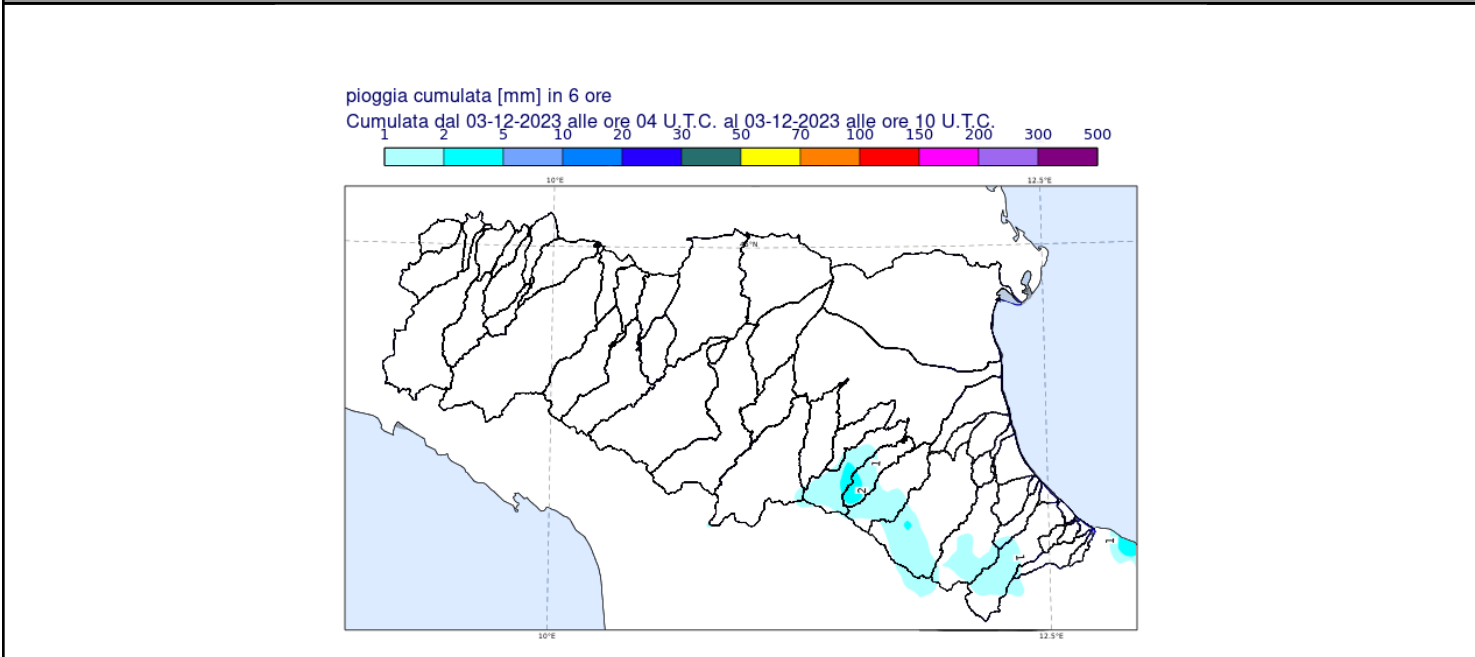


DOCUMENTO N.	DATA EMISSIONE	INIZIO VALIDITA'	FINE VALIDITA'
009/2023/08	03/12/2023 12:03	03/12/2023 12:00	03/12/2023 22:00

PREVISIONE METEOROLOGICA PER LE PROSSIME ORE	LEGENDA PREVISIONE
	<ul style="list-style-type: none">  Pioggia trascurabile (<2 mm / 6h)  Pioggia debole (5-10 mm / 6h)  Pioggia moderata (10-30 mm / 6h)  Pioggia elevata (>30 mm / 6h)  Pioggia mista a neve  Neve

Nelle prossime ore non sono previste precipitazioni significative. La piena del Secchia è in transito nel tratto vallivo.

PIOGGIA OSSERVATA NELLE ULTIME 6 ORE



PREVISIONI DELLE PIENE SUI CORSI D'ACQUA MAGGIORI

BACINO SECCHIA									
STAZIONE IDROMETRICA	LIVELLO OSSERVATO			COLMO OSSERVATO/PREVISTO			SOGLIE RIF.		
	ORE	LIVELLO	Δ	LIVELLO	GG	HH	1	2	3
Ponte Alto	11:30	6.81	▼	9.01	2/12	18:00	5.5	8.0	10.1
Ponte Bacchello	11:30	10.18	▼	10.54	2/12	22:45	8.5	9.8	11.5
Ponte Motta	21:00	7.81	=	8.54	3/12	09:00	7.0	8.5	11.2
Pioppa	11:30	9.25	▲	<soglia2	3/12	pomeriggio	7.8	9.6	11.7
Concordia sulla Secchia	11:30	8.01	▲	<soglia2	3/12	sera-notte	8.0	9.8	12.3
Note:									

Tutti gli orari sono riferiti all'ora locale.
I dati indicati in grassetto si riferiscono ai livelli al colmo osservati.

Δ - Tendenza	▲ in aumento	= stazionaria	▼ in diminuzione
--------------	--------------	---------------	------------------

Il Dirigente Referente Centro Funzionale

Elisa Comune

Firma autografa omessa ai sensi dell'art.3, c.2, D.Lgs.
12/02/1993, n.39