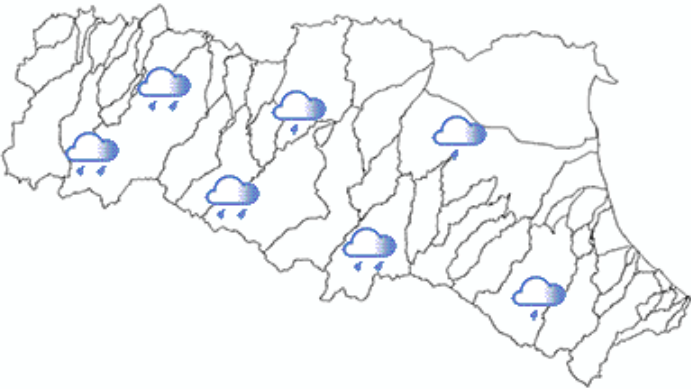








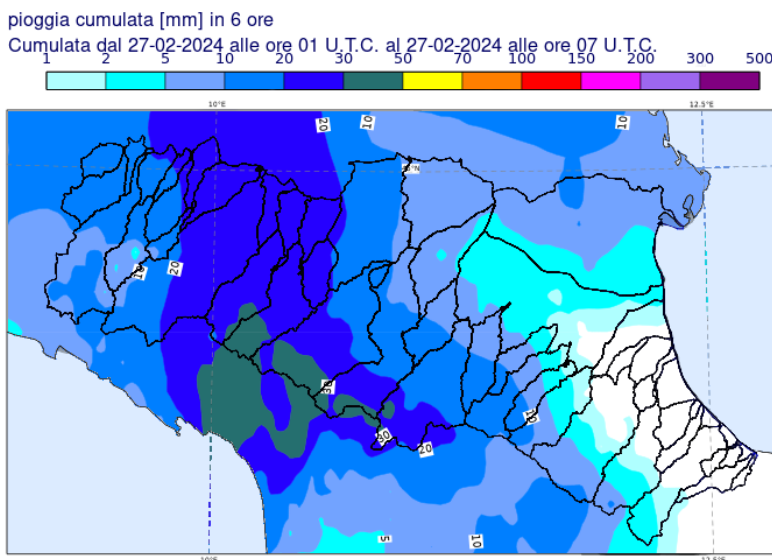
DOCUMENTO N.	DATA EMISSIONE	INIZIO VALIDITA'	FINE VALIDITA'
001/2024/02	27/02/2024 09:21	27/02/2024 09:00	27/02/2024 15:00

PREVISIONE METEOROLOGICA PER LE PROSSIME ORE	LEGENDA PREVISIONE
	<ul style="list-style-type: none">  Pioggia trascurabile (<2 mm / 6h)  Pioggia debole (5-10 mm / 6h)  Pioggia moderata (10-30 mm / 6h)  Pioggia elevata (>30 mm / 6h)  Pioggia mista a neve  Neve

Le piogge delle ultime ore hanno generato piene su tutti i corsi d'acqua del settore centro-occidentale della regione. In particolare sui tratti vallivi di Arda, Parma, Enza e Reno si prevedono livelli al di sopra delle soglie 2.

Nelle prossime ore si prevede la persistenza di precipitazioni moderate sul settore centrale della regione, in estensione sul settore occidentale dal pomeriggio, nevose solo al di sopra dei 1900 m.

PIOGGIA OSSERVATA NELLE ULTIME 6 ORE



PREVISIONI DELLE PIENE SUI CORSI D'ACQUA MAGGIORI

BACINO ARDA

STAZIONE IDROMETRICA	LIVELLO OSSERVATO			COLMO OSSERVATO/PREVISTO			SOGLIE RIF.		
	ORE	LIVELLO	Δ	LIVELLO	GG	HH	1	2	3
Castell'Arquato	08:45	1.3	▼	1,35	27/02	7:30		0.0	0.0
Fiorenzuola d'Arda	08:45	1.63	▲	1,6-1,8	27/02	9:0-12:0	1.3	1.6	1.9

Note:

BACINO PARMA

STAZIONE IDROMETRICA	LIVELLO OSSERVATO			COLMO OSSERVATO/PREVISTO			SOGLIE RIF.		
	ORE	LIVELLO	Δ	LIVELLO	GG	HH	1	2	3
Parma Ponte Nuovo	08:45	1.49	▲	1,5-1,6	27/02	9:0-11:00	1.2	2.0	3.0
Parma Ponte Verdi	08:45	2.16	▲	2,2-2,4	27/02	10:0-12:00	1.8	2.15	3.0
Parma S. Siro	08:30	7.25	▲				9.2	10.7	11.7

Note:

BACINO ENZA

STAZIONE IDROMETRICA	LIVELLO OSSERVATO			COLMO OSSERVATO/PREVISTO			SOGLIE RIF.		
	ORE	LIVELLO	Δ	LIVELLO	GG	HH	1	2	3
Vetto	08:45	1.7	▲	1,7-2,0	27/02	9:0-11:0	1.4	2.1	3.0
Cedogno	08:45	1.46	▲	1,5-1,6	27/02	10:0-12:0	1.2	1.7	2.5
S. Ilario d'Enza	08:30	2.32	▲	2,4-2,6	27/02	9:0-14:00	1.0	1.7	2.1
Sorbolo	08:45	9.71	▲	10,4-10,6	27/02	14:00-20:0	7.9	10.0	11.0

Note:

BACINO RENO

STAZIONE IDROMETRICA	LIVELLO OSSERVATO			COLMO OSSERVATO/PREVISTO			SOGLIE RIF.		
	ORE	LIVELLO	Δ	LIVELLO	GG	HH	1	2	3
Porretta Terme	08:45	10.52	▼	10,83	27/02	5:15	9.7	11.0	13.0
Silla	08:45	1.2	▼	1,43	27/02	4:15	0.9	1.4	2.0
Vergato DX	08:45	2.44	▼	2,9	27/02	6:15		3.0	5.0
Sasso Marconi	08:45	1.57	=	1,58	27/02	8:00	1.3	2.0	2.5
Casalecchio chiusa	08:45	1.66	▲	1,69	27/02	8:15	0.8	1.6	2.2
Bonconvento	08:45	9.27	▲	10,3-10,8	27/02	14:00-19:0	7.5	10.0	11.5

Note:

Tutti gli orari sono riferiti all'ora locale.
I dati indicati in grassetto si riferiscono ai livelli al colmo osservati.

Δ - Tendenza

▲ in aumento

= stazionaria

▼ in diminuzione

Il Dirigente Referente Centro Funzionale

Cinzia Alessandrini

Firma autografa omessa ai sensi dell'art.3, c.2, D.Lgs.
12/02/1993, n.39