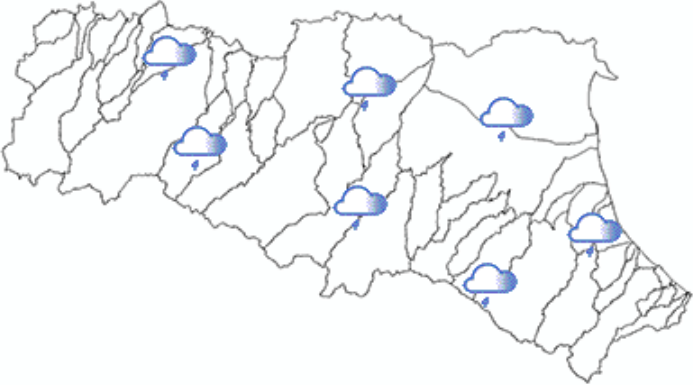






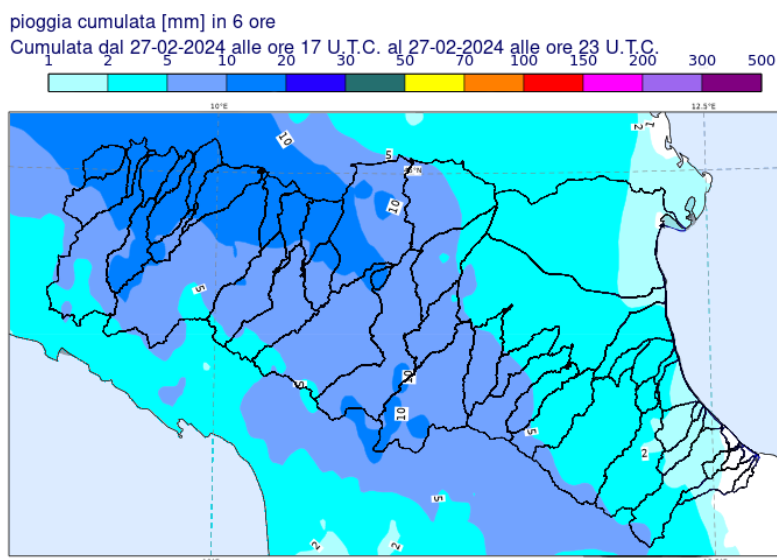


DOCUMENTO N.	DATA EMISSIONE	INIZIO VALIDITA'	FINE VALIDITA'
001/2024/05	28/02/2024 00:51	28/02/2024 00:00	28/02/2024 10:00

PREVISIONE METEOROLOGICA PER LE PROSSIME ORE	LEGENDA PREVISIONE
	<ul style="list-style-type: none">  Pioggia trascurabile (<2 mm / 6h)  Pioggia debole (5-10 mm / 6h)  Pioggia moderata (10-30 mm / 6h)  Pioggia elevata (>30 mm / 6h)  Pioggia mista a neve  Neve

Nel corso delle prossime ore sono previste precipitazioni in attenuazione, che interesseranno in particolare la pianura centro-orientale. Si prevede una ripresa delle precipitazioni sul settore centro-occidentale a partire dalla mattinata di mercoledì 28.

PIOGGIA OSSERVATA NELLE ULTIME 6 ORE



PREVISIONI DELLE PIENE SUI CORSI D'ACQUA MAGGIORI

BACINO ARDA

STAZIONE IDROMETRICA	LIVELLO OSSERVATO			COLMO OSSERVATO/PREVISTO			SOGLIE RIF.		
	ORE	LIVELLO	Δ	LIVELLO	GG	HH	1	2	3
Fiorenzuola d'Arda	22:30	1.74	▲				1.3	1.6	1.9

Note: Le precipitazioni delle ultime ore hanno generato nuovi innalzamenti dei livelli idrometrici a partire dalle sezioni montane, che ritarderanno la fase di esaurimento della piena nelle sezioni vallive.

BACINO TARO

STAZIONE IDROMETRICA	LIVELLO OSSERVATO			COLMO OSSERVATO/PREVISTO			SOGLIE RIF.		
	ORE	LIVELLO	Δ	LIVELLO	GG	HH	1	2	3
Fidenza SIAP	22:00	0.86	▲	1.40	27/2	10:00	0.5	1.3	2.2
Castellina di Soragna	22:30	2.39	▲	4.24	27/2	12:45	3.0	4.0	5.4
Toccalmatto	22:30	3.23	▲	4.45	27/2	12:00	2.5	4.0	4.5

Note: Le precipitazioni delle ultime ore stanno generando nuovi innalzamenti dei livelli idrometrici, che dovrebbero risultare inferiori ai colmi già registrati nella giornata di martedì 27.

BACINO PARMA

STAZIONE IDROMETRICA	LIVELLO OSSERVATO			COLMO OSSERVATO/PREVISTO			SOGLIE RIF.		
	ORE	LIVELLO	Δ	LIVELLO	GG	HH	1	2	3
Parma Ponte Verdi	22:30	2.01	▲	2.35	27/2	10:00	1.8	2.15	3.0
Colorno AIPO	22:30	5.97	▼	6.14	27/2	18:00	5.2	6.2	8.0

Note:

BACINO ENZA

STAZIONE IDROMETRICA	LIVELLO OSSERVATO			COLMO OSSERVATO/PREVISTO			SOGLIE RIF.		
	ORE	LIVELLO	Δ	LIVELLO	GG	HH	1	2	3
S. Ilario d'Enza	22:30	1.82	▲	2.35	27/2	11:30	1.0	1.7	2.1
Sorbolo	22:30	10.38	▲	11.11	27/2	13:30	7.9	10.0	11.0

Note: Le precipitazioni delle ultime ore hanno generato nuovi innalzamenti dei livelli idrometrici a partire dalle sezioni montane, che ritarderanno la fase di esaurimento della piena nelle sezioni vallive dove dovrebbero registrarsi nuovi colmi con valori inferiori a quelli già registrati nella giornata di martedì 27.

BACINO SECCHIA

STAZIONE IDROMETRICA	LIVELLO OSSERVATO			COLMO OSSERVATO/PREVISTO			SOGLIE RIF.		
	ORE	LIVELLO	Δ	LIVELLO	GG	HH	1	2	3
Ponte Veggia	22:30	11.81	▼	11.83	27/2	23:10	11.2	11.8	12.3
Rubiera SS9	22:30	1.68	▲	~ soglia 2	28/2	notte	1.3	1.8	2.3
Rubiera casse monte	22:30	5.33	▲				6.0	7.5	8.5
Rubiera casse valle	22:30	3.6	▲				1.8	3.6	5.0
Ponte Alto	22:30	8.83	▲	9.0-9.5	28/2	mattina	5.5	8.0	10.1
Ponte Bacchello	22:30	10.39	▲	10.5-10.8	28/2	12-14	8.5	9.8	11.5
Ponte Motta	22:00	7.61	▲	> soglia 2	28/2	pomeriggio	7.0	8.5	11.2

Note: Le precipitazioni delle ultime ore hanno generato nuovi innalzamenti dei livelli idrometrici a partire dalle sezioni montane, che ritarderanno la fase di esaurimento della piena nelle sezioni vallive.

BACINO PANARO									
STAZIONE IDROMETRICA	LIVELLO OSSERVATO			COLMO OSSERVATO/PREVISTO			SOGLIE RIF.		
	ORE	LIVELLO	Δ	LIVELLO	GG	HH	1	2	3
Spilamberto	22:30	2.75	▼	2.82	27/2	22:25	2.0	2.8	3.6
S. Cesario SIAP	22:15	5.82	▲	> soglia 2	28/2	mattina	5.5	6.5	9.7
Ponte Sant'Ambrogio	22:30	8.51	▲	> soglia 2	28/2	mattina	6.5	8.2	10.5
Navicello	22:30	9.37	▲	9.4-10.0	28/2	10-12	7.5	9.0	11.5
Bomporto	22:30	8.95	▲	9.2-9.6	28/2	12-14	8.0	9.2	11.8
Fossalta	22:30	6.33	▲				3.2	5.7	7.0

Note: Le precipitazioni delle ultime ore hanno generato nuovi innalzamenti dei livelli idrometrici a partire dalle sezioni montane, che ritarderanno la fase di esaurimento della piena nelle sezioni vallive.

BACINO RENO									
STAZIONE IDROMETRICA	LIVELLO OSSERVATO			COLMO OSSERVATO/PREVISTO			SOGLIE RIF.		
	ORE	LIVELLO	Δ	LIVELLO	GG	HH	1	2	3
Porretta Terme	22:30	10.14	▼	10.83	27/02	5:15	9.7	11.0	13.0
Silla	22:30	1.03	▼	1.43	27/02	4:15	0.9	1.4	2.0
Vergato DX	22:30	2.6	▼	2.9	27/02	6:15		3.0	5.0
Sasso Marconi	22:30	1.22	▼	1.60	27/02	10:15	1.3	2.0	2.5
Casalecchio chiusa	22:30	1.55	▲	1.79	27/02	10:30	0.8	1.6	2.2
Bonconvento	22:15	11.45	=	11.7	27/2	20:00	7.5	10.0	11.5
Cento	22:30	7.57	▲	8.4-8.7	28/2	mattina	5.5	7.0	8.7
Gallo	22:30	9.6	▲	> soglia 2	28/2	sera-notte	9.3	12.0	13.7

Note: Le precipitazioni delle ultime ore hanno generato nuovi innalzamenti dei livelli idrometrici a partire dalle sezioni montane, che ritarderanno la fase di esaurimento della piena nelle sezioni vallive. Sono in corso manovre per deviare parte del deflusso nel Cavo Napoleonico.

Tutti gli orari sono riferiti all'ora locale.
I dati indicati in grassetto si riferiscono ai livelli al colmo osservati.

Δ - Tendenza	▲ in aumento	= stazionaria	▼ in diminuzione
--------------	--------------	---------------	------------------

Il Dirigente Referente Centro Funzionale

Cinzia Alessandrini

Firma autografa omessa ai sensi dell'art.3, c.2, D.Lgs.
12/02/1993, n.39