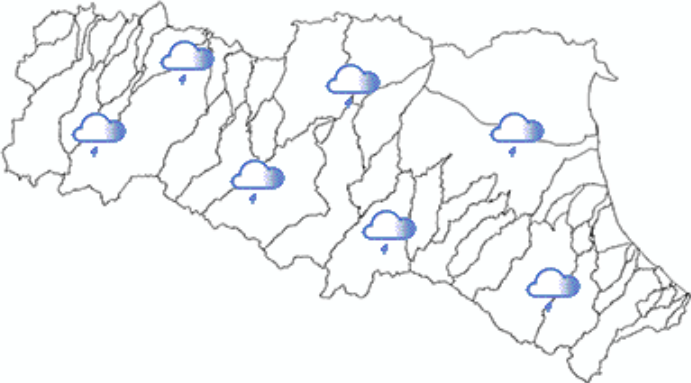






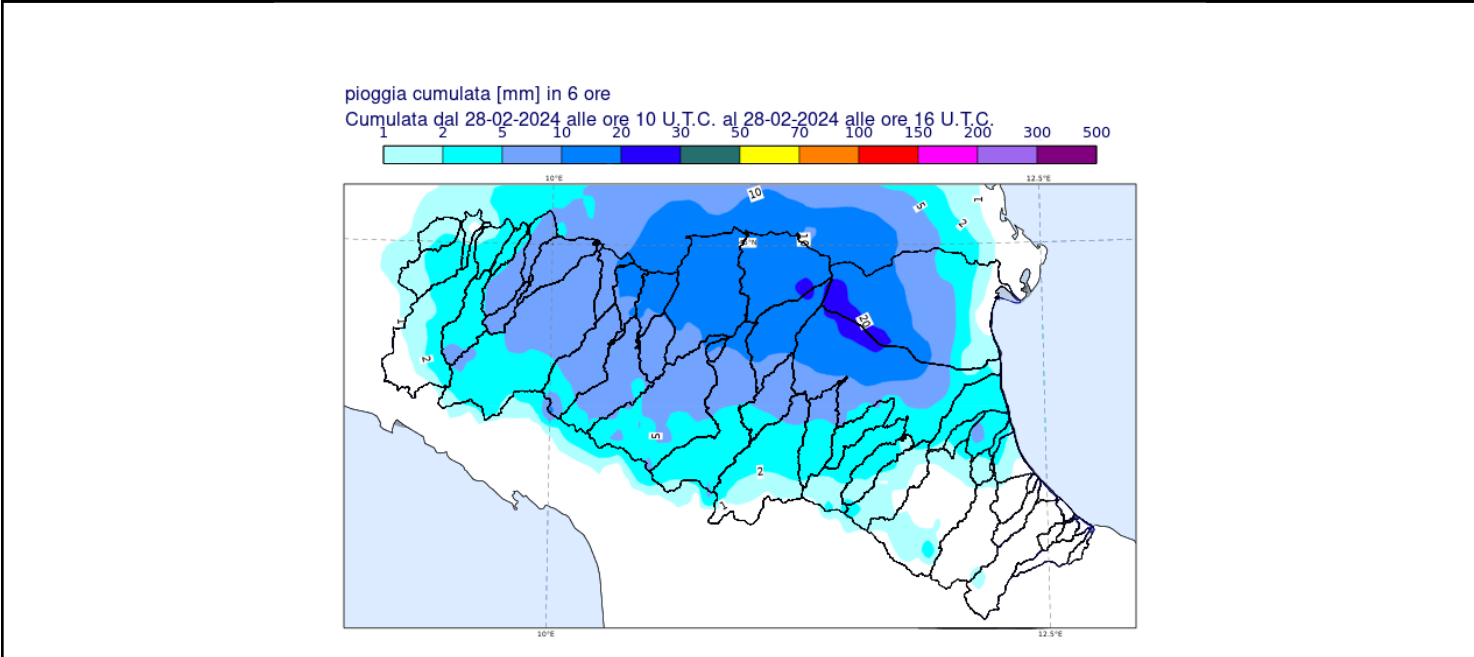


DOCUMENTO N.	DATA EMISSIONE	INIZIO VALIDITA'	FINE VALIDITA'
001/2024/07	28/02/2024 18:01	28/02/2024 18:00	29/02/2024 02:00

PREVISIONE METEOROLOGICA PER LE PROSSIME ORE	LEGENDA PREVISIONE
	<ul style="list-style-type: none">  Pioggia trascurabile (<2 mm / 6h)  Pioggia debole (5-10 mm / 6h)  Pioggia moderata (10-30 mm / 6h)  Pioggia elevata (>30 mm / 6h)  Pioggia mista a neve  Neve

Nelle prossime ore persisteranno deboli precipitazioni su tutto il territorio regionale. Le piene di Secchia, Panaro e Reno stanno transitando nel tratto vallivo. Nei tratti montani le precipitazioni continue determineranno un prolungamento dell'esaurimento delle piene in atto.

PIOGGIA OSSERVATA NELLE ULTIME 6 ORE



PREVISIONI DELLE PIENE SUI CORSI D'ACQUA MAGGIORI

BACINO ARDA

STAZIONE IDROMETRICA	LIVELLO OSSERVATO			COLMO OSSERVATO/PREVISTO			SOGLIE RIF.		
	ORE	LIVELLO	Δ	LIVELLO	GG	HH	1	2	3
Castell'Arquato	17:15	1.23	=	1,42	27/02	20:00		0.0	0.0
Fiorenzuola d'Arda	17:15	1.61	▼	1,77	27/02	22:15	1.3	1.6	1.9

Note: Le precipitazioni della notte e lo scarico della diga di Mignano stanno alimentando la piena a valle, rallentando l'esaurimento dei colmi di piena.

BACINO ENZA

STAZIONE IDROMETRICA	LIVELLO OSSERVATO			COLMO OSSERVATO/PREVISTO			SOGLIE RIF.		
	ORE	LIVELLO	Δ	LIVELLO	GG	HH	1	2	3
Vetto	17:15	0.96	=				1.4	2.1	3.0
Cedogno	17:15	1.05	=				1.2	1.7	2.5
S. Ilario d'Enza	17:00	1.03	▼	2.35	27/2	11:30	1.0	1.7	2.1
Sorbolo	17:15	7.63	▼	11.11	27/2	13:30	7.9	10.0	11.0

Note:

BACINO SECCHIA

STAZIONE IDROMETRICA	LIVELLO OSSERVATO			COLMO OSSERVATO/PREVISTO			SOGLIE RIF.		
	ORE	LIVELLO	Δ	LIVELLO	GG	HH	1	2	3
Lugo	17:15	0.85	▼				1.2	1.8	3.0
Ponte Veggia	17:15	11.15	▼	11.83	27/2	23:10	11.2	11.8	12.3
Ponte Alto	17:15	7.79	▼	9,17	28/2	5:00	5.5	8.0	10.1
Ponte Bacchello	17:15	10.47	▼	10,66	28/2	10:30	8.5	9.8	11.5
Ponte Motta	17:00	8.76	=	8,76	28/2	16:30	7.0	8.5	11.2
Pioppa	17:00	9.53	▲	9,6-9,9	28/2	sera-notte	7.8	9.6	11.7
Concordia sulla Secchia	17:00	8.69	▲	~soglia 2	28/2	notte	8.0	9.8	12.3

Note:

BACINO PANARO

STAZIONE IDROMETRICA	LIVELLO OSSERVATO			COLMO OSSERVATO/PREVISTO			SOGLIE RIF.		
	ORE	LIVELLO	Δ	LIVELLO	GG	HH	1	2	3
Ponte Sant'Ambrogio	17:15	7.51	▼	8,87	28/2	3:15	6.5	8.2	10.5
Navicello	17:15	9.23	▼	10,01	28/2	7:30	7.5	9.0	11.5
Bomporto	17:15	9.69	▼	10,0	28/2	11:15	8.0	9.2	11.8
Camposanto	17:15	8.85	=	8,89	28/2	15:15	7.3	8.7	12.0
Foscaglia Panaro	17:00	15.98	▲	~soglia 2	28/2	sera	15.0	16.0	18.0
Bondeno Panaro	17:00	11.21	▲	~soglia 2	28/2	notte	11.0	12.0	13.8

Note:

BACINO RENO									
STAZIONE IDROMETRICA	LIVELLO OSSERVATO			COLMO OSSERVATO/PREVISTO			SOGLIE RIF.		
	ORE	LIVELLO	Δ	LIVELLO	GG	HH	1	2	3
Casalecchio chiusa	17:15	0.93	=	1.79	27/02	10:30	0.8	1.6	2.2
Bonconvento	17:00	9.65	▼	11.7	27/2	20:00	7.5	10.0	11.5
Cento	17:15	7.47	▼	7,93	28/02	7:30	5.5	7.0	8.7
Dosso	17:15	10.3	=	10,3	28/02	17:15	8.3	10.8	12.3
Opera Reno Panfilia	17:15	21.72	=	~soglia 2	28/02	sera-notte	20.0	21.8	23.4
Gallo	17:15	11.8	▲	12,40-12,8	29/02	nott-matt	9.3	12.0	13.7
Gandazzolo Reno	17:15	15.28	▲	15,9-16,3	29/02	mattina	12.5	14.8	17.0
Note:									

Tutti gli orari sono riferiti all'ora locale.
I dati indicati in grassetto si riferiscono ai livelli al colmo osservati.

Δ - Tendenza

▲ in aumento

= stazionaria

▼ in diminuzione

Il Dirigente Referente Centro Funzionale

Cinzia Alessandrini

Firma autografa omessa ai sensi dell'art.3, c.2, D.Lgs.
12/02/1993, n.39