






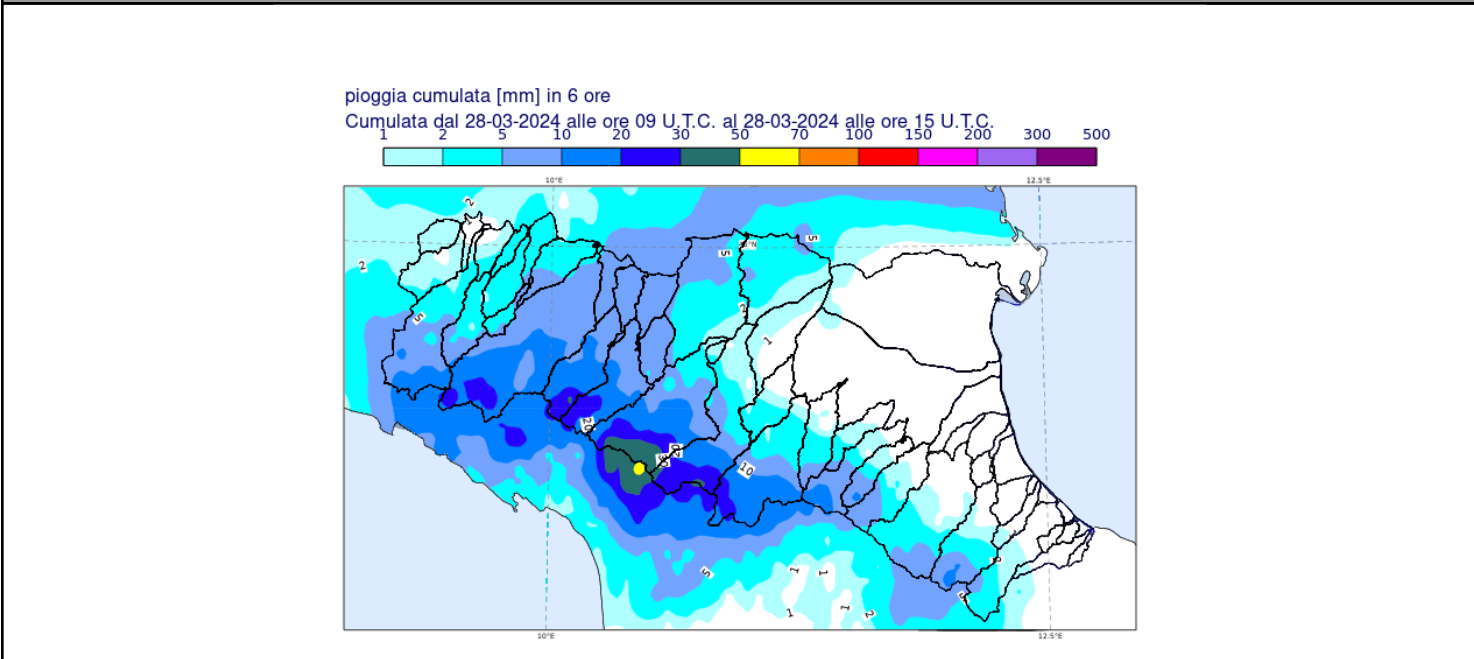


DOCUMENTO N.	DATA EMISSIONE	INIZIO VALIDITA'	FINE VALIDITA'
003/2024/02	28/03/2024 17:28	28/03/2024 17:00	28/03/2024 23:00

PREVISIONE METEOROLOGICA PER LE PROSSIME ORE	LEGENDA PREVISIONE
	<ul style="list-style-type: none">  Pioggia trascurabile (<2 mm / 6h)  Pioggia debole (5-10 mm / 6h)  Pioggia moderata (10-30 mm / 6h)  Pioggia elevata (>30 mm / 6h)  Pioggia mista a neve  Neve

Piene impulsive, generate dalle intense precipitazioni della mattina sul crinale appenninico, si propagheranno nelle prossime ore nei tratti vallivi dei corsi d'acqua del settore centro-occidentale, con livelli idrometrici superiori alle soglie 2 sul torrente Enza, superiori alle soglie 1 e su Taro, Parma, Secchia, Panaro, Reno, Santerno. Le precipitazioni sono in esaurimento su tutto il territorio regionale.

PIOGGIA OSSERVATA NELLE ULTIME 6 ORE



PREVISIONI DELLE PIENE SUI CORSI D'ACQUA MAGGIORI

BACINO ENZA									
STAZIONE IDROMETRICA	LIVELLO OSSERVATO			COLMO OSSERVATO/PREVISTO			SOGLIE RIF.		
	ORE	LIVELLO	Δ	LIVELLO	GG	HH	1	2	3
Selvanizza	17:00	2.81	=	3,39	28/03	12:45	2.5	3.2	4.0
Vetto	17:00	1.62	▼	2,03	28/03	13:00	1.4	2.1	3.0
Cedogno	17:00	1.51	▼	1,75	28/03	13:45	1.2	1.7	2.5
Casse Espansione Enza SIAP	17:00	2.44	▼	2,52	28/03	16:30	1.2	2.4	3.2
S. Ilario d'Enza	17:00	2.06	▲	2,0-2,2	28/03	18:0-20:0	1.0	1.7	2.1
Sorbolo	17:00	7.14	▲	9,7-10,2	28/03	20:0-23:0	7.9	10.0	11.0
Note:									

Tutti gli orari sono riferiti all'ora locale.
I dati indicati in grassetto si riferiscono ai livelli al colmo osservati.

Δ - Tendenza

▲ in aumento

= stazionaria

▼ in diminuzione

Il Dirigente Referente Centro Funzionale

Sandro Nanni

Firma autografa omessa ai sensi dell'art.3, c.2, D.Lgs.
12/02/1993, n.39