






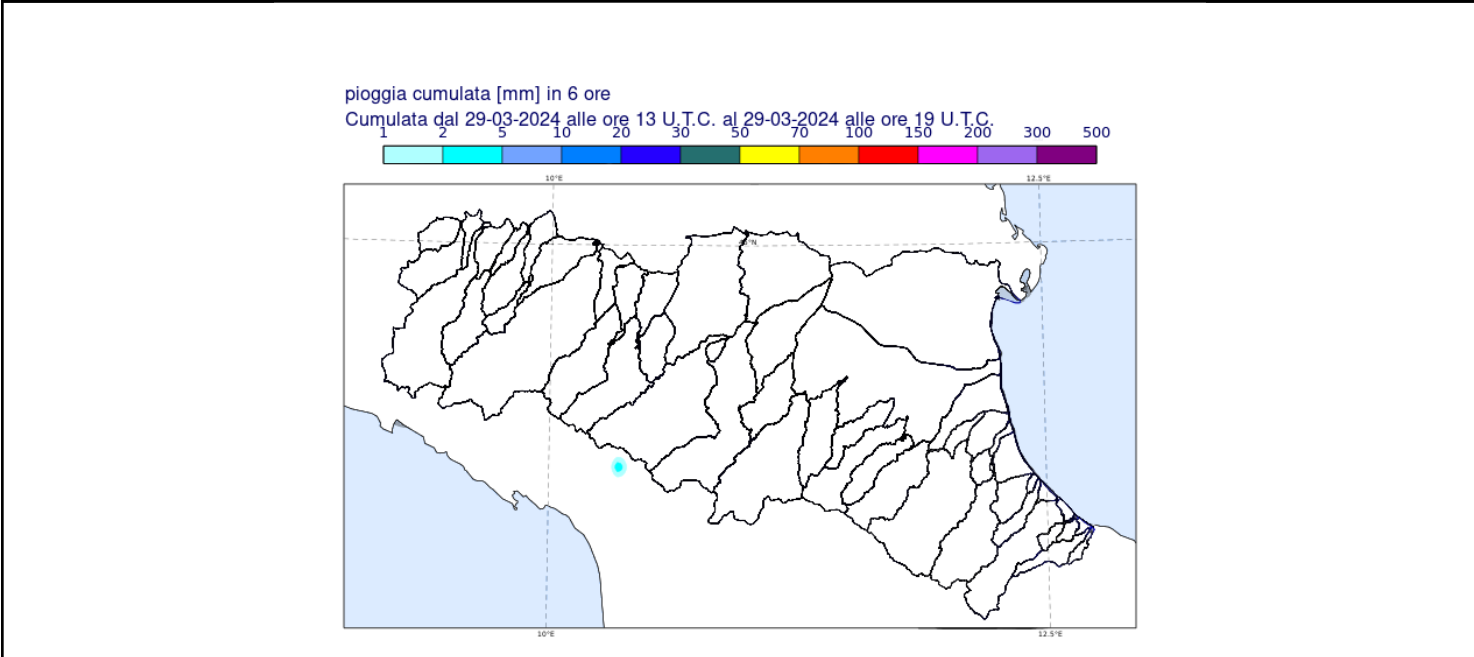


DOCUMENTO N.	DATA EMISSIONE	INIZIO VALIDITA'	FINE VALIDITA'
003/2024/05 ULTIMO	29/03/2024 21:02	29/03/2024 20:00	30/03/2024 02:00

PREVISIONE METEOROLOGICA PER LE PROSSIME ORE	LEGENDA PREVISIONE
	<ul style="list-style-type: none"> <li> Pioggia trascurabile (&lt;2 mm / 6h)</li> <li> Pioggia debole (5-10 mm / 6h)</li> <li> Pioggia moderata (10-30 mm / 6h)</li> <li> Pioggia elevata (&gt;30 mm / 6h)</li> <li> Pioggia mista a neve</li> <li> Neve</li> </ul>

La piena del fiume Secchia si sta propagando nelle ultime sezioni del tratto arginato, con livelli inferiori alle soglie 2, che si prevede rientreranno al di sotto di tutte le soglie nella notte. Nelle prossime ore non sono previste precipitazioni significative.

**PIOGGIA OSSERVATA NELLE ULTIME 6 ORE**



## PREVISIONI DELLE PIENE SUI CORSI D'ACQUA MAGGIORI

BACINO SECCHIA									
STAZIONE IDROMETRICA	LIVELLO OSSERVATO			COLMO OSSERVATO/PREVISTO			SOGLIE RIF.		
	ORE	LIVELLO	Δ	LIVELLO	GG	HH	1	2	3
Ponte Alto	19:30	5.61	▼	<b>7,88</b>	<b>29/03</b>	<b>1:30</b>	5.5	8.0	10.1
Ponte Bacchello	19:30	9.63	▼	<b>9,94</b>	<b>29/03</b>	<b>9:30</b>	8.5	9.8	11.5
Ponte Motta	19:30	7.79	=	<b>7,79</b>	<b>29/03</b>	<b>al colmo</b>	7.0	8.5	11.2
Pioppa	19:30	7.86	▲	< soglia 2	29/03	sera-notte	7.8	9.6	11.7
Concordia sulla Secchia	19:30	6.76	▲	< soglia 1	30/03	mattina	8.0	9.8	12.3
Note:									

Tutti gli orari sono riferiti all'ora locale.  
I dati indicati in grassetto si riferiscono ai livelli al colmo osservati.

Δ - Tendenza

▲ in aumento

= stazionaria

▼ in diminuzione

Il Dirigente Referente Centro Funzionale

Sandro Nanni

Firma autografa omessa ai sensi dell'art.3, c.2, D.Lgs.  
12/02/1993, n.39