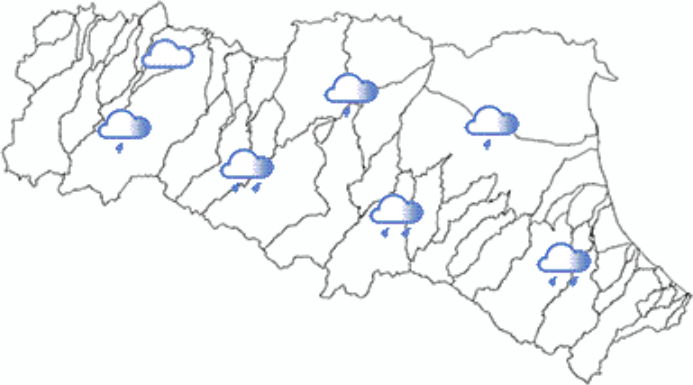






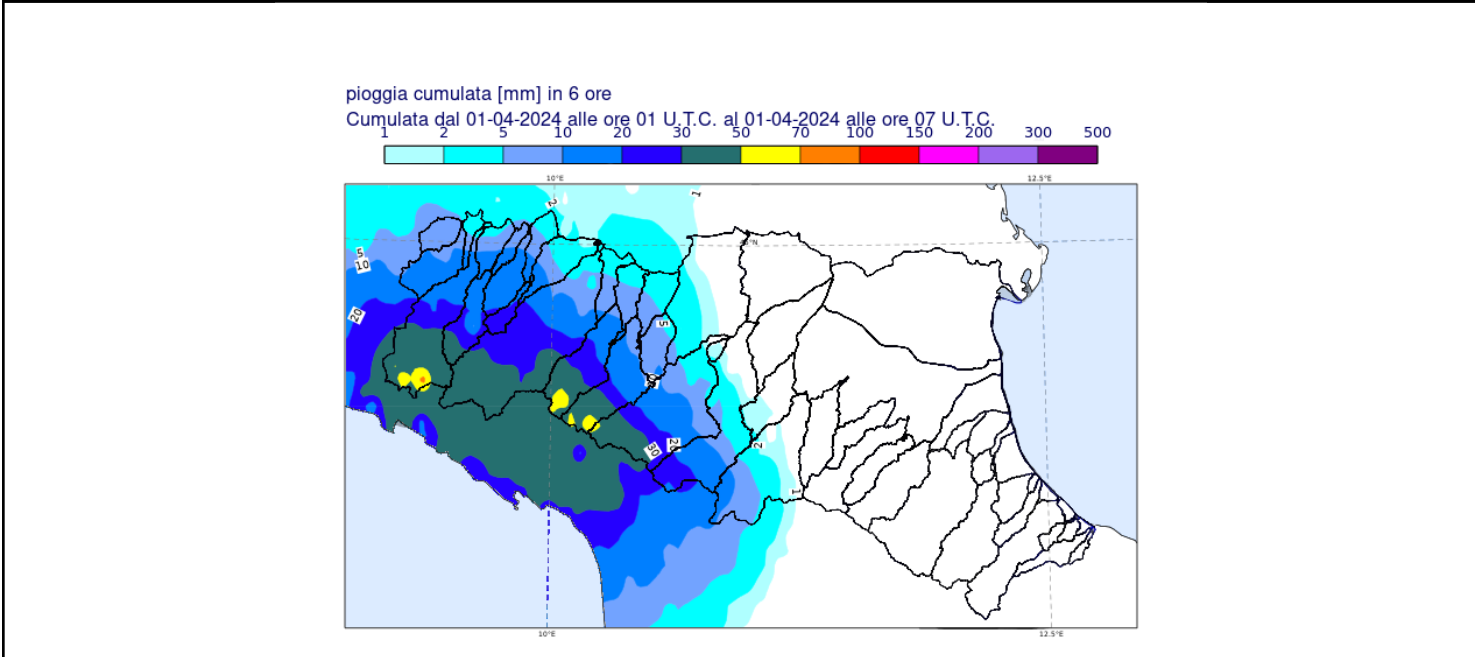


DOCUMENTO N.	DATA EMISSIONE	INIZIO VALIDITA'	FINE VALIDITA'
004/2024/01	01/04/2024 10:25	01/04/2024 11:00	01/04/2024 17:00

PREVISIONE METEOROLOGICA PER LE PROSSIME ORE	LEGENDA PREVISIONE
	<ul style="list-style-type: none">  Pioggia trascurabile (<2 mm / 6h)  Pioggia debole (5-10 mm / 6h)  Pioggia moderata (10-30 mm / 6h)  Pioggia elevata (>30 mm / 6h)  Pioggia mista a neve  Neve

Le precipitazioni delle ultime ore, ancora in atto sul settore centro-occidentale della regione, stanno generando rapidi incrementi da monte sui fiumi Enza e Secchia. Nelle prossime ore si prevedono residue precipitazioni in transito sul settore orientale della regione.

PIOGGIA OSSERVATA NELLE ULTIME 6 ORE



PREVISIONI DELLE PIENE SUI CORSI D'ACQUA MAGGIORI

BACINO ENZA

STAZIONE IDROMETRICA	LIVELLO OSSERVATO			COLMO OSSERVATO/PREVISTO			SOGLIE RIF.		
	ORE	LIVELLO	Δ	LIVELLO	GG	HH	1	2	3
Vetto	09:45	2.09	▲	>soglia2	01/04	mattina	1.4	2.1	3.0
S. Ilario d'Enza	09:30	0.46	▲	>soglia3	01/04	13-15	1.0	1.7	2.1
Sorbolo	09:45	4.99	▲	>soglia2	01/04	18-20	7.9	10.0	11.0

Note:

Tutti gli orari sono riferiti all'ora locale.
I dati indicati in grassetto si riferiscono ai livelli al colmo osservati.

Δ - Tendenza

▲ in aumento

= stazionaria

▼ in diminuzione

Il Dirigente Referente Centro Funzionale

Elisa Comune

Firma autografa omessa ai sensi dell'art.3, c.2, D.Lgs.
12/02/1993, n.39