






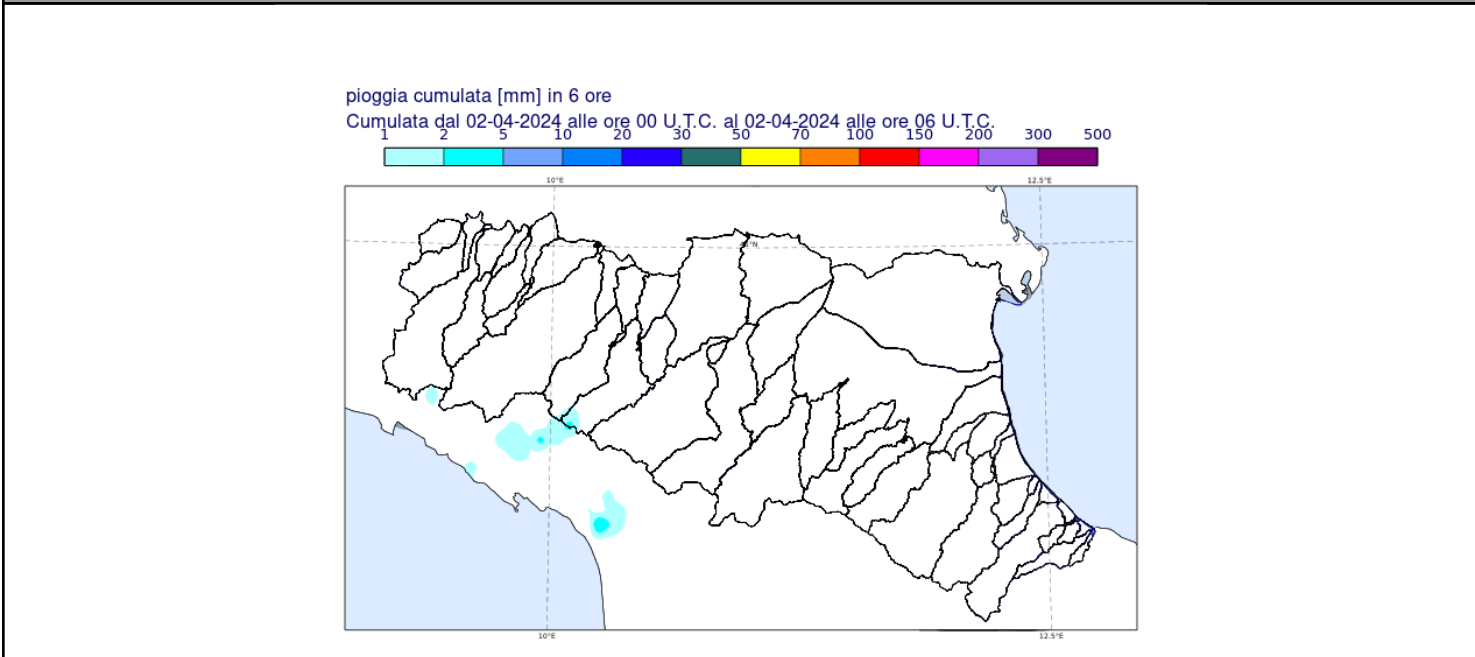


DOCUMENTO N.	DATA EMISSIONE	INIZIO VALIDITA'	FINE VALIDITA'
004/2024/04	02/04/2024 09:05	02/04/2024 10:00	02/04/2024 22:00

PREVISIONE METEOROLOGICA PER LE PROSSIME ORE	LEGENDA PREVISIONE
	<ul style="list-style-type: none">  Pioggia trascurabile (<2 mm / 6h)  Pioggia debole (5-10 mm / 6h)  Pioggia moderata (10-30 mm / 6h)  Pioggia elevata (>30 mm / 6h)  Pioggia mista a neve  Neve

La piena del fiume Secchia si sta propagando nei tratti vallivi con livelli al colmo prossimi alla soglia 2. Nelle prossime ore non si prevedono precipitazioni significative.

PIOGGIA OSSERVATA NELLE ULTIME 6 ORE



PREVISIONI DELLE PIENE SUI CORSI D'ACQUA MAGGIORI

BACINO SECCHIA									
STAZIONE IDROMETRICA	LIVELLO OSSERVATO			COLMO OSSERVATO/PREVISTO			SOGLIE RIF.		
	ORE	LIVELLO	Δ	LIVELLO	GG	HH	1	2	3
Ponte Alto	08:15	7.02	▼	8.41	01/04	21:00	5.5	8.0	10.1
Ponte Bacchello	08:30	10.18	▼	10.24	02/04	05:00	8.5	9.8	11.5
Ponte Motta	08:30	7.88	▲	8.1-8.3	02/04	pomeriggio	7.0	8.5	11.2
Pioppa	08:30	7.82	▲	8.4-8.7	02/04	sera	7.8	9.6	11.7
Concordia sulla Secchia	08:30	6.64	▲	~soglia1	03/04	notte-matt	8.0	9.8	12.3
Note:									

Tutti gli orari sono riferiti all'ora locale.
I dati indicati in grassetto si riferiscono ai livelli al colmo osservati.

Δ - Tendenza

▲ in aumento

= stazionaria

▼ in diminuzione

Il Dirigente Referente Centro Funzionale

Elisa Comune

Firma autografa omessa ai sensi dell'art.3, c.2, D.Lgs.
12/02/1993, n.39