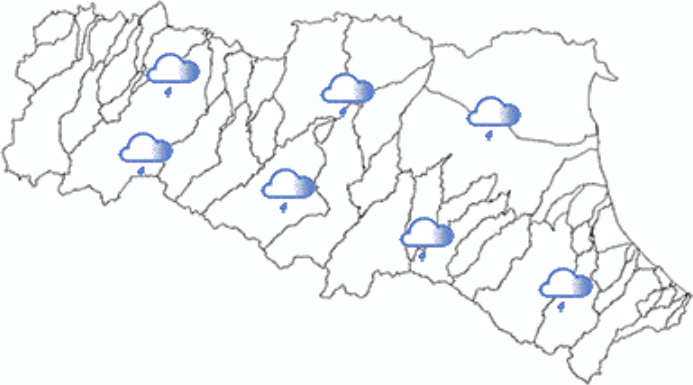






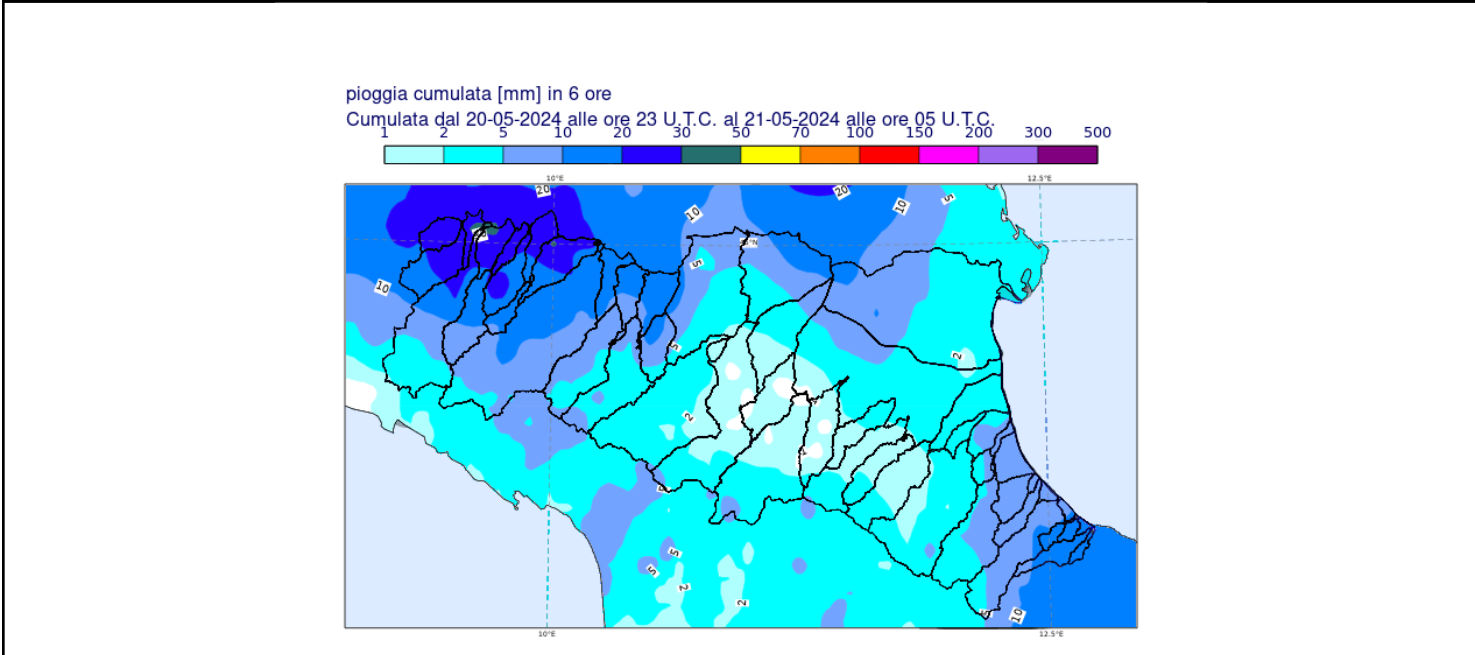


DOCUMENTO N.	DATA EMISSIONE	INIZIO VALIDITA'	FINE VALIDITA'
005/2024/02	21/05/2024 08:23	21/05/2024 08:00	21/05/2024 14:00

PREVISIONE METEOROLOGICA PER LE PROSSIME ORE	LEGENDA PREVISIONE
	<ul style="list-style-type: none">  Pioggia trascurabile (<2 mm / 6h)  Pioggia debole (5-10 mm / 6h)  Pioggia moderata (10-30 mm / 6h)  Pioggia elevata (>30 mm / 6h)  Pioggia mista a neve  Neve

Le precipitazioni delle ultime ore hanno generato ulteriori innalzamenti nei tratti collinari e di pianura dei fiumi della Regione, con livelli superiori a soglia 2 o prossimi a soglia 3 di Riglio, Chiavenna, Stirone e Rovacchia.
Le precipitazioni sono previste in esaurimento nel corso della mattinata.

PIOGGIA OSSERVATA NELLE ULTIME 6 ORE



PREVISIONI DELLE PIENE SUI CORSI D'ACQUA MAGGIORI

BACINO TIDONE

STAZIONE IDROMETRICA	LIVELLO OSSERVATO			COLMO OSSERVATO/PREVISTO			SOGLIE RIF.		
	ORE	LIVELLO	Δ	LIVELLO	GG	HH	1	2	3
Luretta	07:15	2.31	▼	2.74	21/05	5:00	1.9	2.4	2.7
Rottofreno	07:15	1.4	▼	<soglia2	21/05	mattina	1.0	1.7	2.3
Note:									

BACINO CHIAVENNA

STAZIONE IDROMETRICA	LIVELLO OSSERVATO			COLMO OSSERVATO/PREVISTO			SOGLIE RIF.		
	ORE	LIVELLO	Δ	LIVELLO	GG	HH	1	2	3
Montanaro	07:15	3.52	▲	<soglia3	21/05	mattina	1.6	2.6	4.0
Saliceto	07:15	4.13	▲	~soglia3	21/05	mattina	2.8	3.9	4.9
Note:									

BACINO ARDA

STAZIONE IDROMETRICA	LIVELLO OSSERVATO			COLMO OSSERVATO/PREVISTO			SOGLIE RIF.		
	ORE	LIVELLO	Δ	LIVELLO	GG	HH	1	2	3
Fiorenzuola d'Arda	07:15	1.72	▼	2.06	21/05	3:45	1.3	1.6	1.9
Note:									

BACINO TARO

STAZIONE IDROMETRICA	LIVELLO OSSERVATO			COLMO OSSERVATO/PREVISTO			SOGLIE RIF.		
	ORE	LIVELLO	Δ	LIVELLO	GG	HH	1	2	3
Castellina di Soragna	07:15	4.52	▲	4.8-5.2	21/05	10-12	3.0	4.0	5.4
Toccalmatto	07:15	4.55	▲	4.6-4.9	21/05	10-12	2.5	4.0	4.5
Note:									

BACINO SAMOGGIA

STAZIONE IDROMETRICA	LIVELLO OSSERVATO			COLMO OSSERVATO/PREVISTO			SOGLIE RIF.		
	ORE	LIVELLO	Δ	LIVELLO	GG	HH	1	2	3
Bazzano	05:45	0.41	▼	2.17	20/05	20:15	0.4	1.1	1.6
Calcara	07:00	1.63	▼	3.69	20/05	21:45	2.2	3.0	4.0
Forcelli	07:15	10.96	▼	11.41	21/05	5:30	9.5	11.5	13.3
Note:									

Tutti gli orari sono riferiti all'ora locale.
I dati indicati in grassetto si riferiscono ai livelli al colmo osservati.

Δ - Tendenza

▲ in aumento

= stazionaria

▼ in diminuzione

Il Dirigente Referente Centro Funzionale

Elisa Comune

Firma autografa omessa ai sensi dell'art.3, c.2, D.Lgs.
12/02/1993, n.39