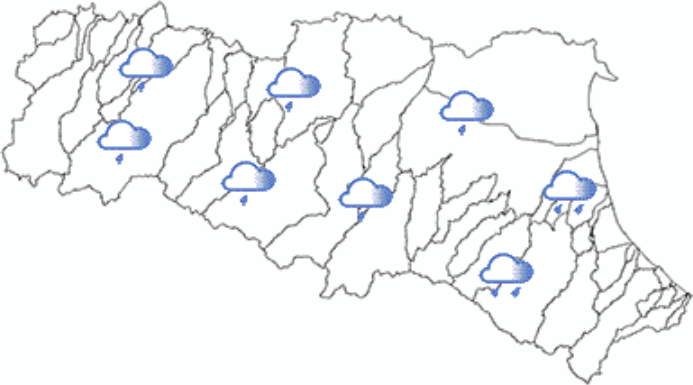








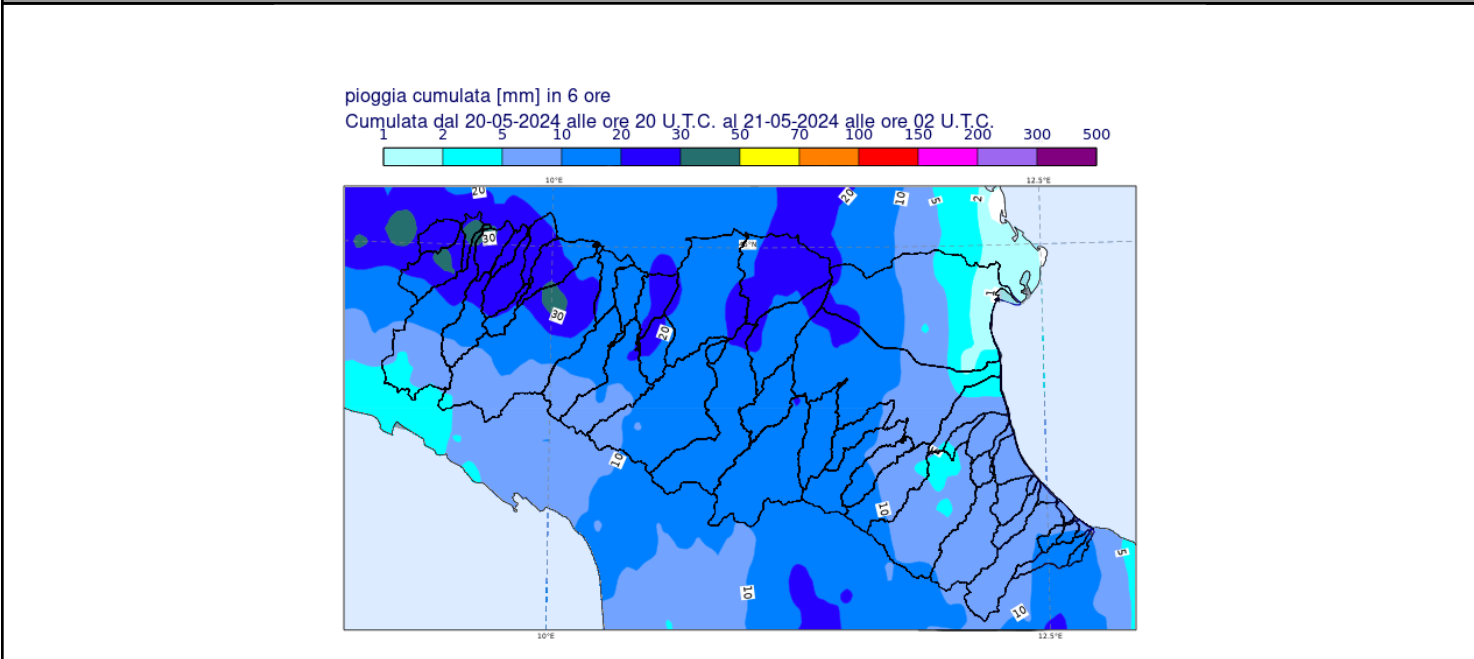
DOCUMENTO N.	DATA EMISSIONE	INIZIO VALIDITA'	FINE VALIDITA'
005/2024/01	21/05/2024 05:15	21/05/2024 05:00	21/05/2024 11:00

PREVISIONE METEOROLOGICA PER LE PROSSIME ORE	LEGENDA PREVISIONE
	<ul style="list-style-type: none">  Pioggia trascurabile (<2 mm / 6h)  Pioggia debole (5-10 mm / 6h)  Pioggia moderata (10-30 mm / 6h)  Pioggia elevata (>30 mm / 6h)  Pioggia mista a neve  Neve

Le precipitazioni delle ultime ore stanno generando rapidi innalzamenti dei corsi d'acqua della Regione, con localizzati superamenti di soglia 3 su Samoggia, Arda e Luretta e superamenti di soglia 2 su Chiavenna e Riglio.

Nelle prossime ore si prevedono precipitazioni che interesseranno principalmente il settore centro-orientale localmente a carattere temporalesco.

PIOGGIA OSSERVATA NELLE ULTIME 6 ORE



PREVISIONI DELLE PIENE SUI CORSI D'ACQUA MAGGIORI

BACINO TIDONE

STAZIONE IDROMETRICA	LIVELLO OSSERVATO			COLMO OSSERVATO/PREVISTO			SOGLIE RIF.		
	ORE	LIVELLO	Δ	LIVELLO	GG	HH	1	2	3
Luretta	04:00	2.55	▲	~soglia 3	21/05	mattina	1.9	2.4	2.7
Rottofreno	04:00	0.61	▲				1.0	1.7	2.3
Note:									

BACINO CHIAVENNA

STAZIONE IDROMETRICA	LIVELLO OSSERVATO			COLMO OSSERVATO/PREVISTO			SOGLIE RIF.		
	ORE	LIVELLO	Δ	LIVELLO	GG	HH	1	2	3
Montanaro	04:00	2.88	▲	> soglia 2	21/05	mattina	1.6	2.6	4.0
Saliceto	04:00	1.81	▲	> soglia 2	21/05	mattina	2.8	3.9	4.9
Note:									

BACINO ARDA

STAZIONE IDROMETRICA	LIVELLO OSSERVATO			COLMO OSSERVATO/PREVISTO			SOGLIE RIF.		
	ORE	LIVELLO	Δ	LIVELLO	GG	HH	1	2	3
Fiorenzuola d'Arda	04:00	2.03	▼	2.06	21/05	3:45	1.3	1.6	1.9
Note:									

BACINO SAMOGGIA

STAZIONE IDROMETRICA	LIVELLO OSSERVATO			COLMO OSSERVATO/PREVISTO			SOGLIE RIF.		
	ORE	LIVELLO	Δ	LIVELLO	GG	HH	1	2	3
Bazzano	04:00	0.75	▼	2.17	20/05	20:15	0.4	1.1	1.6
Calcara	03:45	2.19	▼	3.69	20/05	21:45	2.2	3.0	4.0
Forcelli	03:45	11.3	▲	< soglia 2	21/05	mattina	9.5	11.5	13.3
Note:									

Tutti gli orari sono riferiti all'ora locale.
I dati indicati in grassetto si riferiscono ai livelli al colmo osservati.

Δ - Tendenza

▲ in aumento

= stazionaria

▼ in diminuzione

Il Dirigente Referente Centro Funzionale

Elisa Comune

Firma autografa omessa ai sensi dell'art.3, c.2, D.Lgs.

12/02/1993, n.39